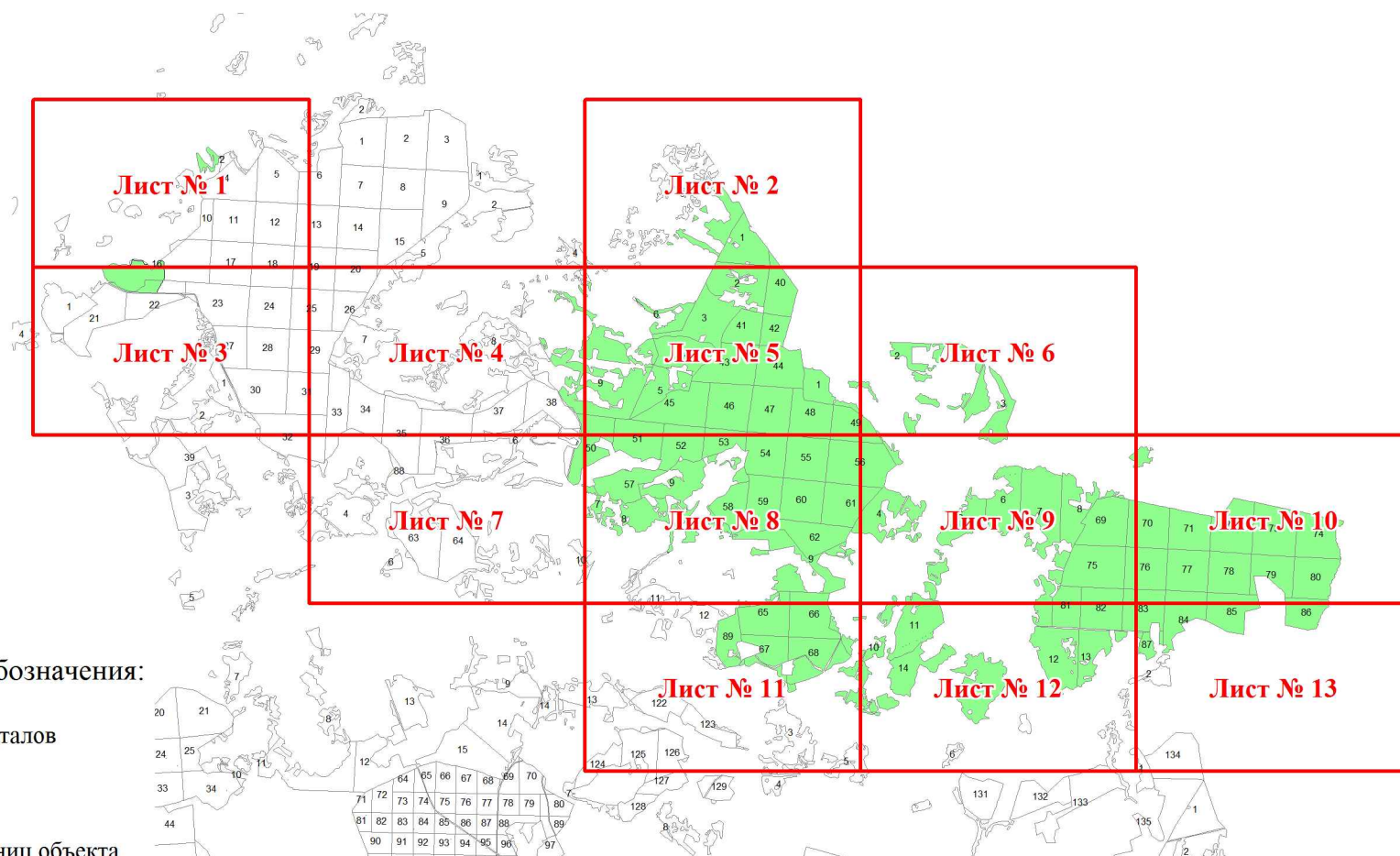


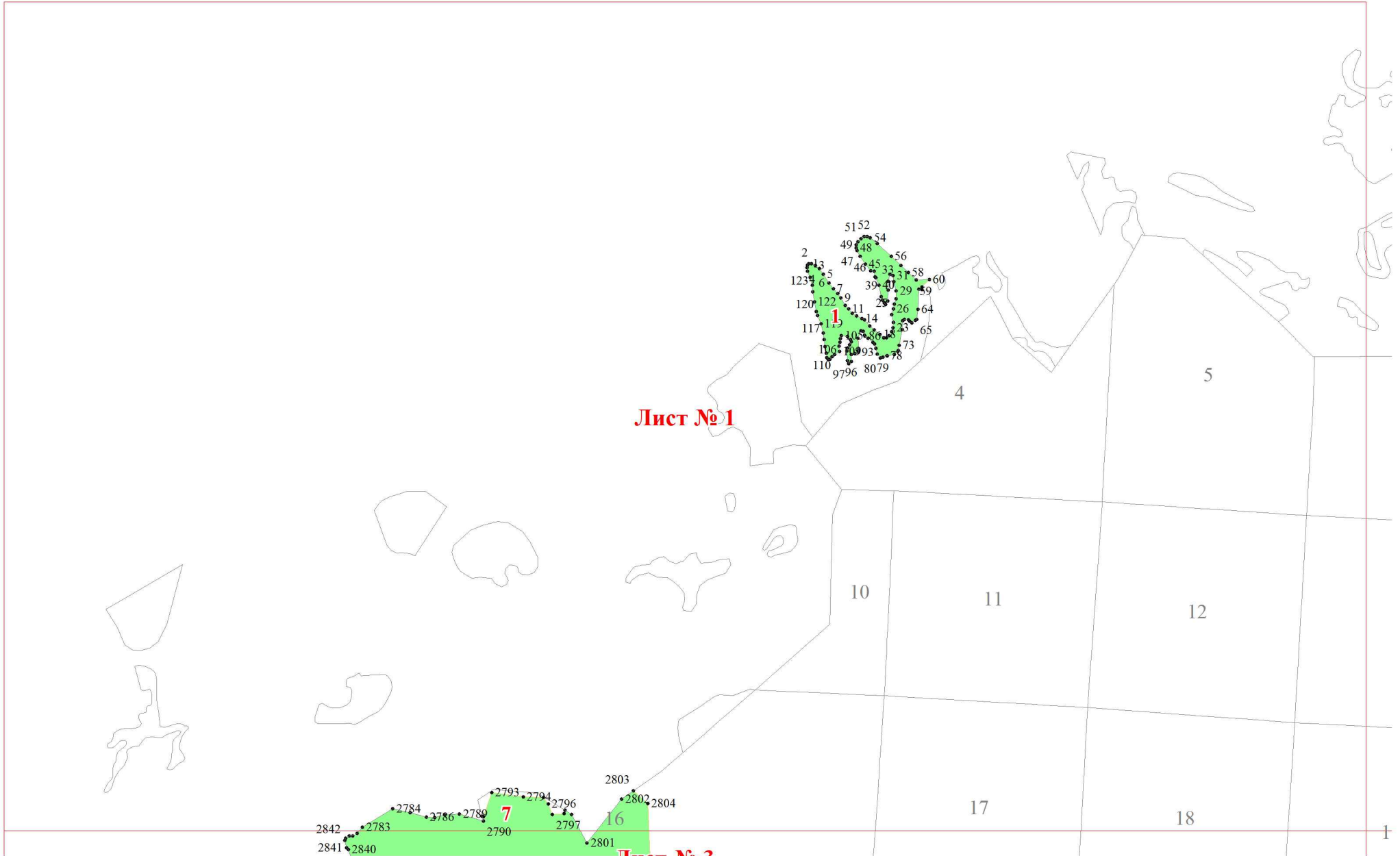
**Графическое описание местоположения границ земель, на которых
располагаются леса, расположенные на особо охраняемых природных
территориях, на территории Борковского участкового лесничества
Клинцовского лесничества Брянской области**

Приложение № 2 к приказу Рослесхоза
от 28.02.2023 № 252



Используемые условные знаки и обозначения:

- 25 Границы и номера лесных кварталов
- 7 Номера участков
- 10 • Номера характерных точек границ объекта
- Лист № 1 Границы и номера листов
- Границы категорий защитных лесов

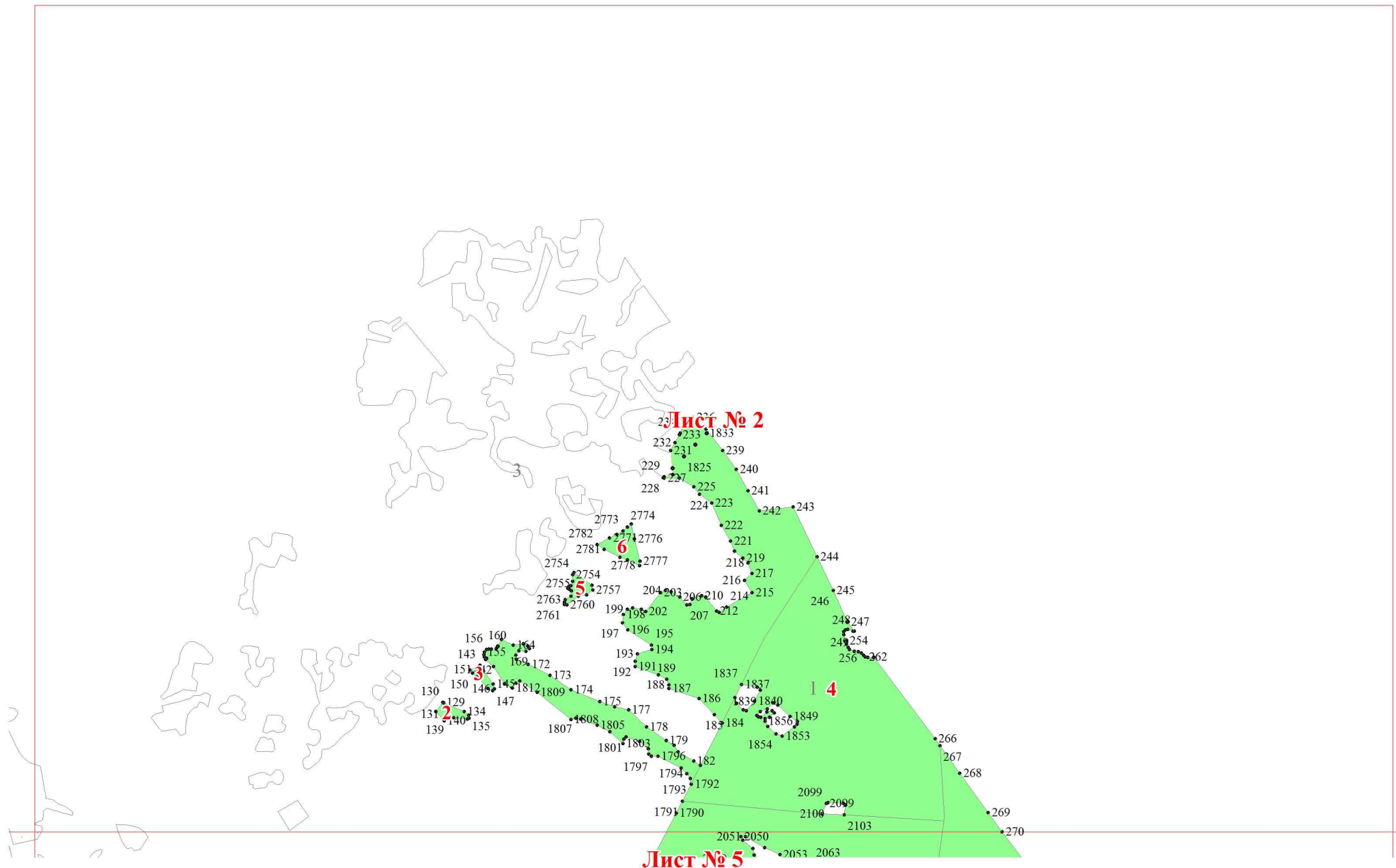


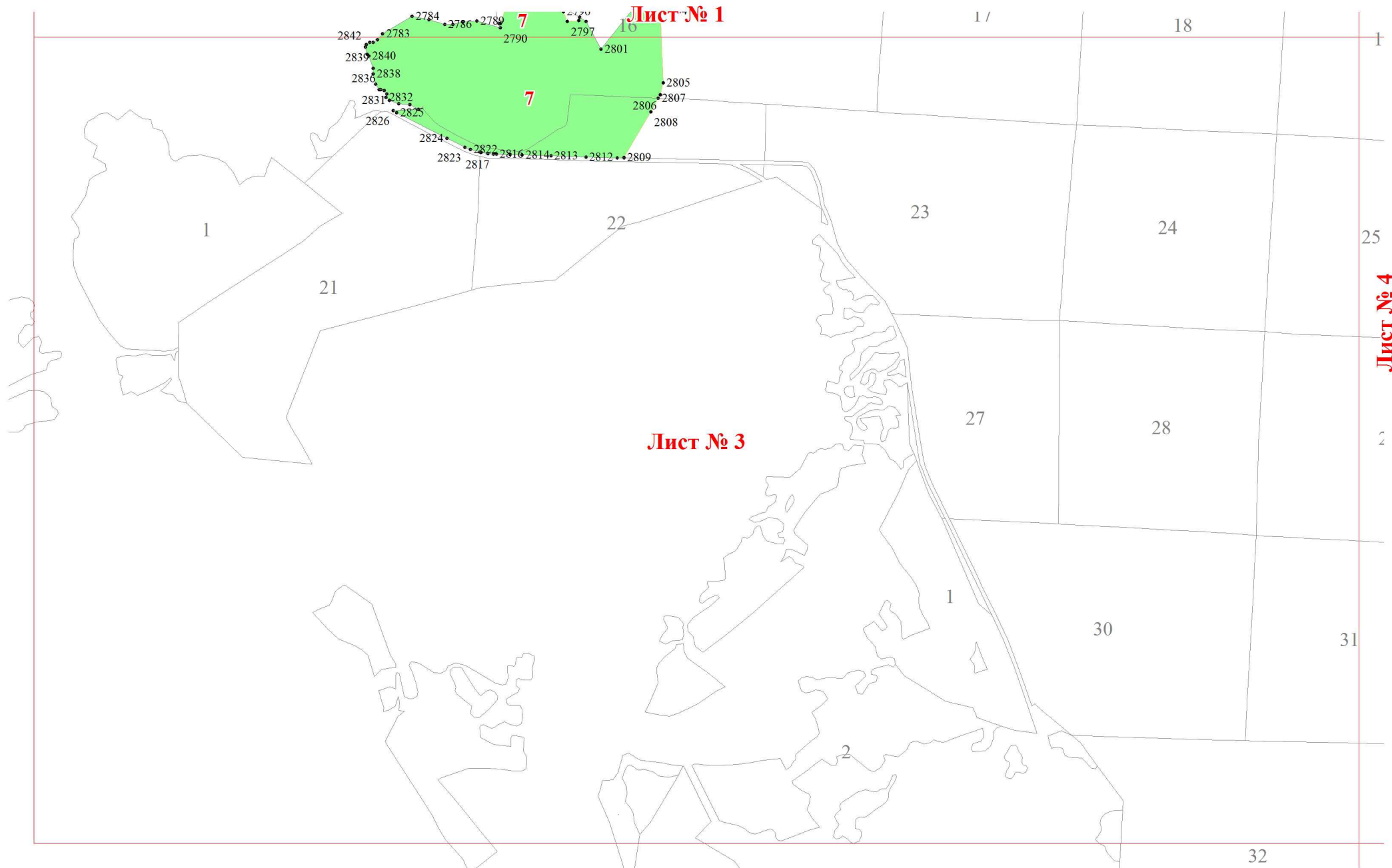
Лист № 1

Лист № 3

- 5152
- 49
- 48
- 54
- 47
- 46
- 45
- 56
- 33
- 31
- 58
- 60
- 123
- 6
- 7
- 39
- 41
- 29
- 59
- 120
- 122
- 9
- 11
- 28
- 26
- 64
- 117
- 11
- 14
- 25
- 65
- 110
- 106
- 103
- 93
- 78
- 110
- 9796
- 8079

- 2784
- 2786
- 2789
- 2793
- 2794
- 2796
- 2797
- 2801
- 2803
- 2802
- 2804
- 2842
- 2783
- 2841
- 2840
- 2790





Лист № 1

Лист № 3

Лист № 4

1 /

18

1

1

21

22

23

24

25

27

28

2

1

30

31

2

32

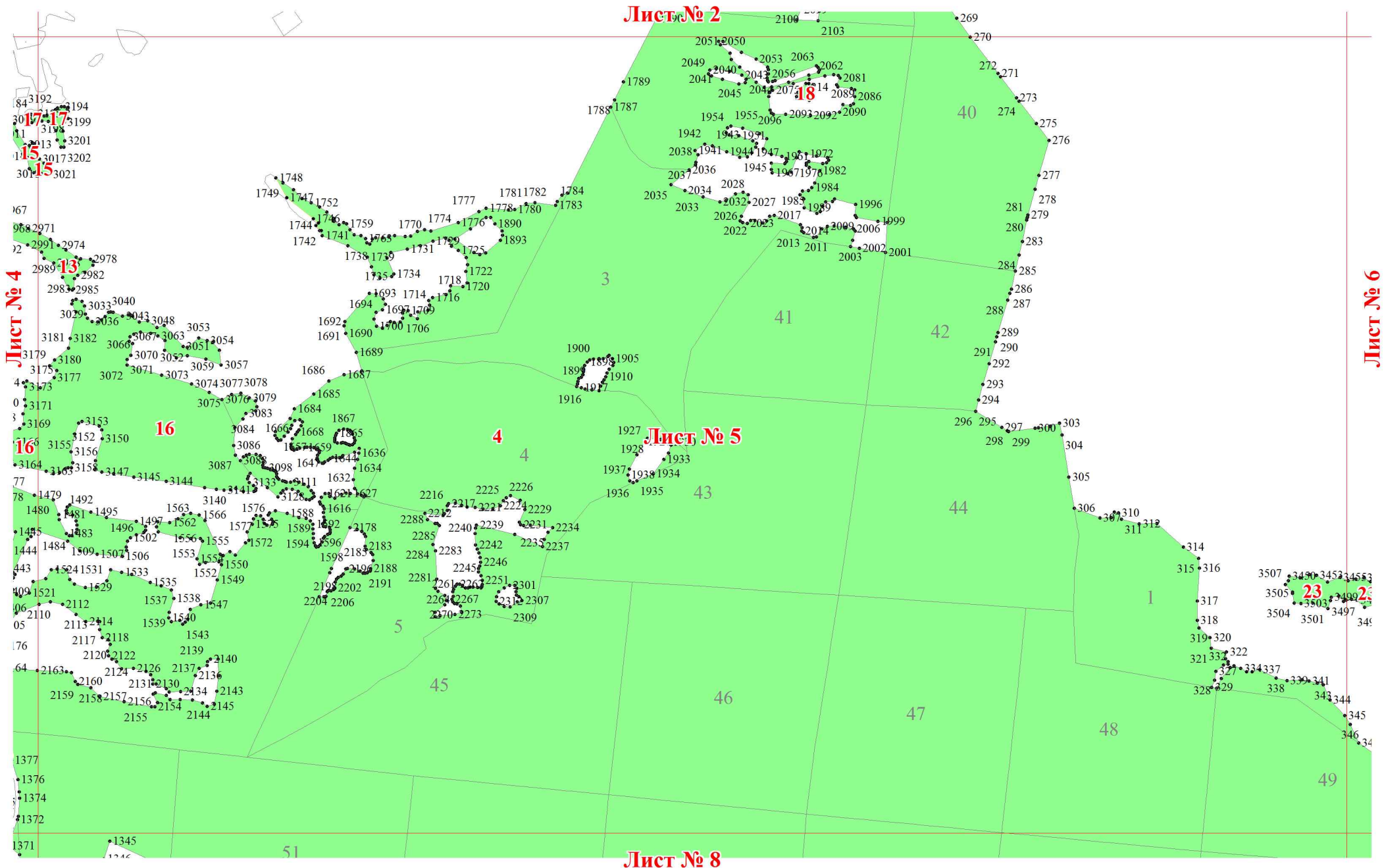


Лист № 3

Лист № 4

Лист № 5

Лист № 7



Лист № 4

Лист № 2

Лист № 5

Лист № 6

Лист № 8

23

24

49

16

4

3

4

43

40

41

42

44

45

46

47

48

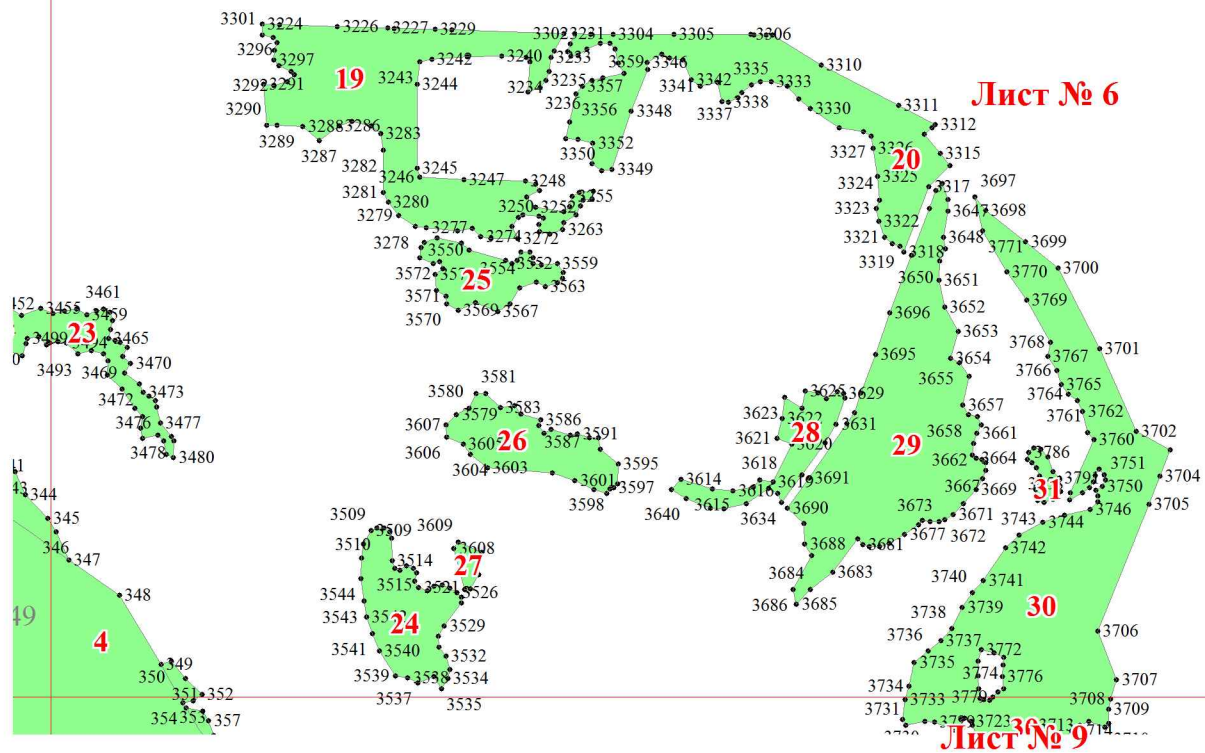
49

51

17
15
15

13

18

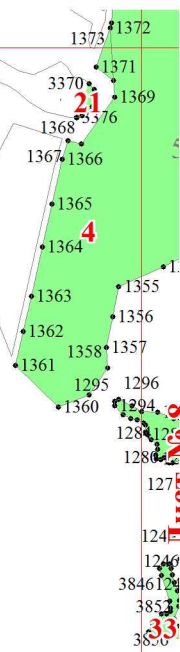


Лист № 4

35

36

6



Лист № 8

Лист № 7

4

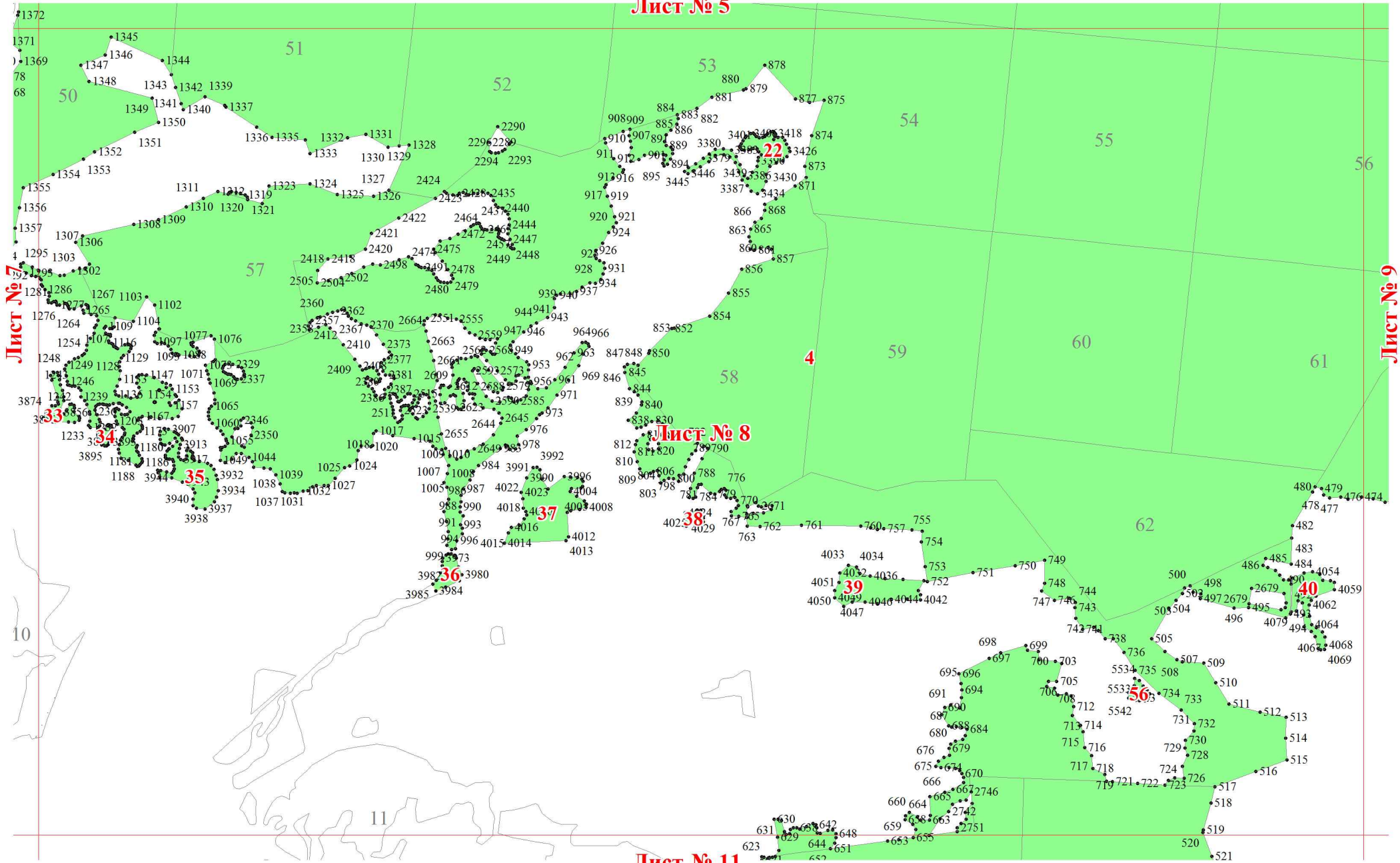
88

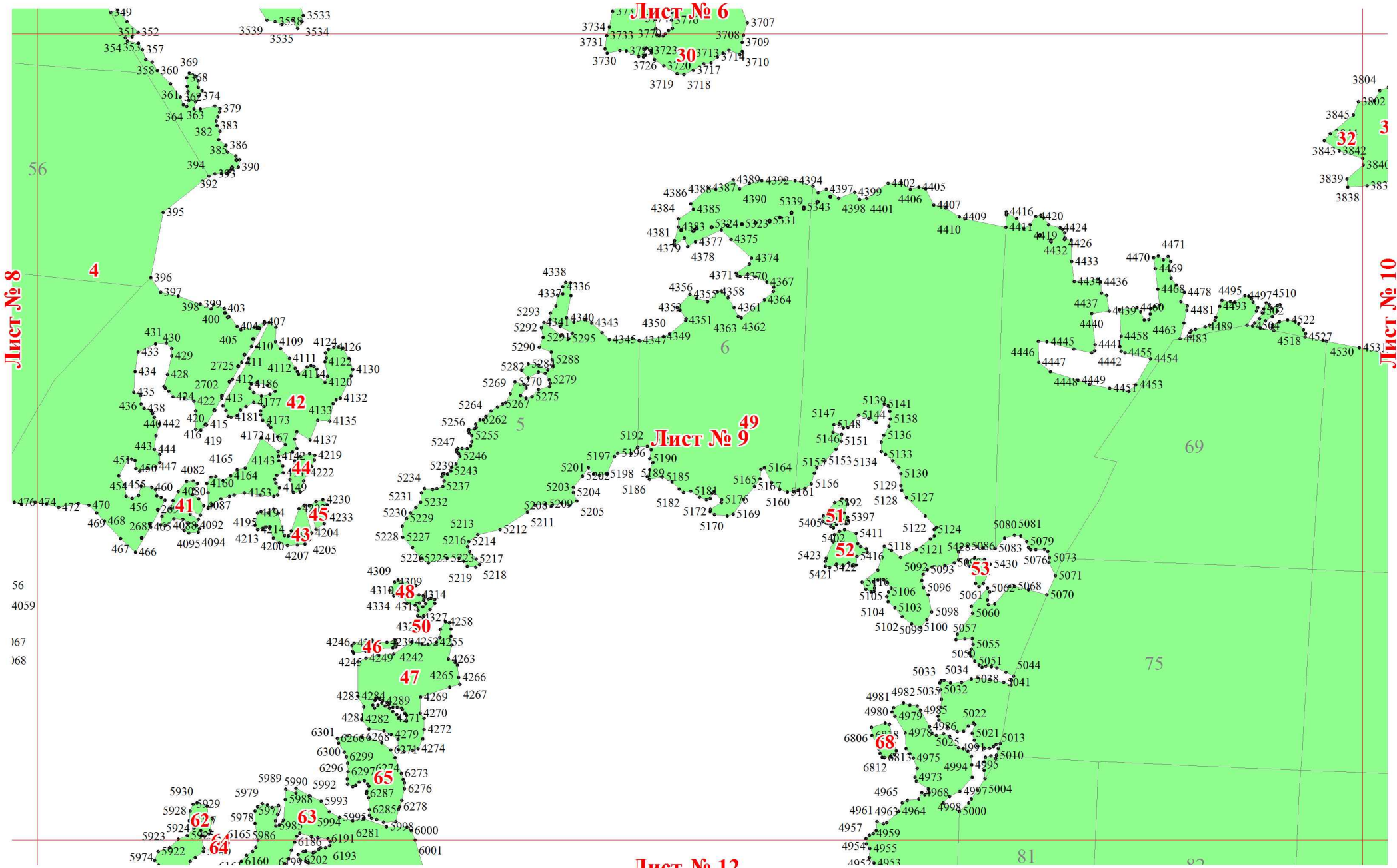
63

64

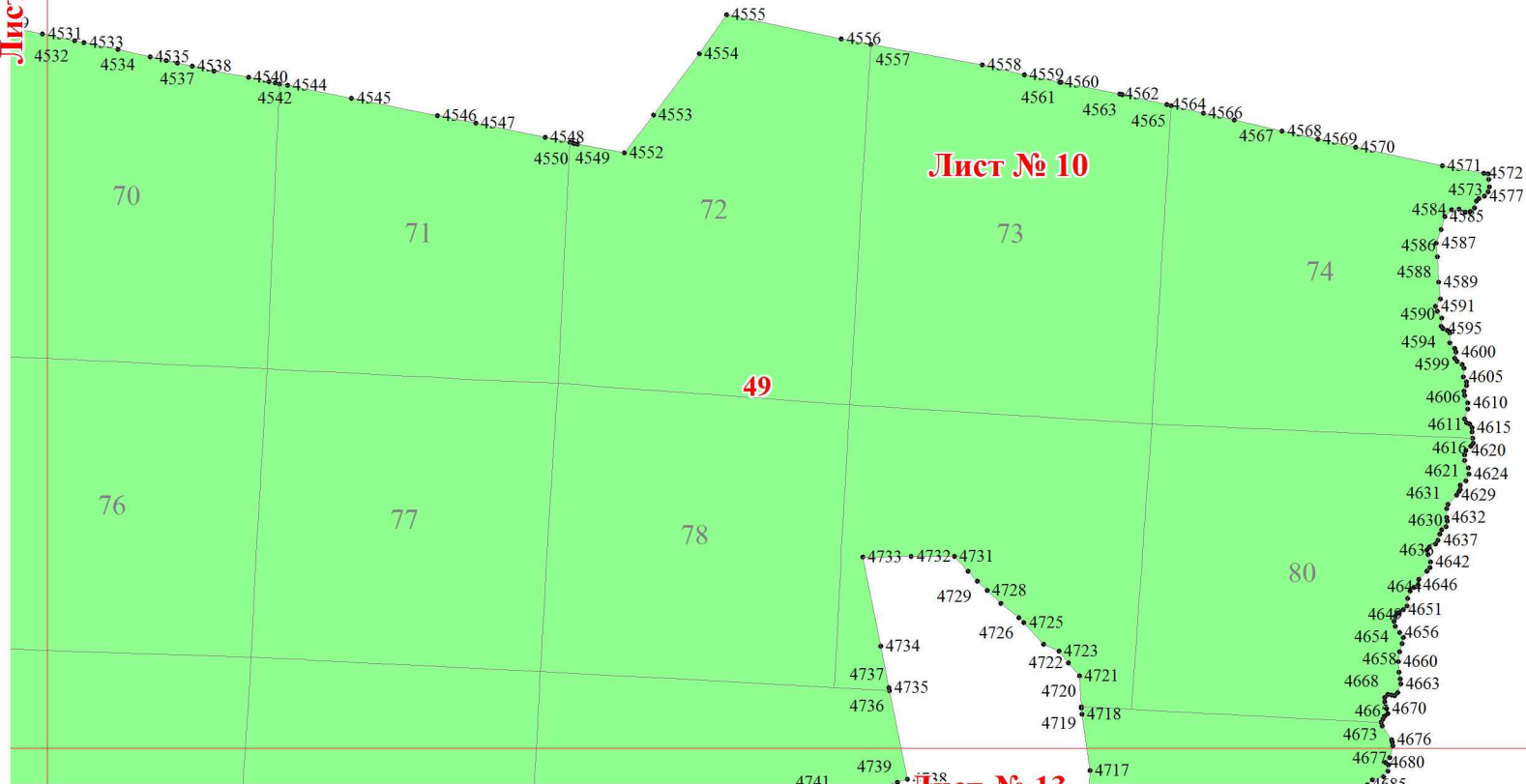
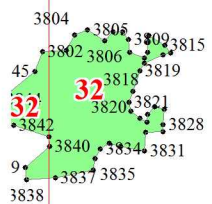
6

10





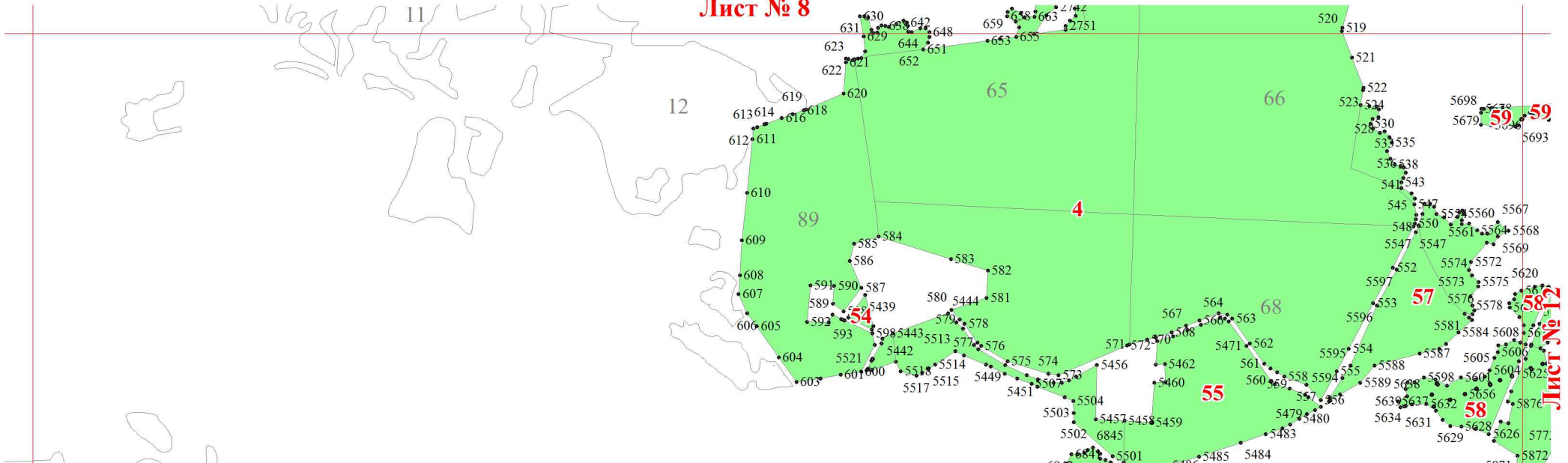
Лист № 9



Лист № 10

Лист № 13

Лист № 8



Лист № 11



Лист № 9

