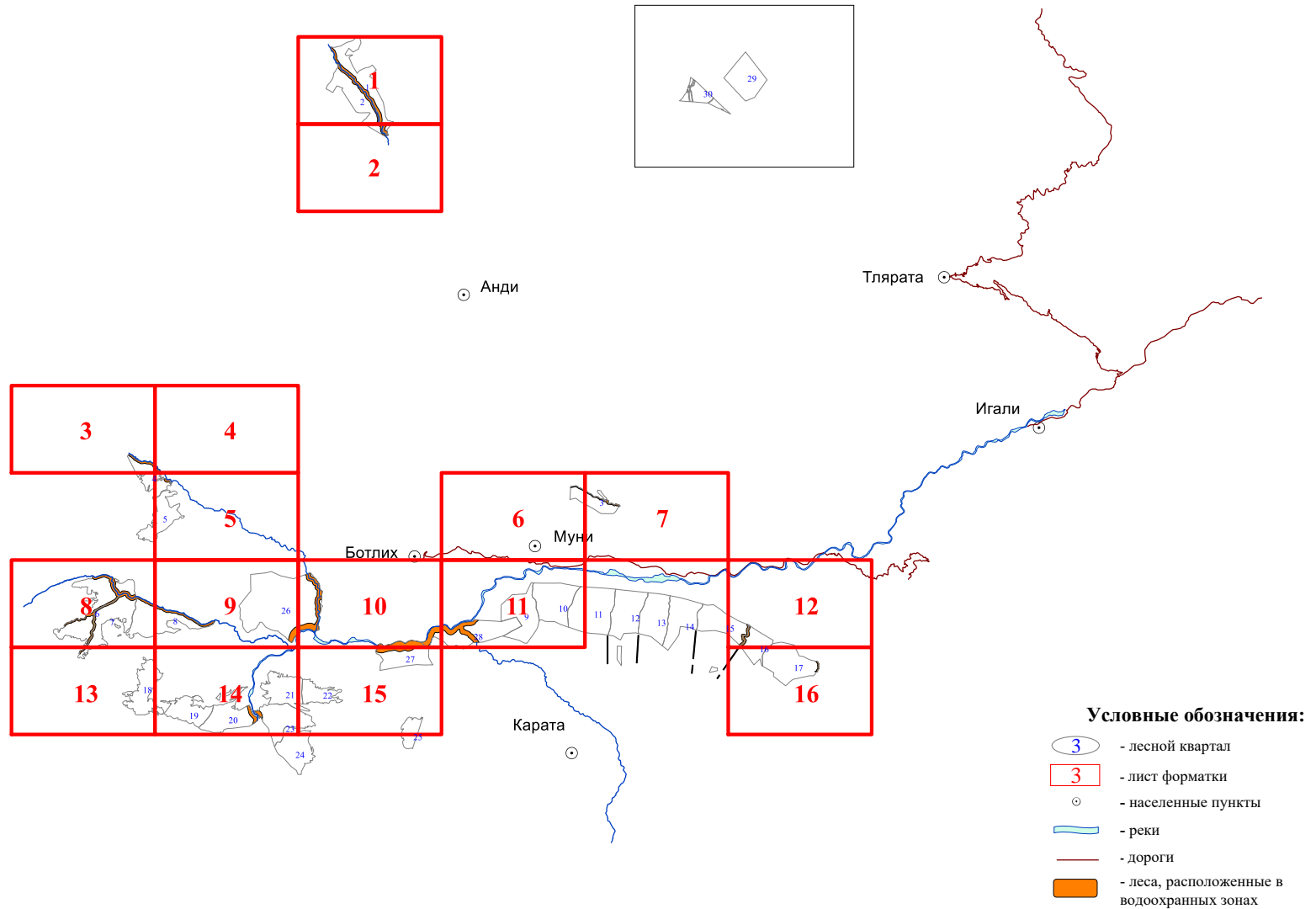
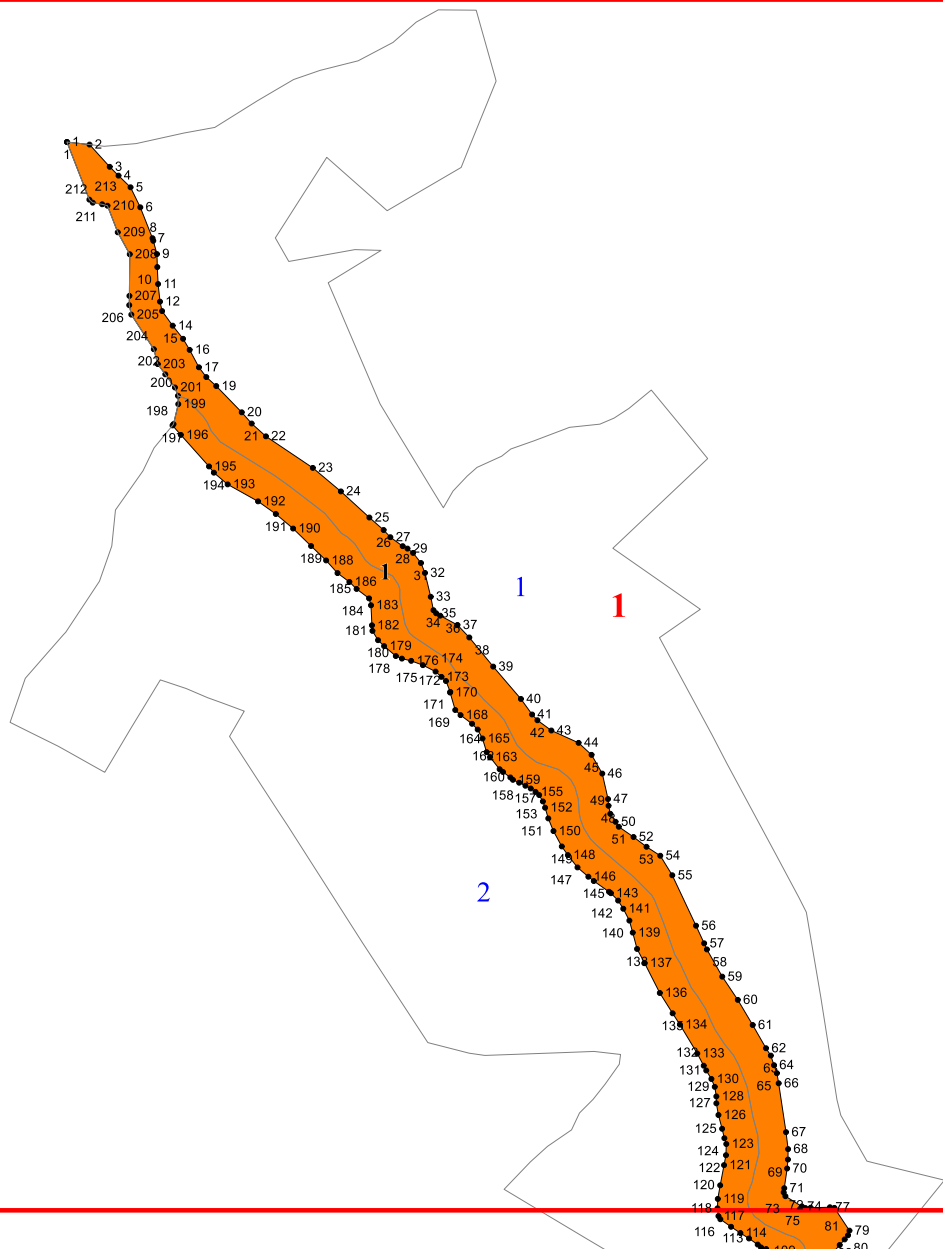
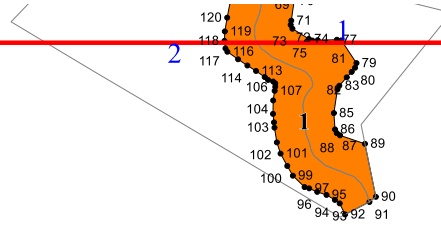


**Графическое описание местоположения границ земель,
на которых располагаются леса, расположенные в
водоохранных зонах,
на территории
Ботлихского участкового лесничества
Ботлихского лесничества
Республики Дагестан**

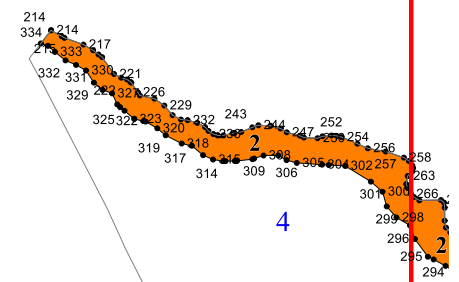
Приложение № 8 к приказу Рослесхоза
от 28.02.2023 № 295



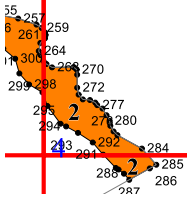


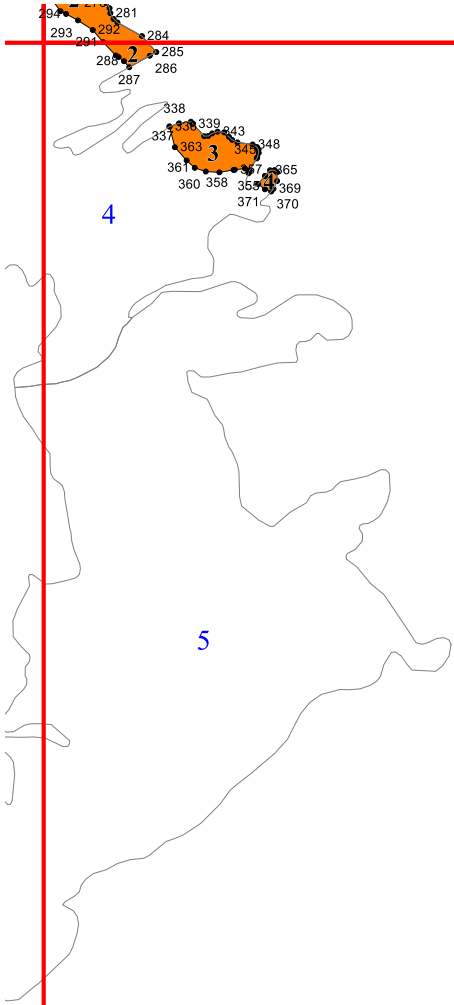


3



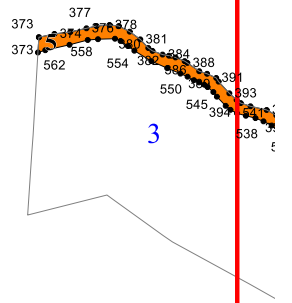
Handwritten signature or initials.

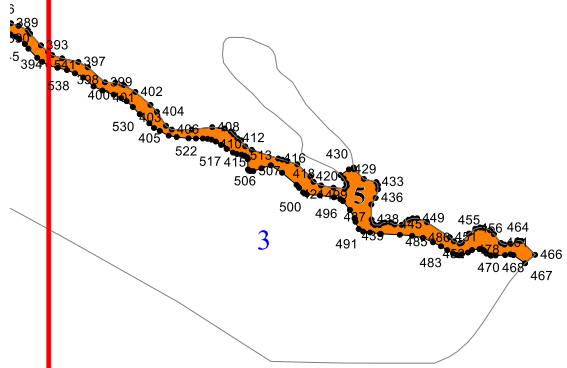




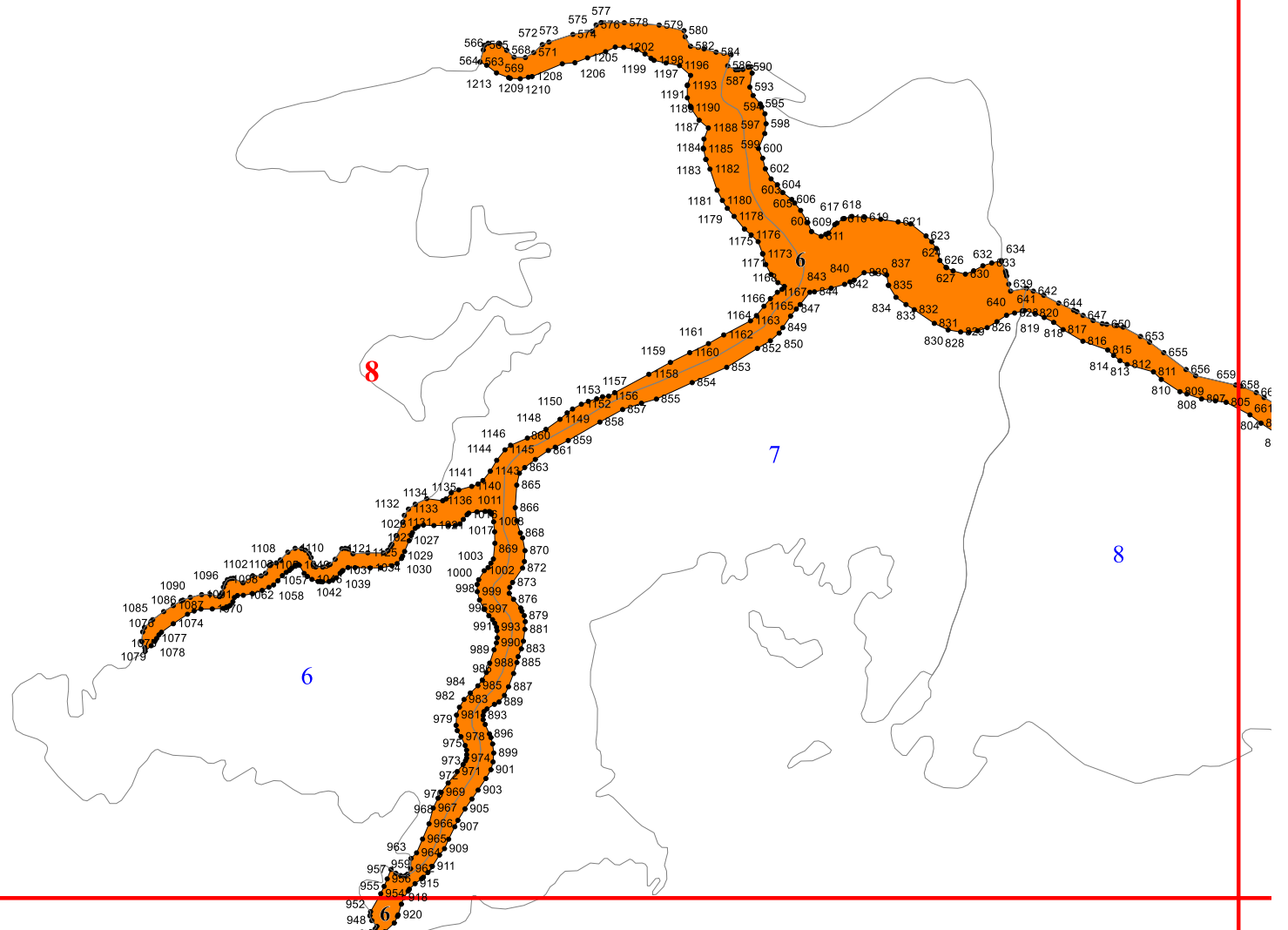
5

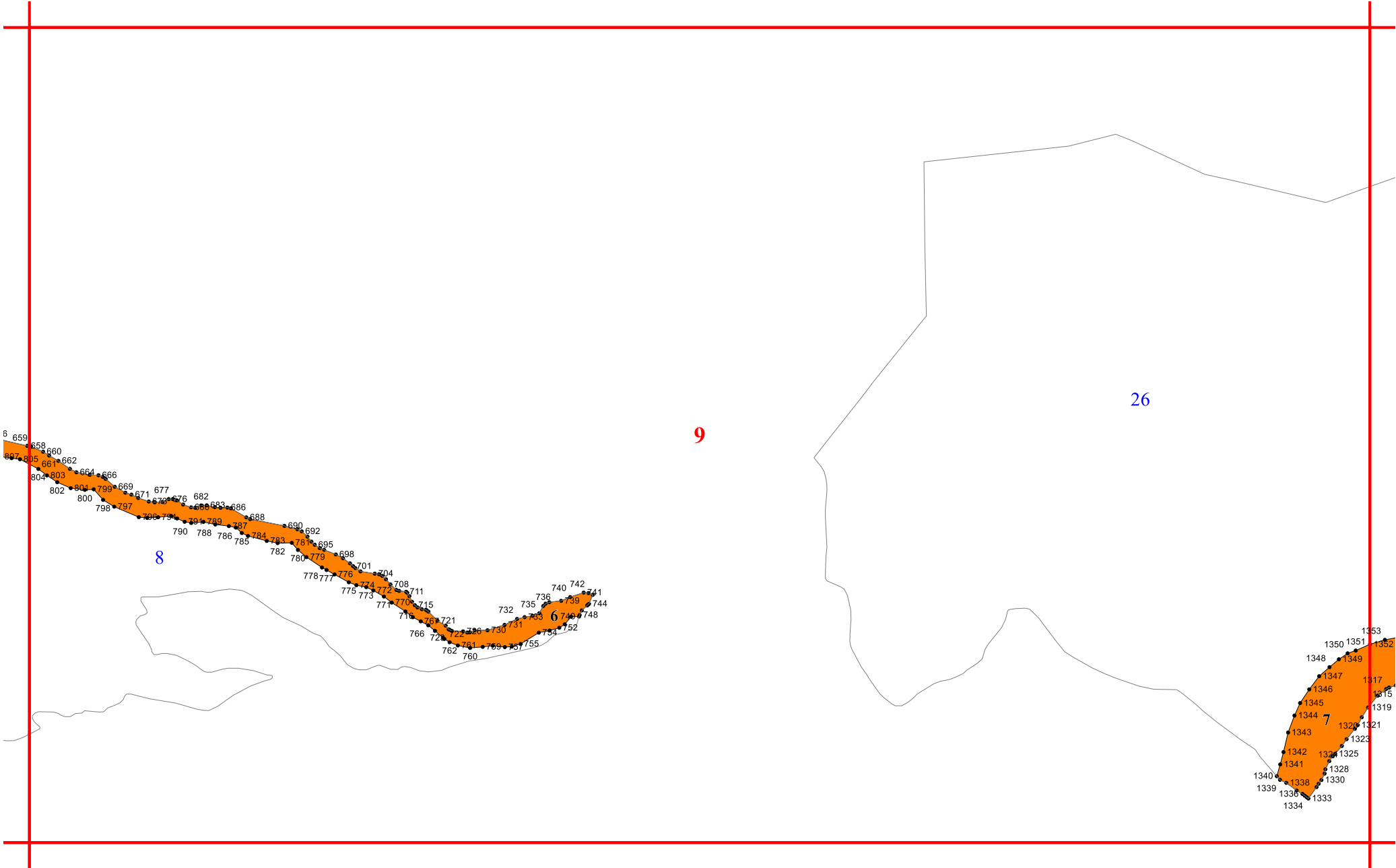
6

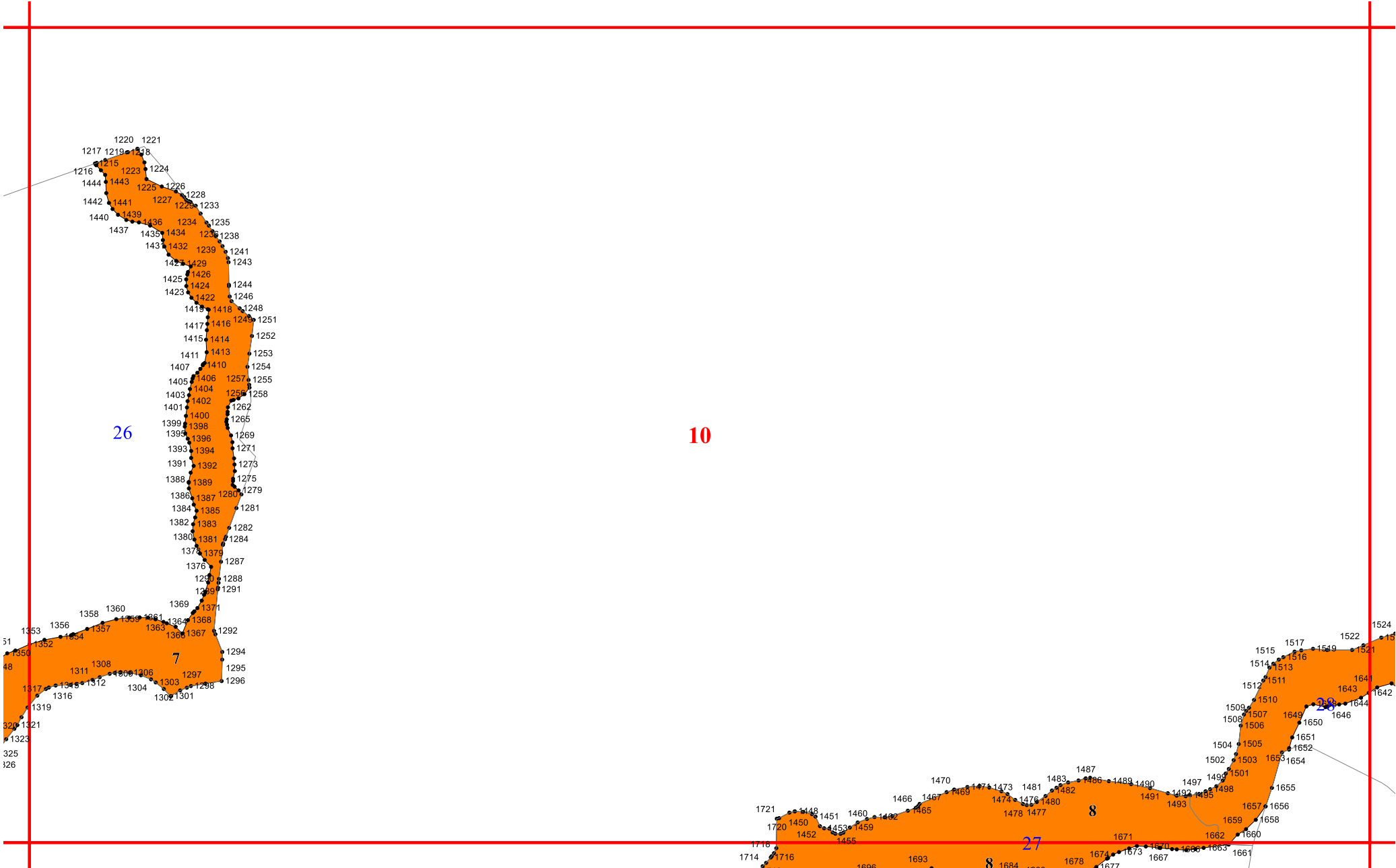


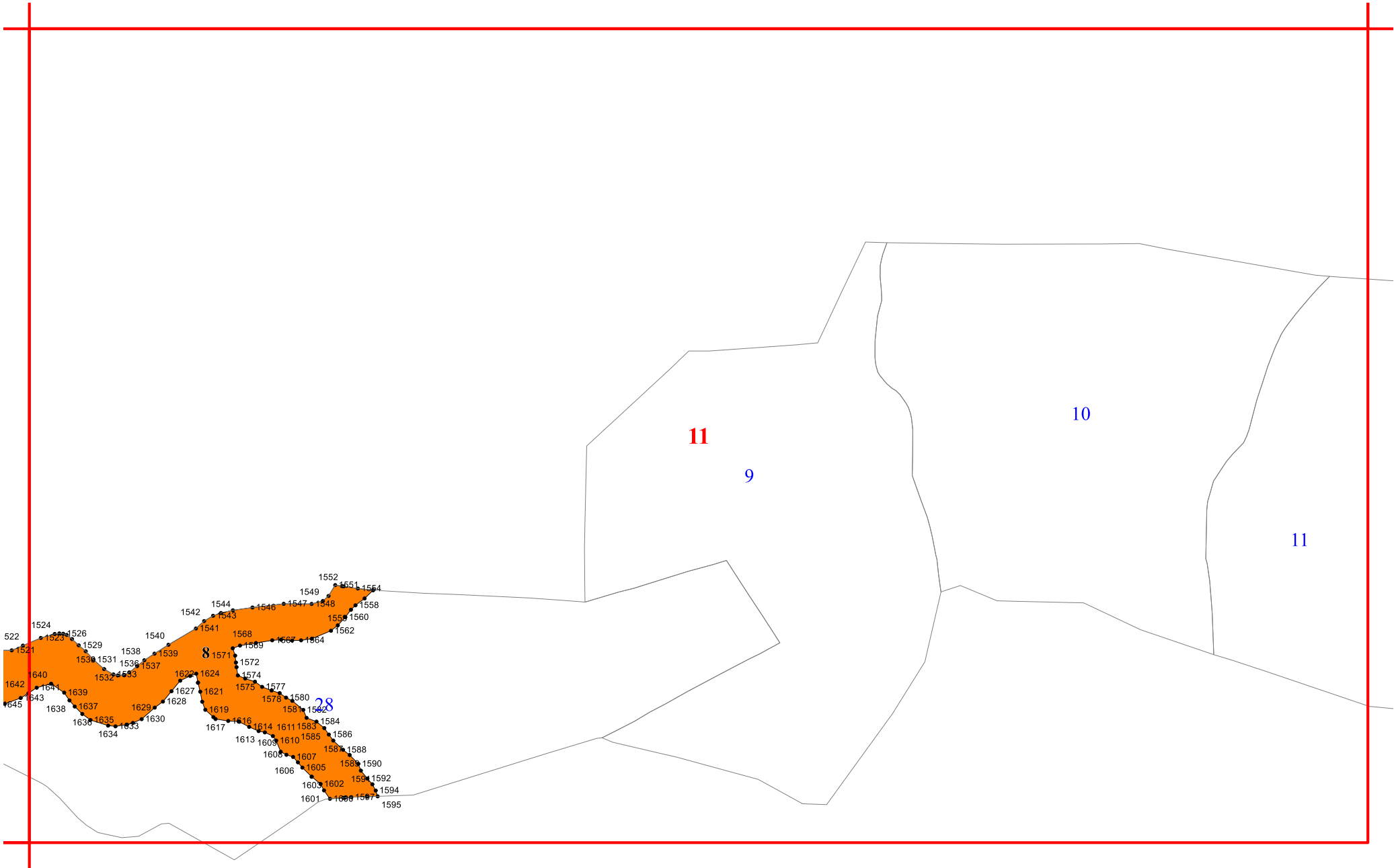


7









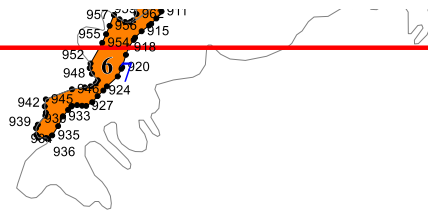
12

15

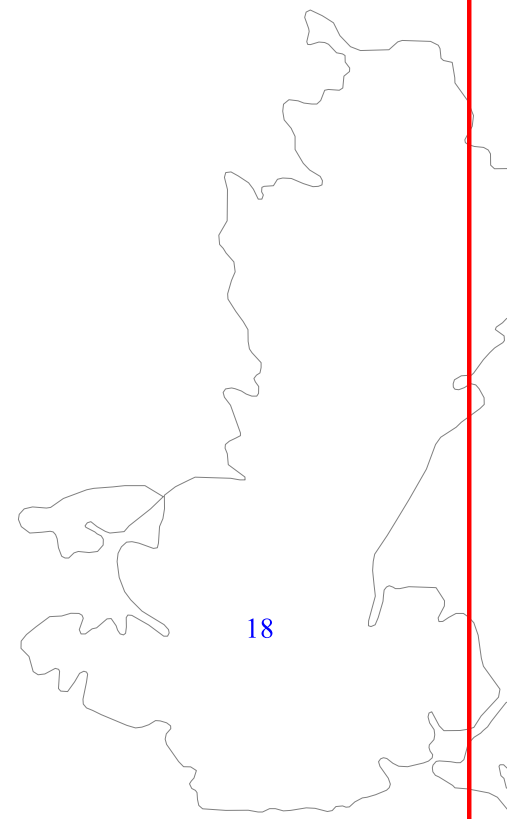
16

17

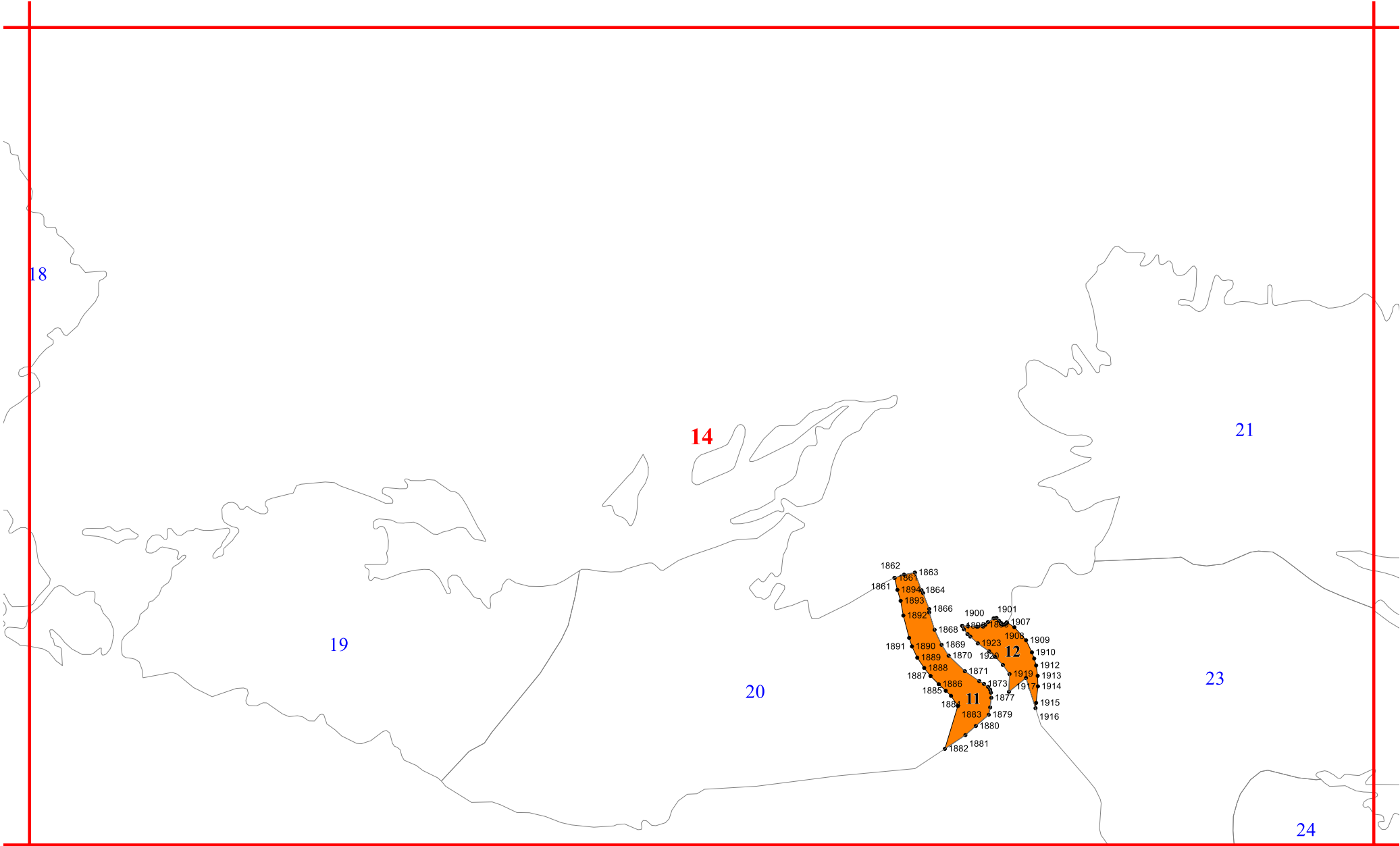
1723 1723
1821 1723
1723 1813 1726
1814 1813 1729
1811 1812 1731
1810 1801 1733
1807 1805
1805 1805 1736
1792 1791 1738
1789 1745 1741
1788 1750 1744
1784 1787 1755
1779 1781 1757
1776 1778 1759
1774 1775 1761
1773 1772 1764
1769 1769
1770

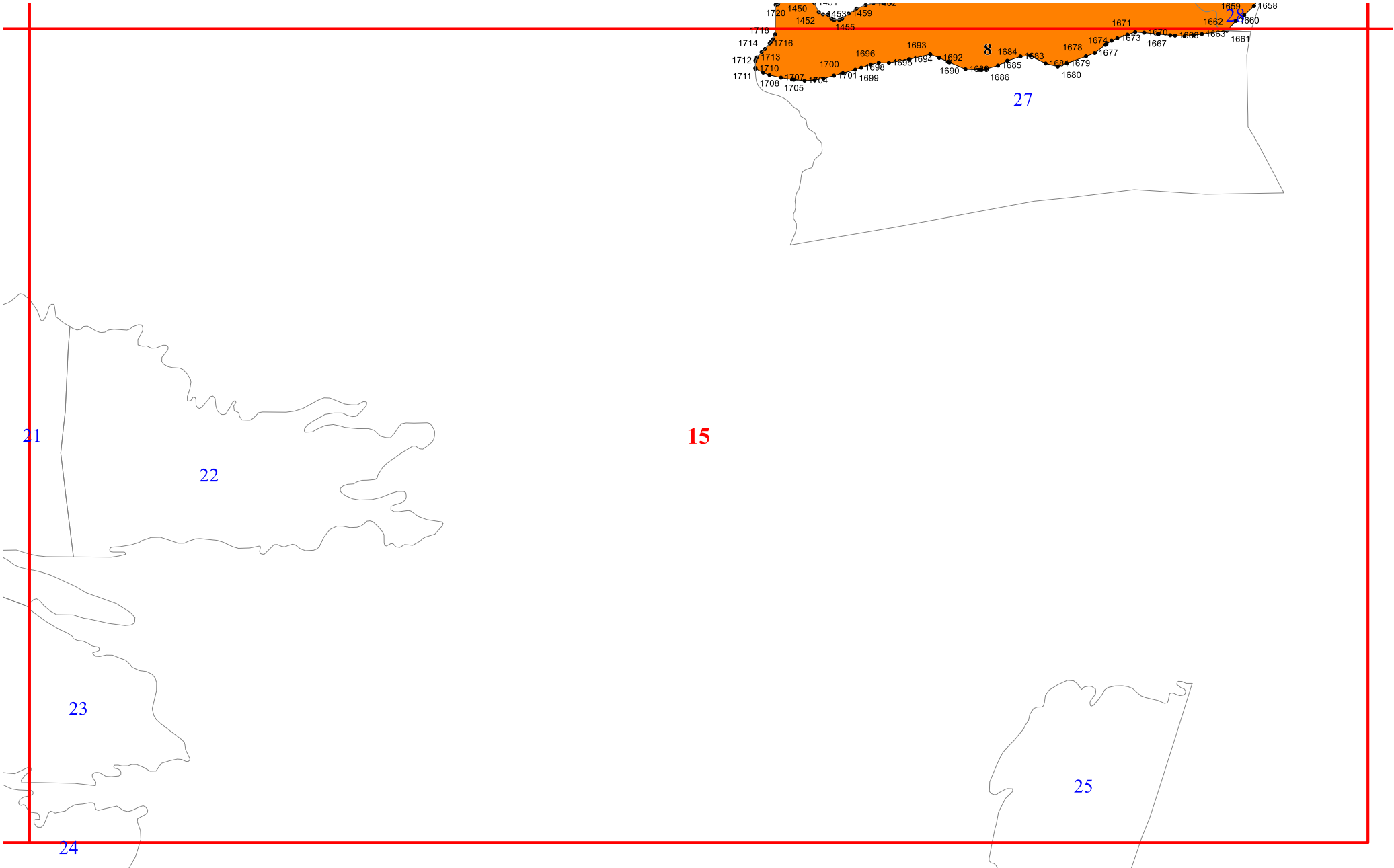


13



18





1773 1772 1766
1768 1770

16

17

1860 1824
1825 1828
1858 1831
1832 1834
1835 1836
1837 1838
1846 1842
1845 1844 1843

16