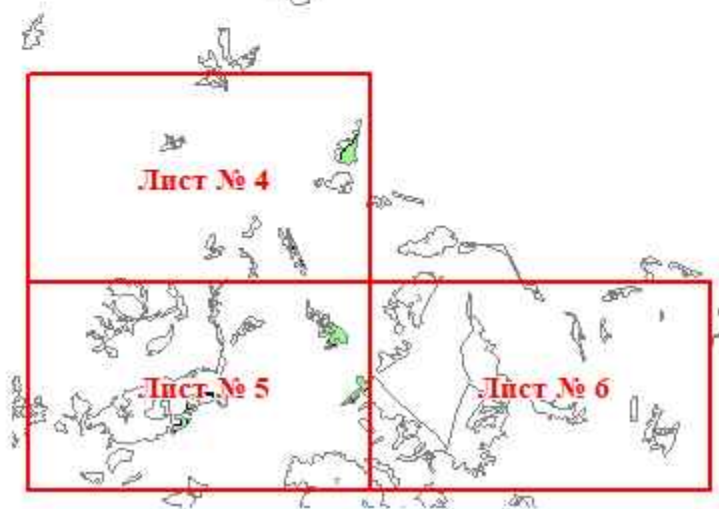
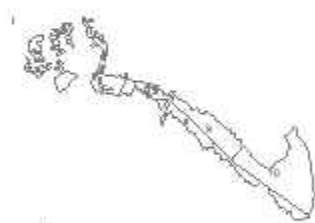
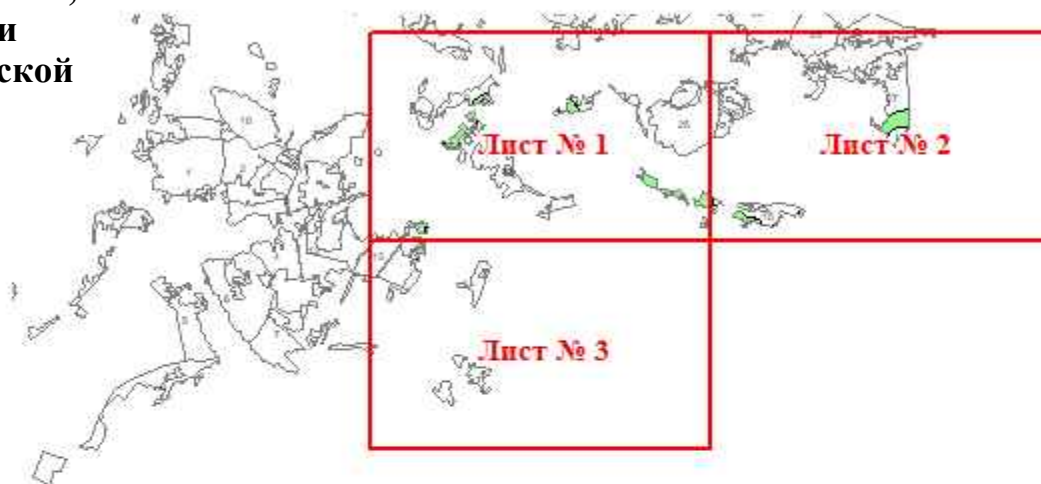
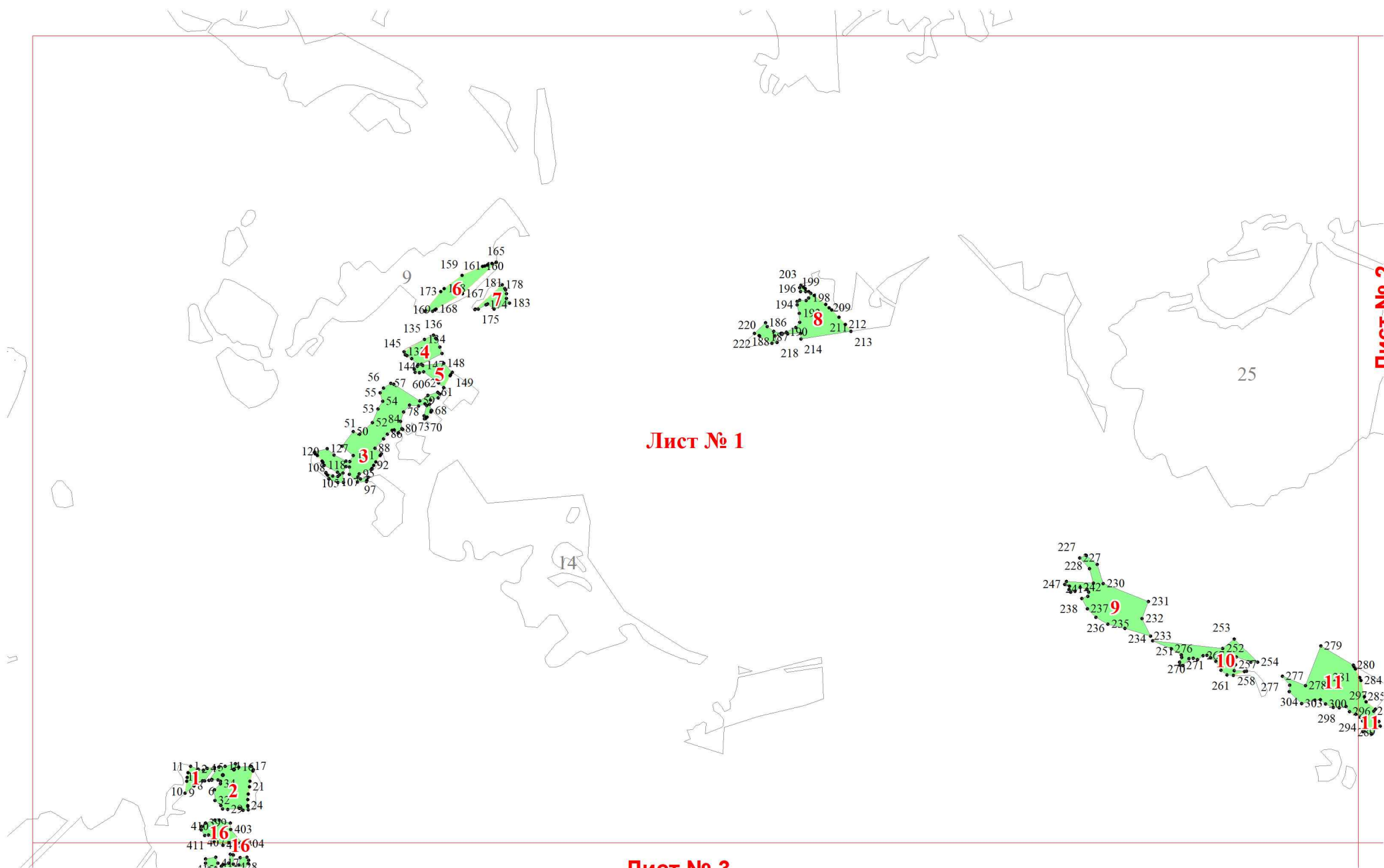


**Графическое описание местоположения границ земель, на
которых располагаются ценные леса (запретные полосы лесов,
расположенные вдоль водных объектов), на территории
Суражского лесничества Клинцовского лесничества Брянской
области**



Используемые условные знаки и обозначения:

- 25 Границы и номера лесных кварталов
- 7 Номера участков
- 10 • Номера характерных точек границ объекта
- Лист № 1 Границы и номера листов
- Границы категорий защитных лесов



Лист № 1

Лист № 2

Лист № 3

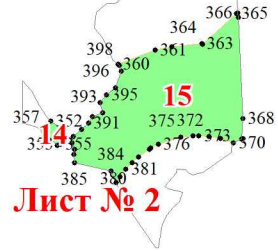
Лист № 1

23

24

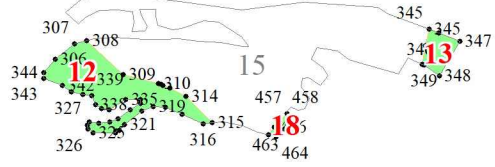
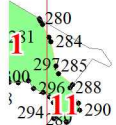
26

27

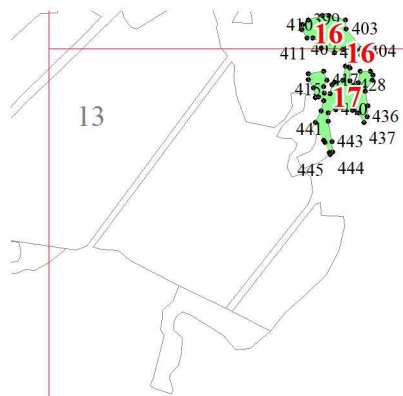


Лист № 2

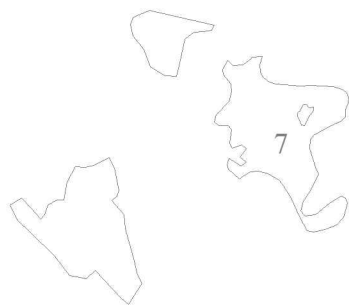
79



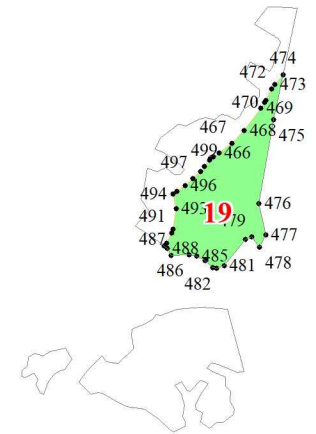
Лист № 1



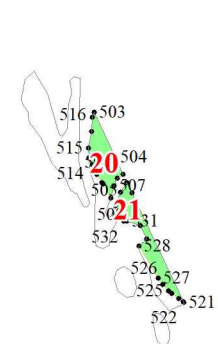
Лист № 3

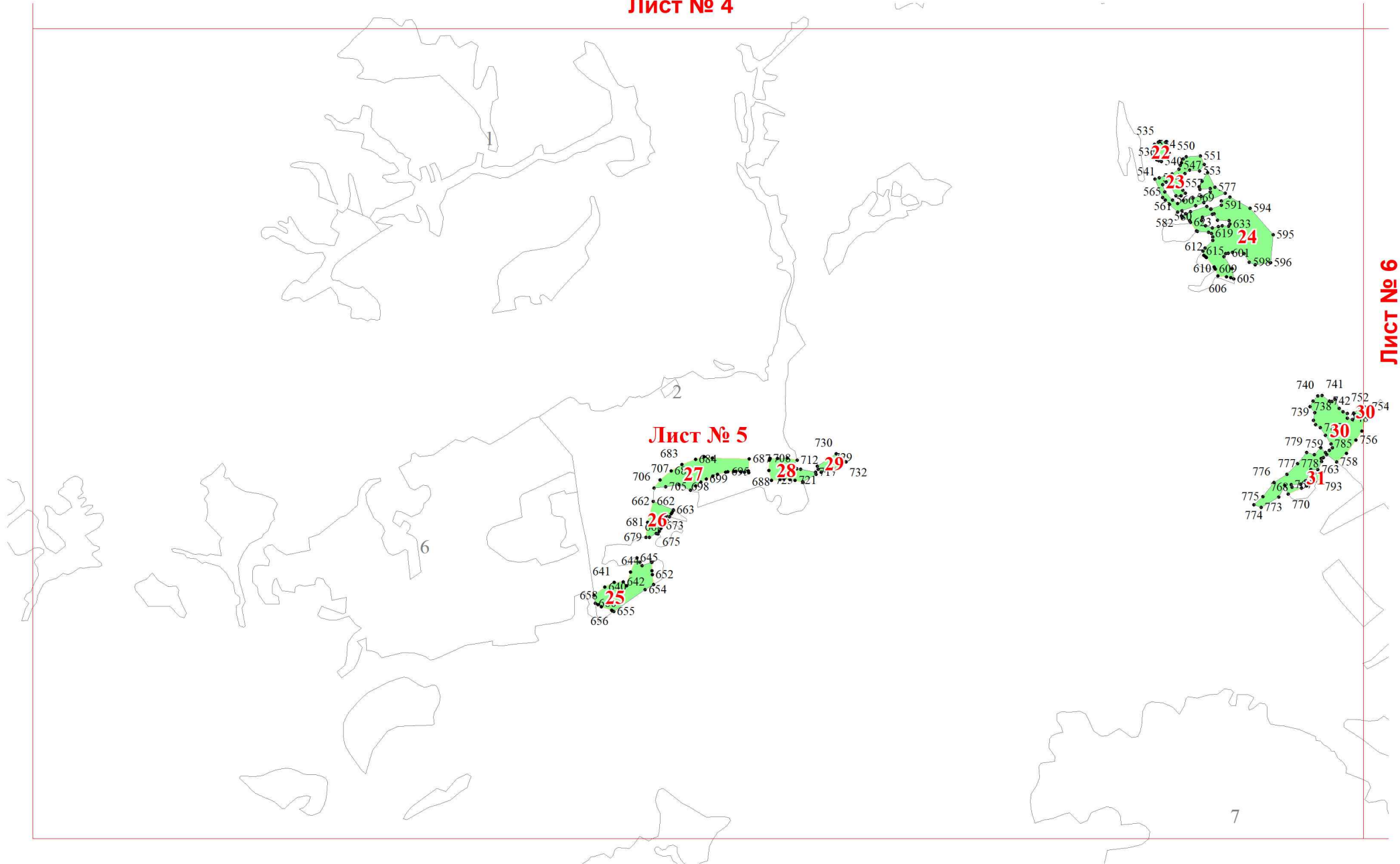


Лист № 4



Лист № 5





Лист № 5

42752
754
30
756
758



Лист № 6