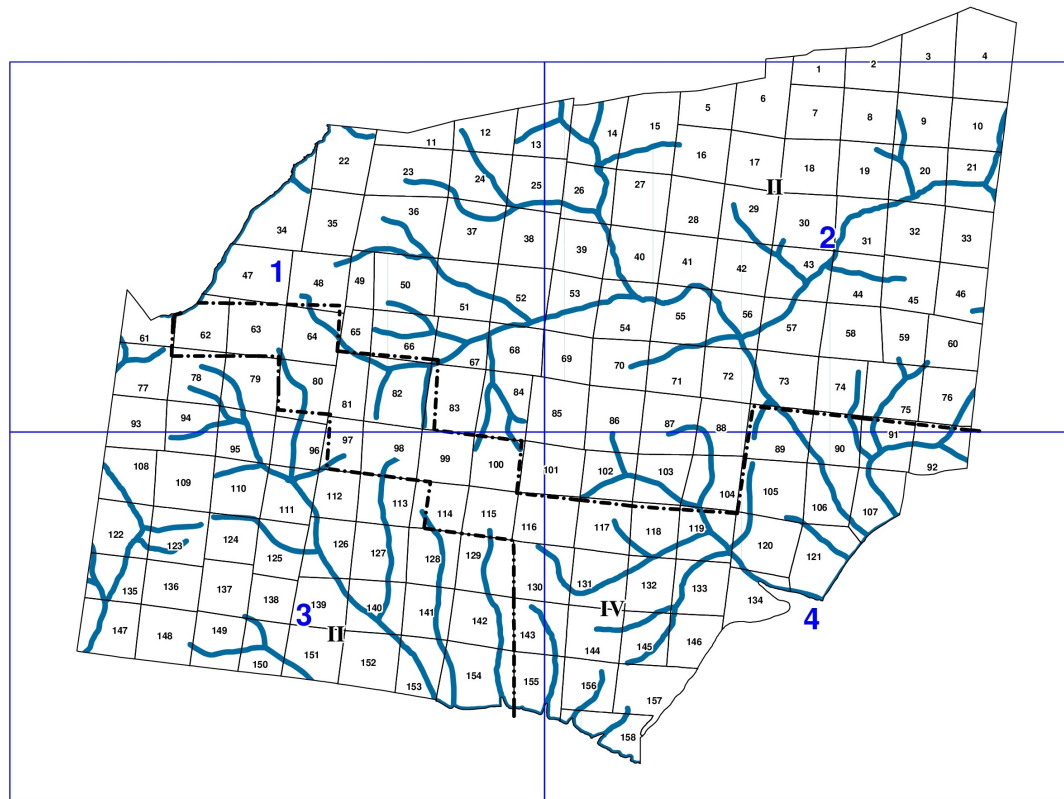


Графическое описание местоположения границ земель,
на которых располагаются особо защитные участки лесов
«берегозащитные участки лесов»,
на территории Шумихинского участкового лесничества
Мининского лесничества
Красноярского края

Приложение № 107 к приказу Рослесхоза
от 28.02.2023 № 329

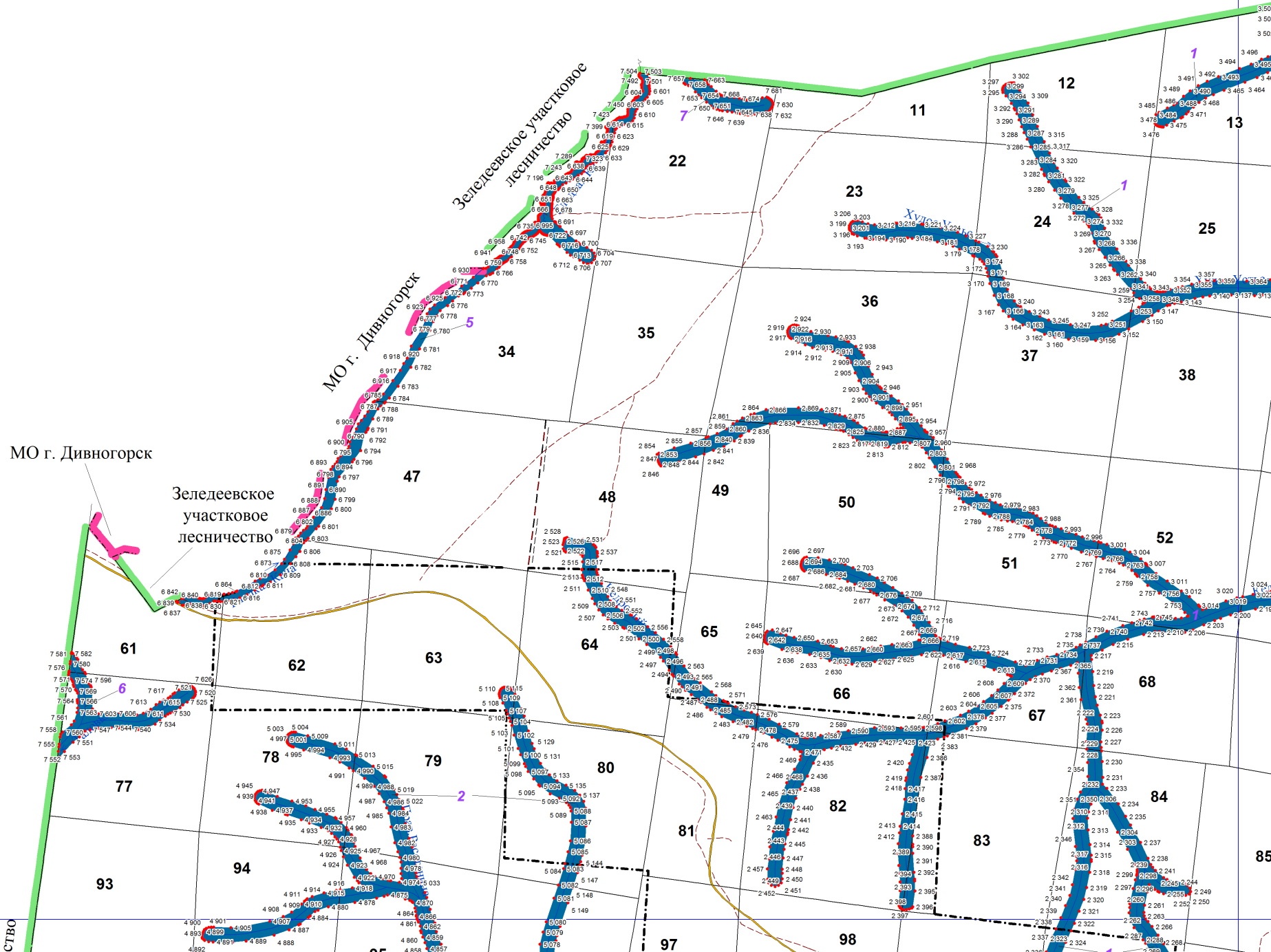


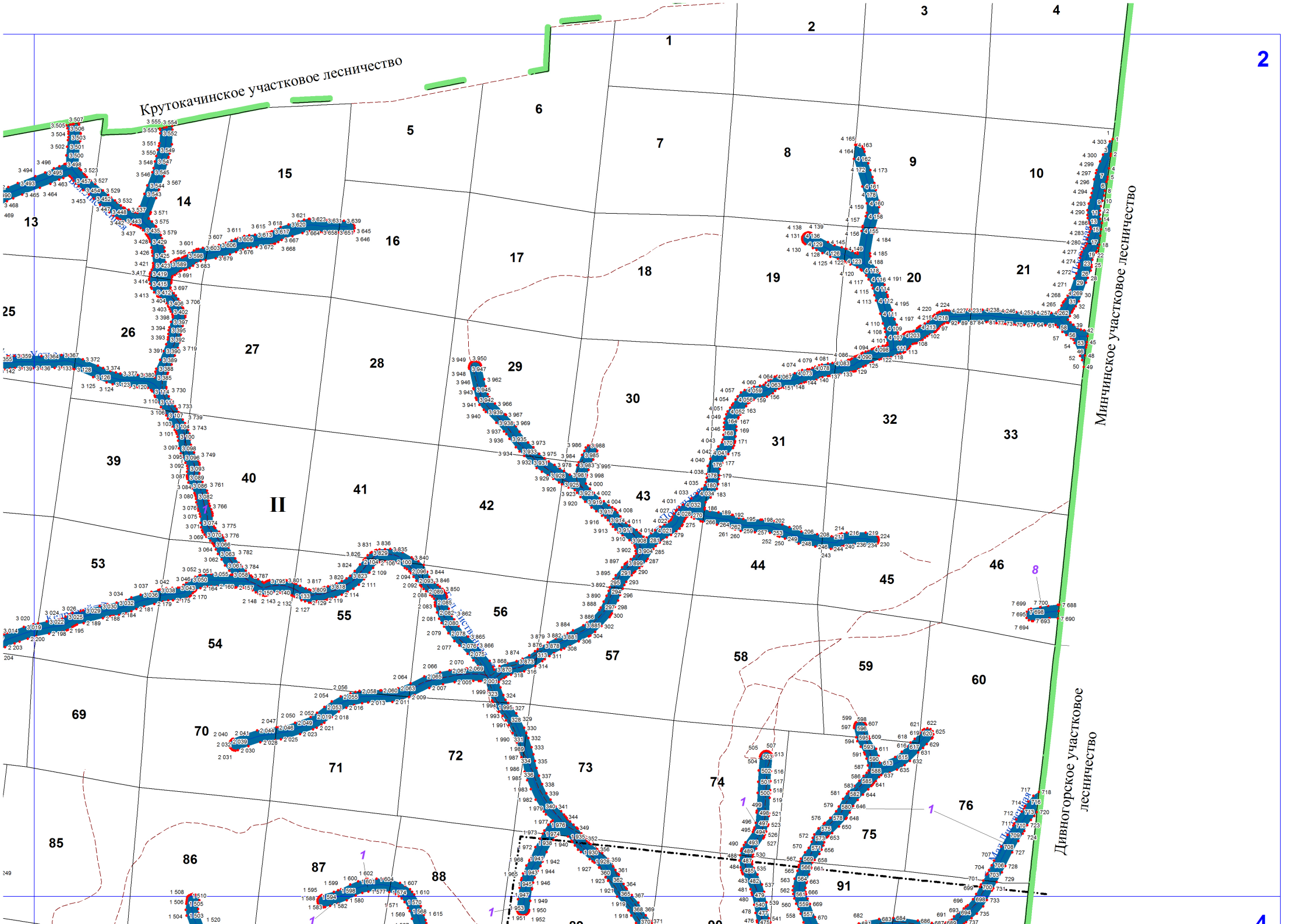
Условные обозначения:

- 1** номера листов
- 3** номера контуров
- 37** номера лесных кварталов
- границы лесных кварталов
- границы листов
- границы особо защитных участков лесов
- 88 номера характерных точек границ объекта
- - - границы районов

- II Емельяновский муниципальный район

- IV земли муниципального образования г. Дивногорск



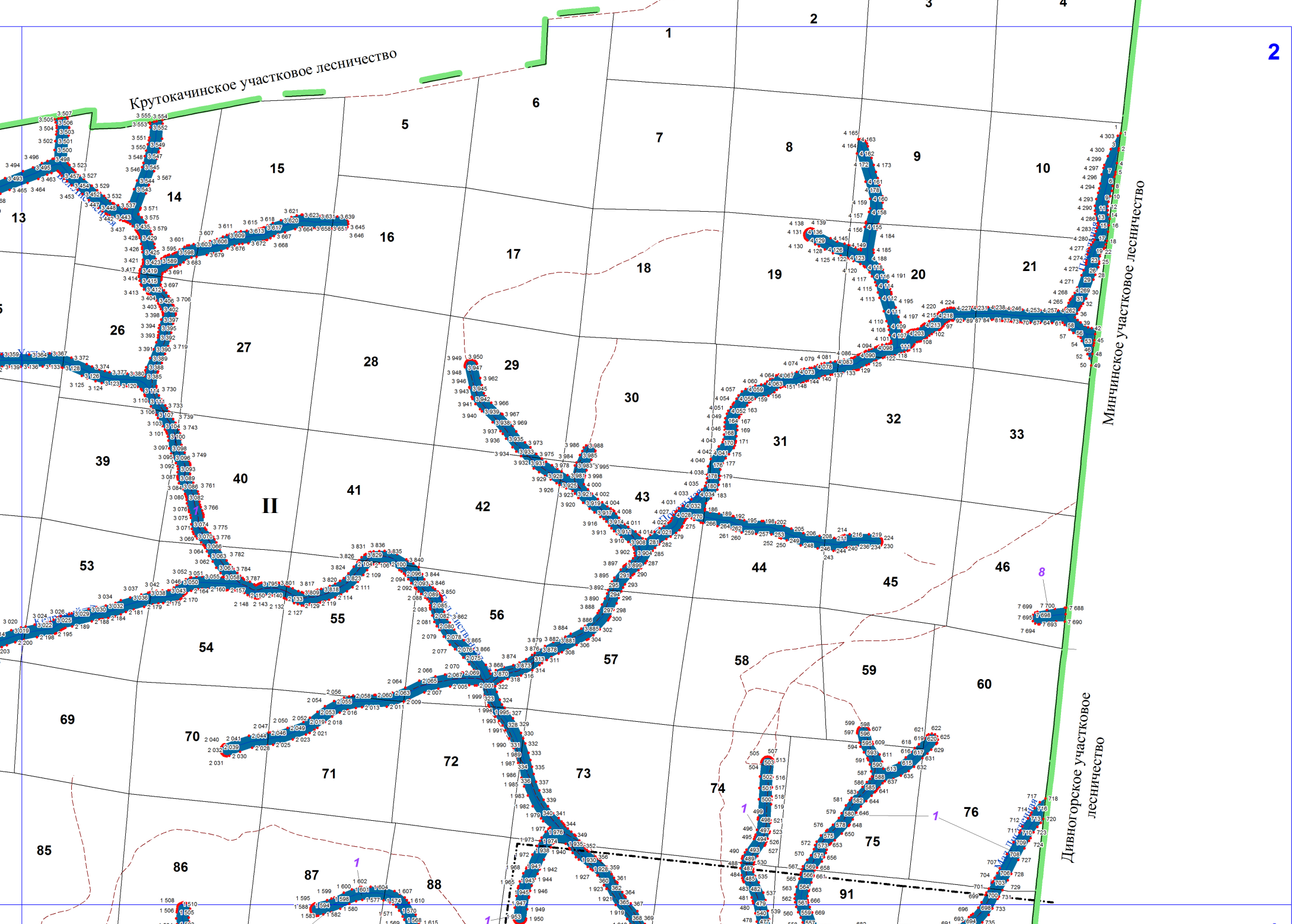


Крутокачинское участковое лесничество

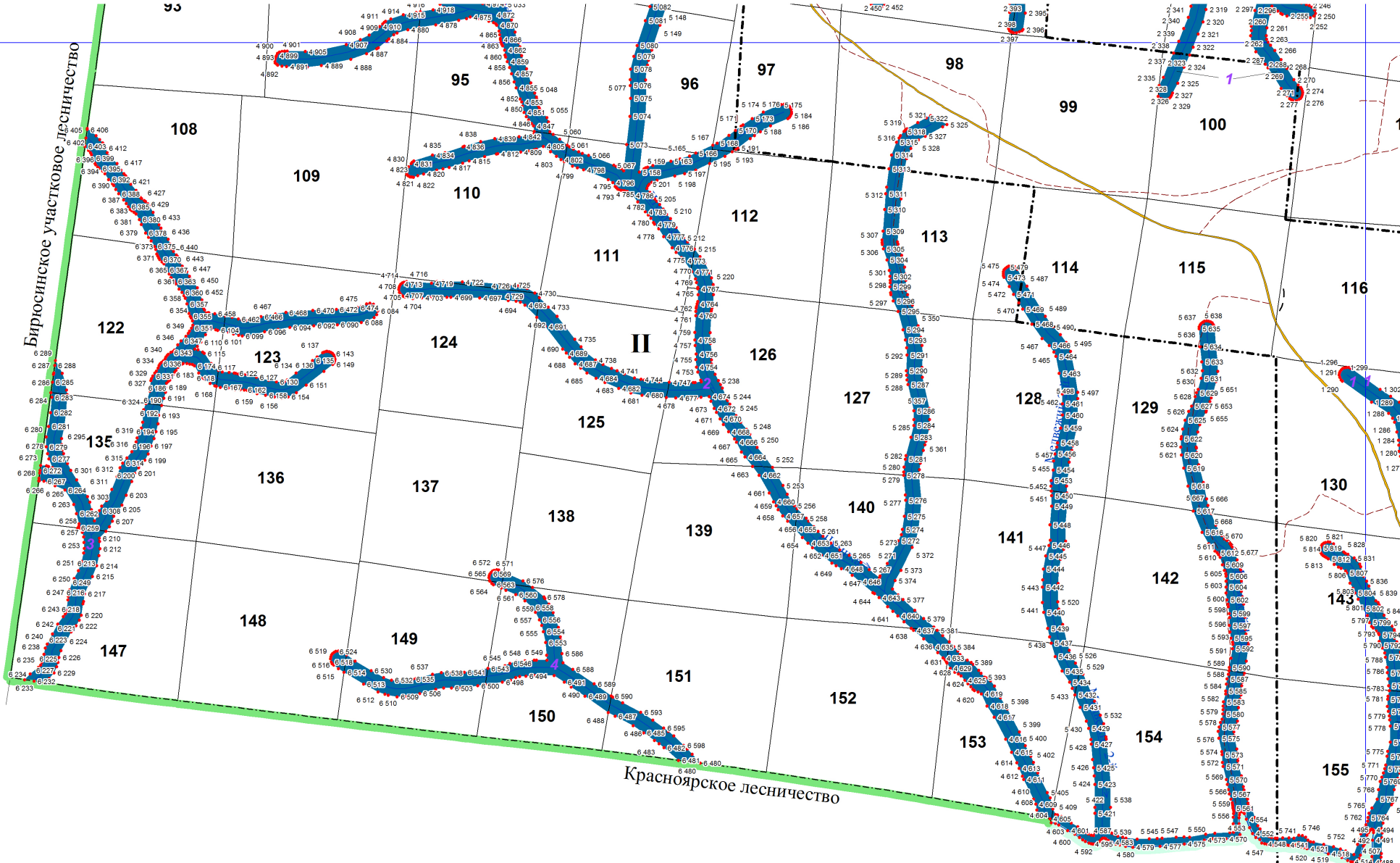
Минчинское участковое лесничество

Дивногорское участковое лесничество

II



Бирюсинское участковое лесничество



Красноярское лесничество

Зав. 4.513
4.488 4.478 4.471

