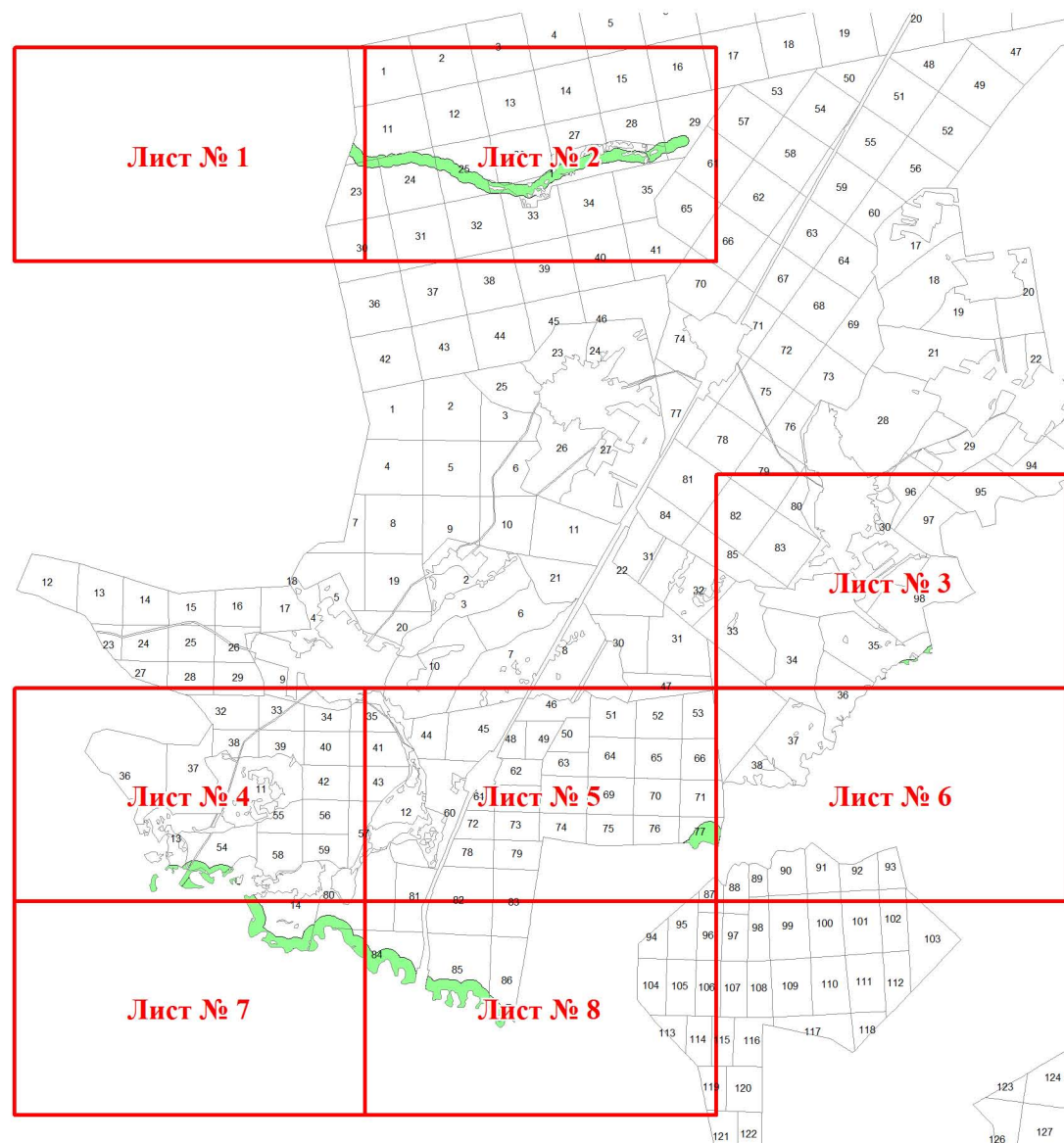
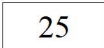






**Графическое описание местоположения границ земель, на которых
располагаются особо защитные участки лесов «полосы лесов по берегам
рек или иных водных объектов, заселенных бобрами», на территории
Холмечского участкового лесничества Суземского лесничества Брянской
области**

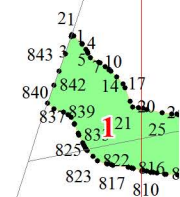
Приложение № 73 к приказу Рослесхоза
от 28.02.2023 № 250



Используемые условные знаки и обозначения:

- | | |
|---|---|
|  | Границы и номера лесных кварталов |
|  | Номера участков |
|  | Номера характерных точек границ объекта |
|  | Границы и номера листов |
|  | Границы особо защитных участков лесов |

Лист № 1

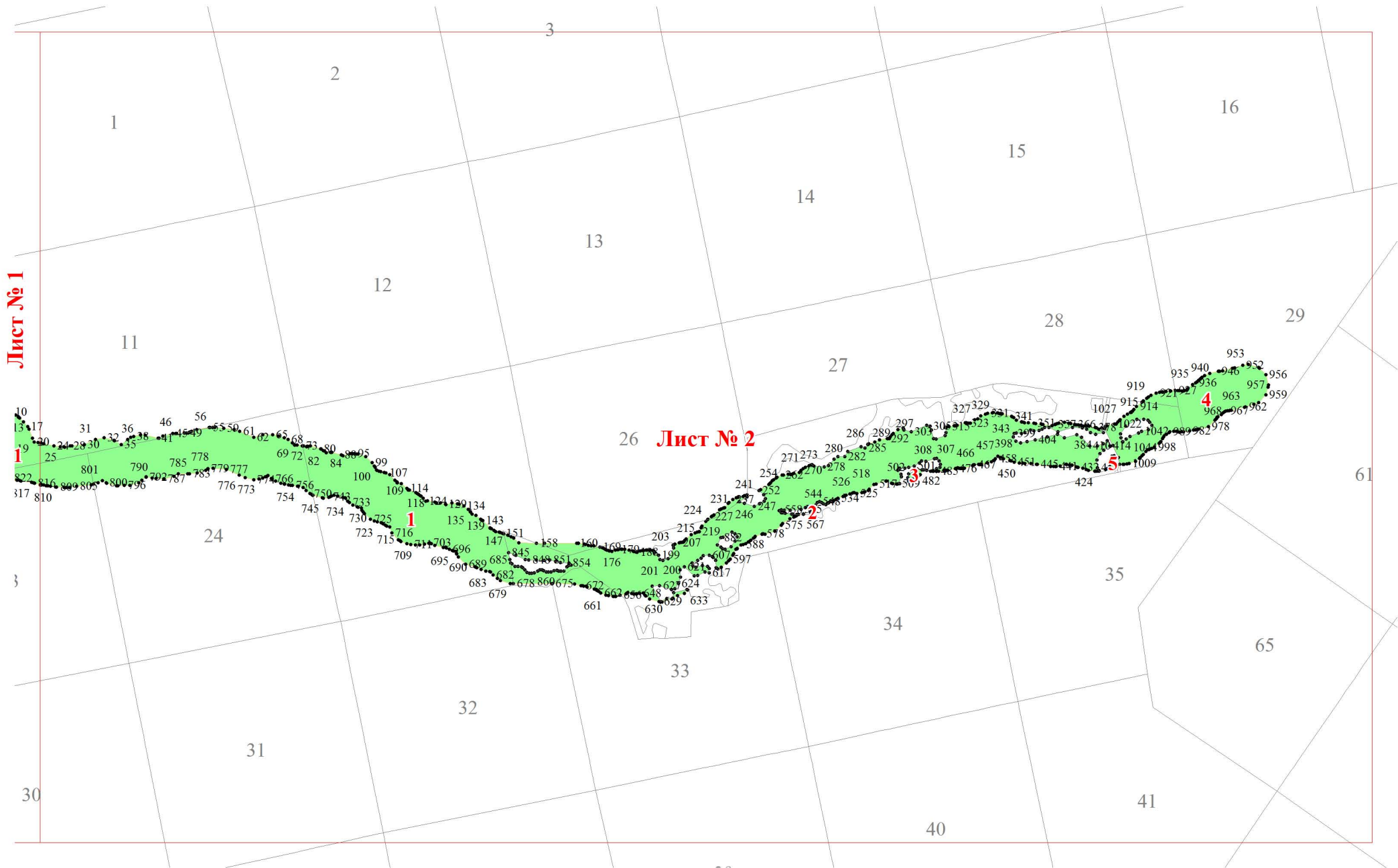


Лист № 2

23

30

Лист № 1

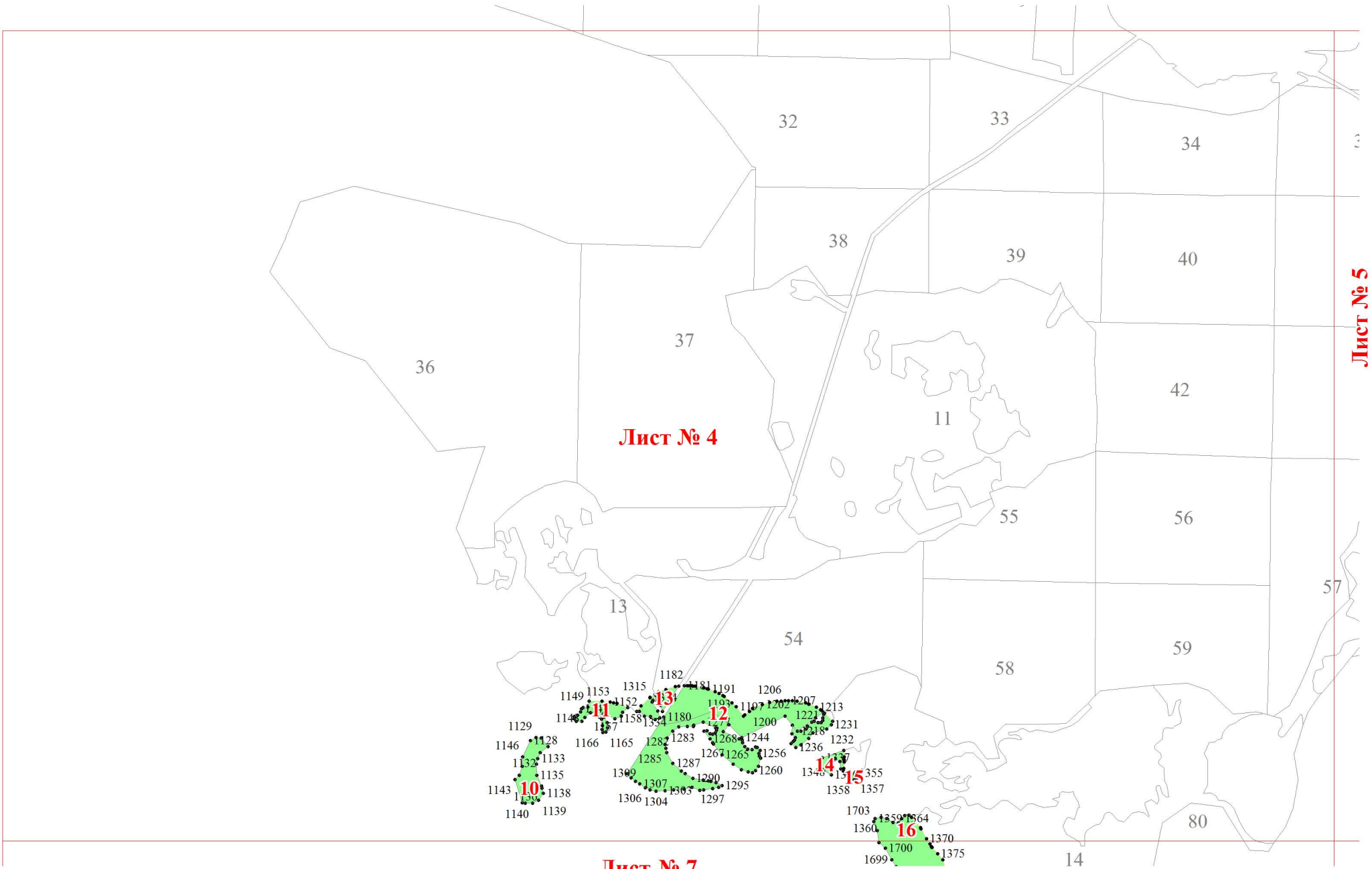




Лист № 3

Лист № 6

Лист № 9



Лист № 4

Лист № 5

Лист № 7



Лист № 3

36

37

38

Лист № 6

85 1741
742 1746
1747
17
1753
1755
1754
1764 1757
1759 1758

37

88

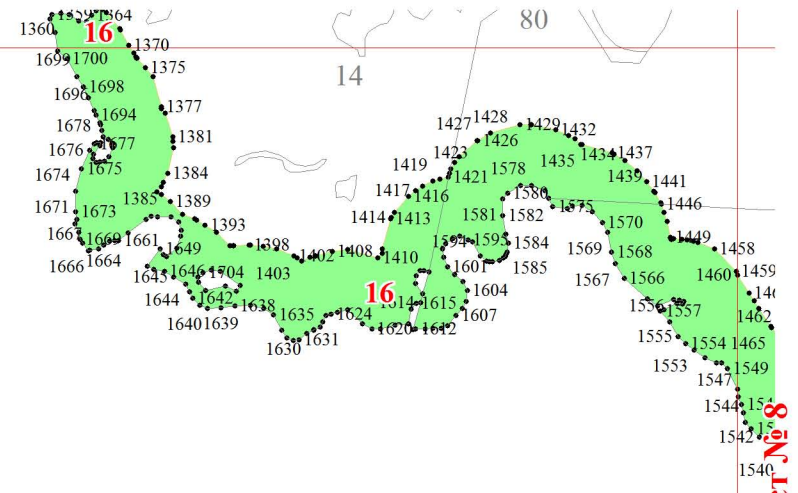
89

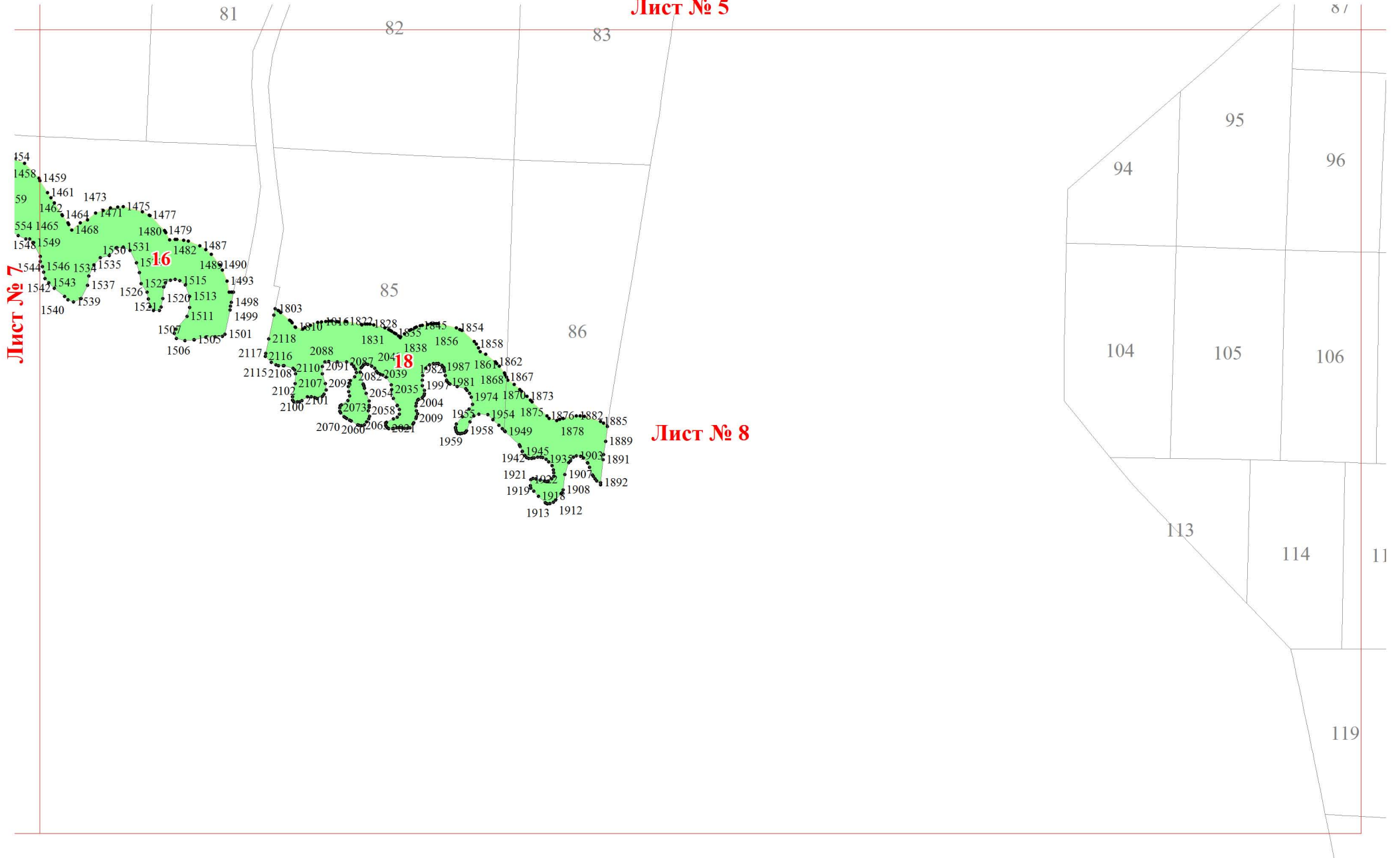
90

91

92

93





Лист № 7

Лист № 8