Приложение № 69 к приказу Рослесхоза
от 28.02.2023 № 248

**Графическое описание местоположения границ земель,
на которых располагаются особо защитные участки лесов
«участки лесов вокруг глухариных токов»,
на территории Саркузского участкового лесничества
Кизнерского лесничества
Удмуртской республики**

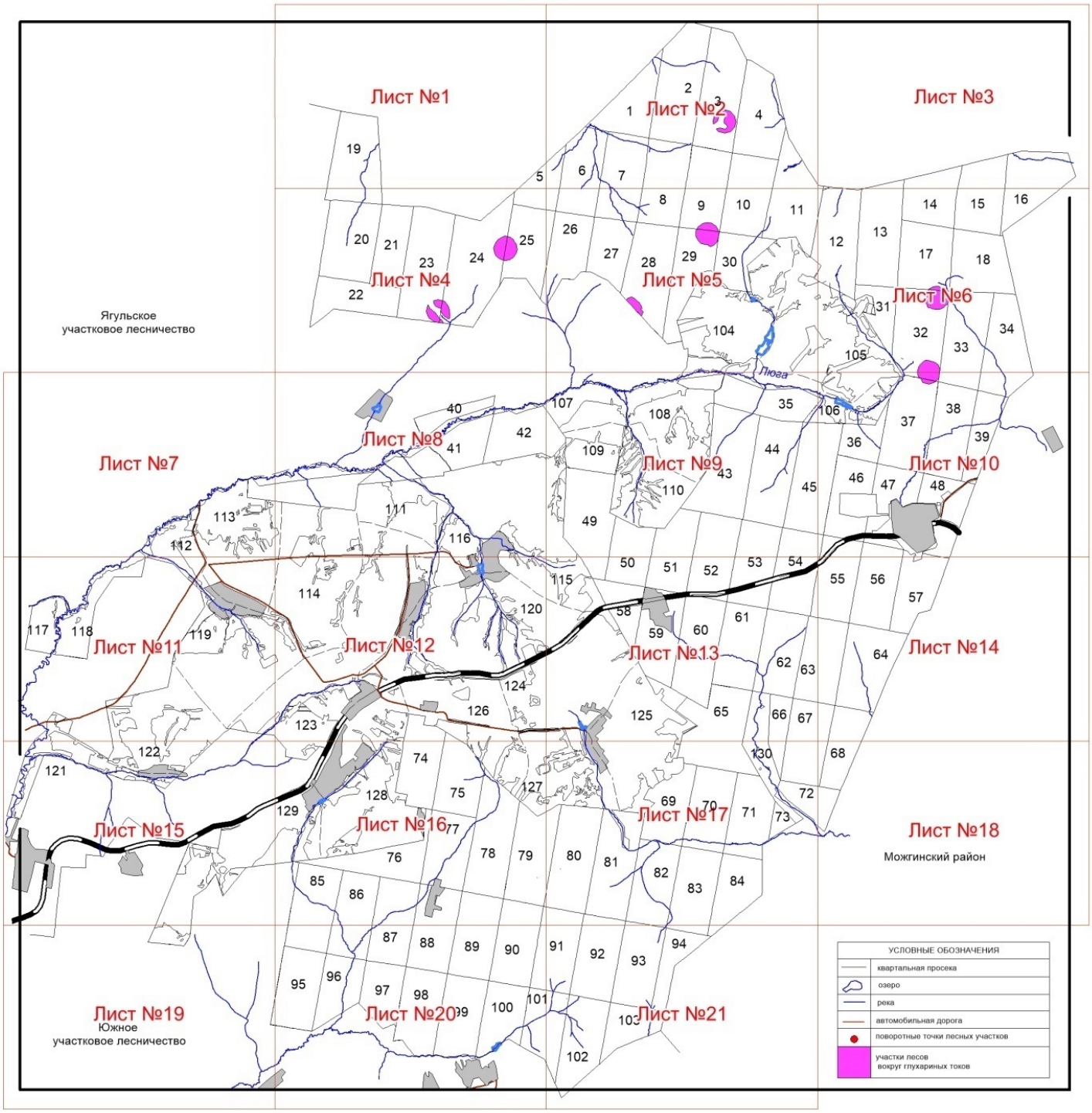

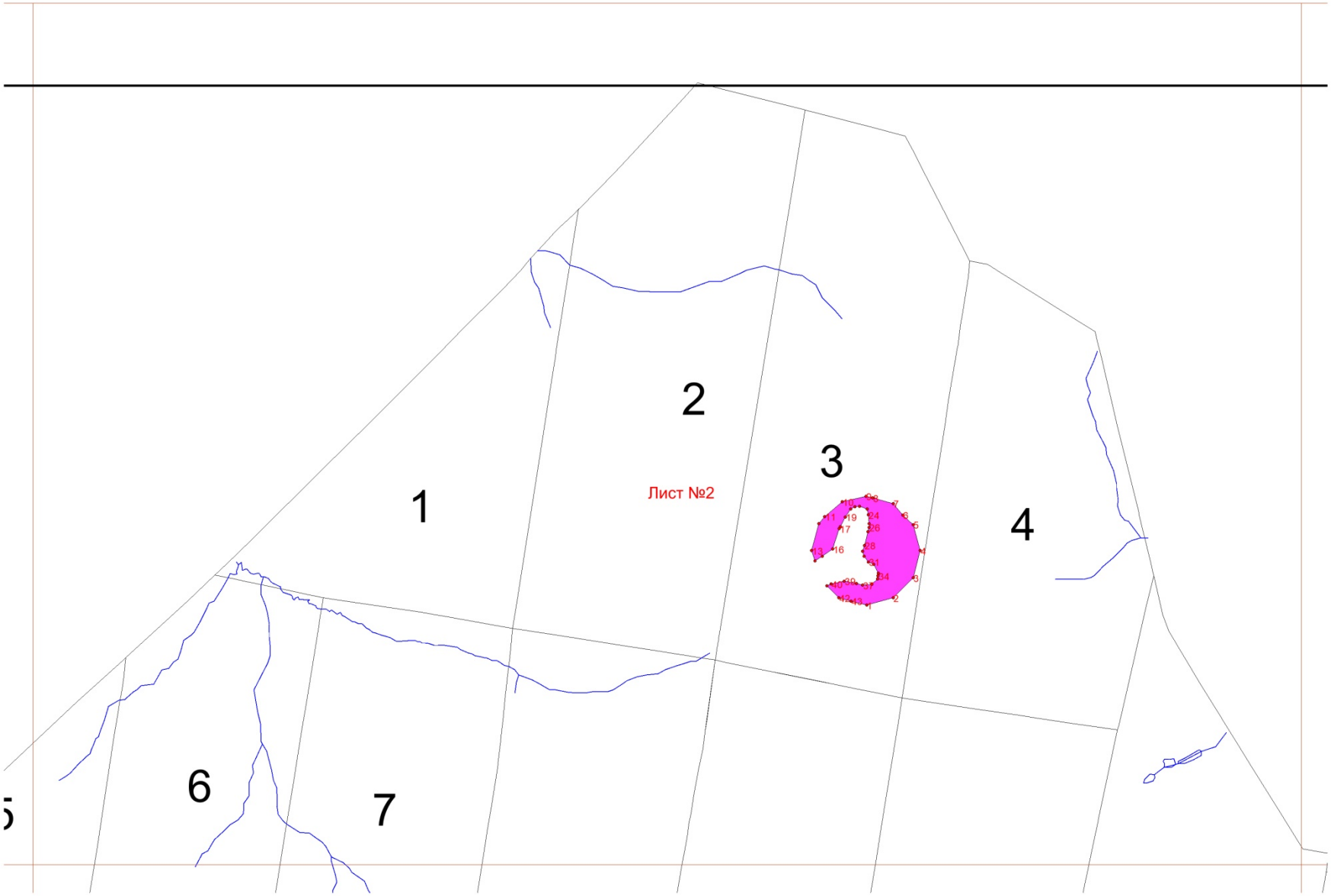
1
2
3
4
5
6
7
Лист №2

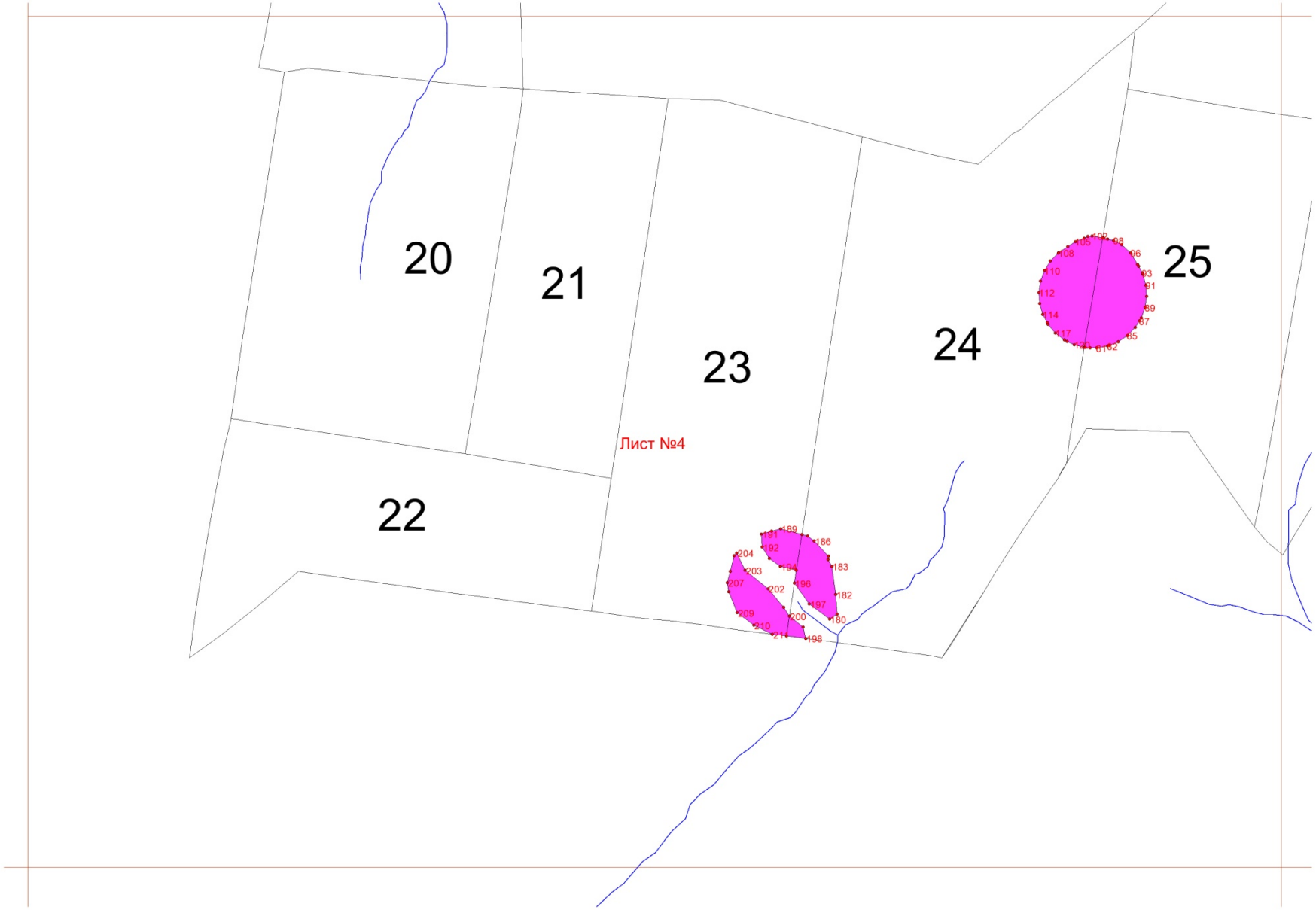
20
21
23
24
25
22
Лист №4

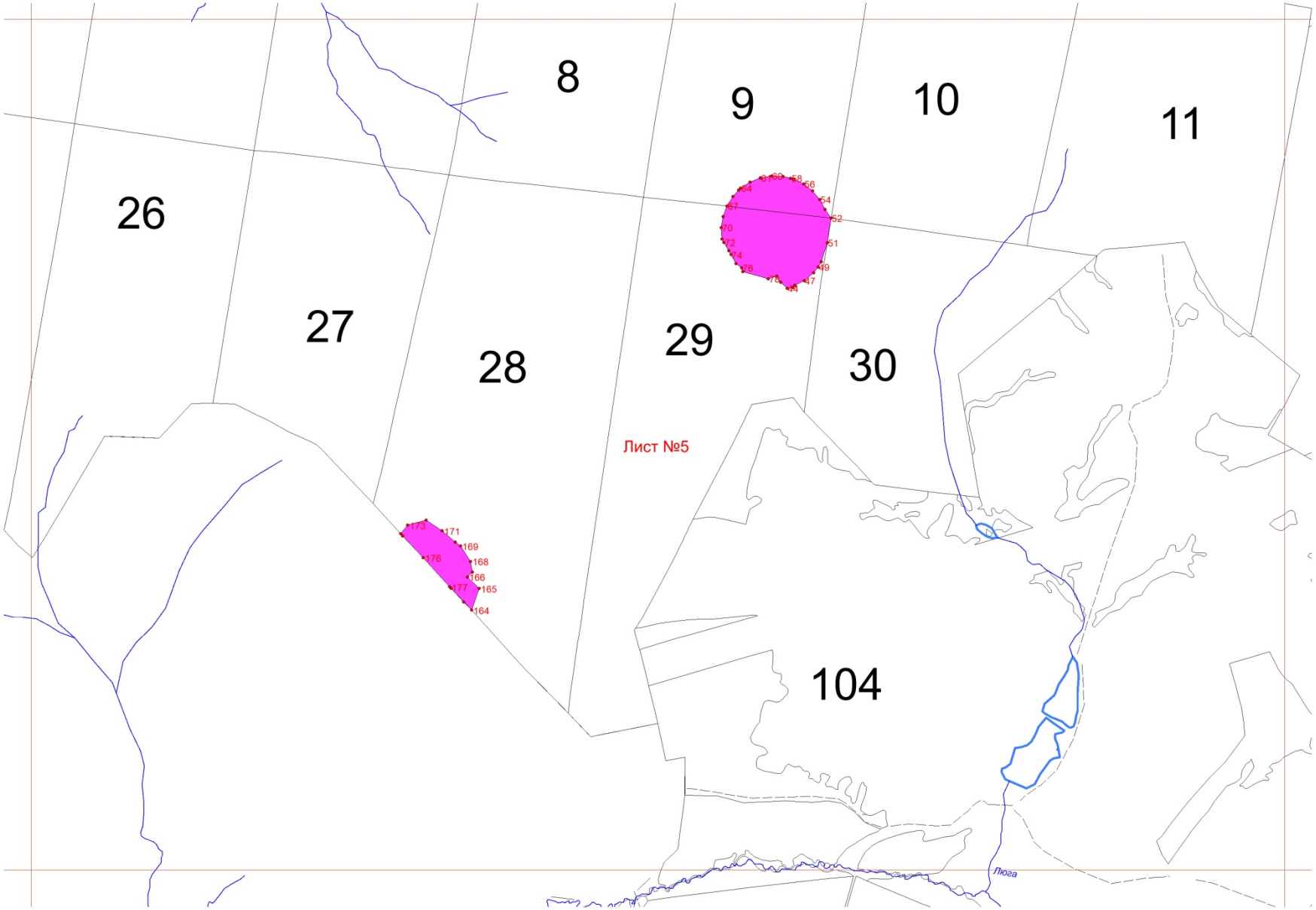
8
9
10
11
26
27
28
29
30
104
Лист №5
Люга

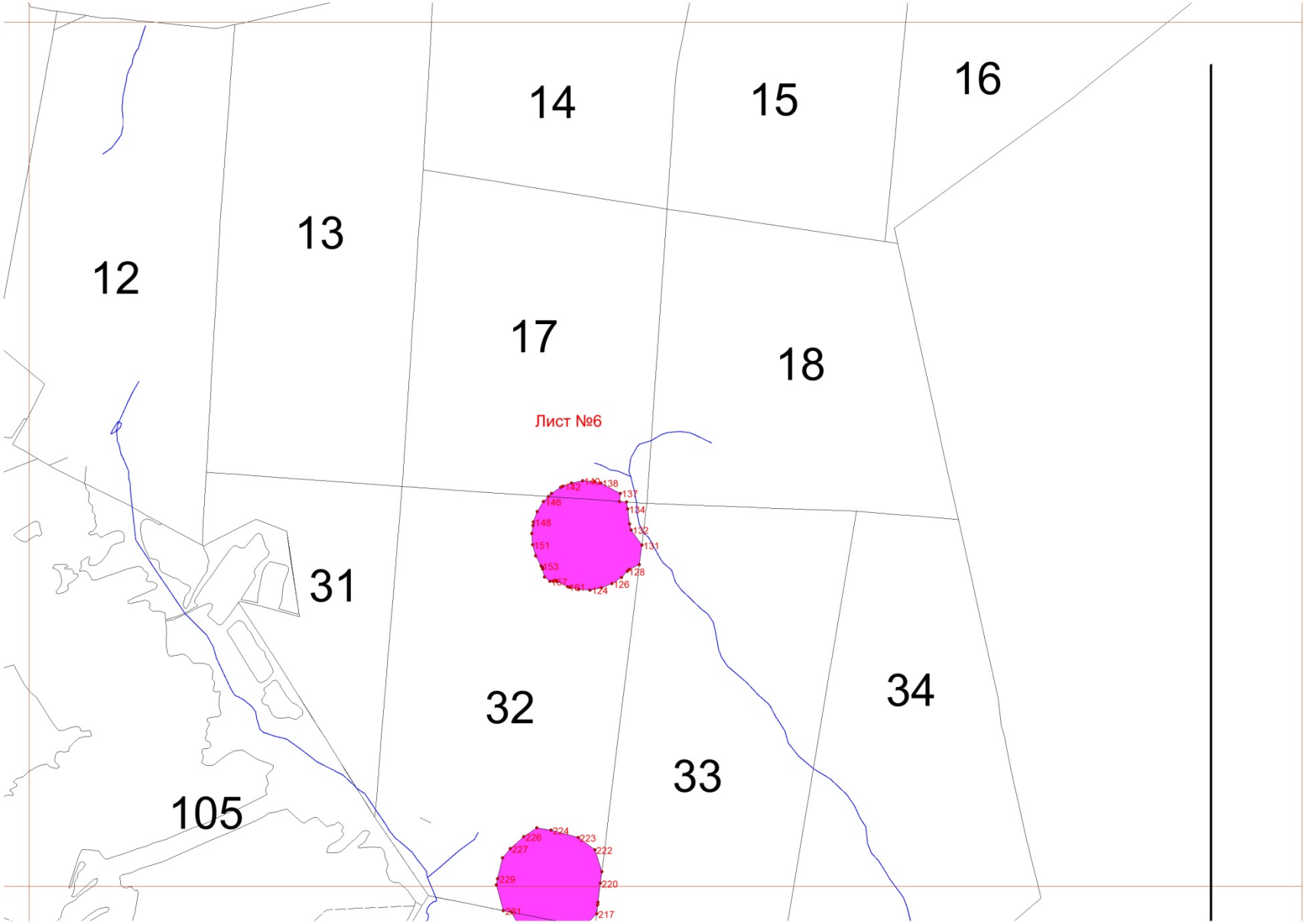
14
15
16
13
12
17
18
Лист №6
31
32
33
34
105

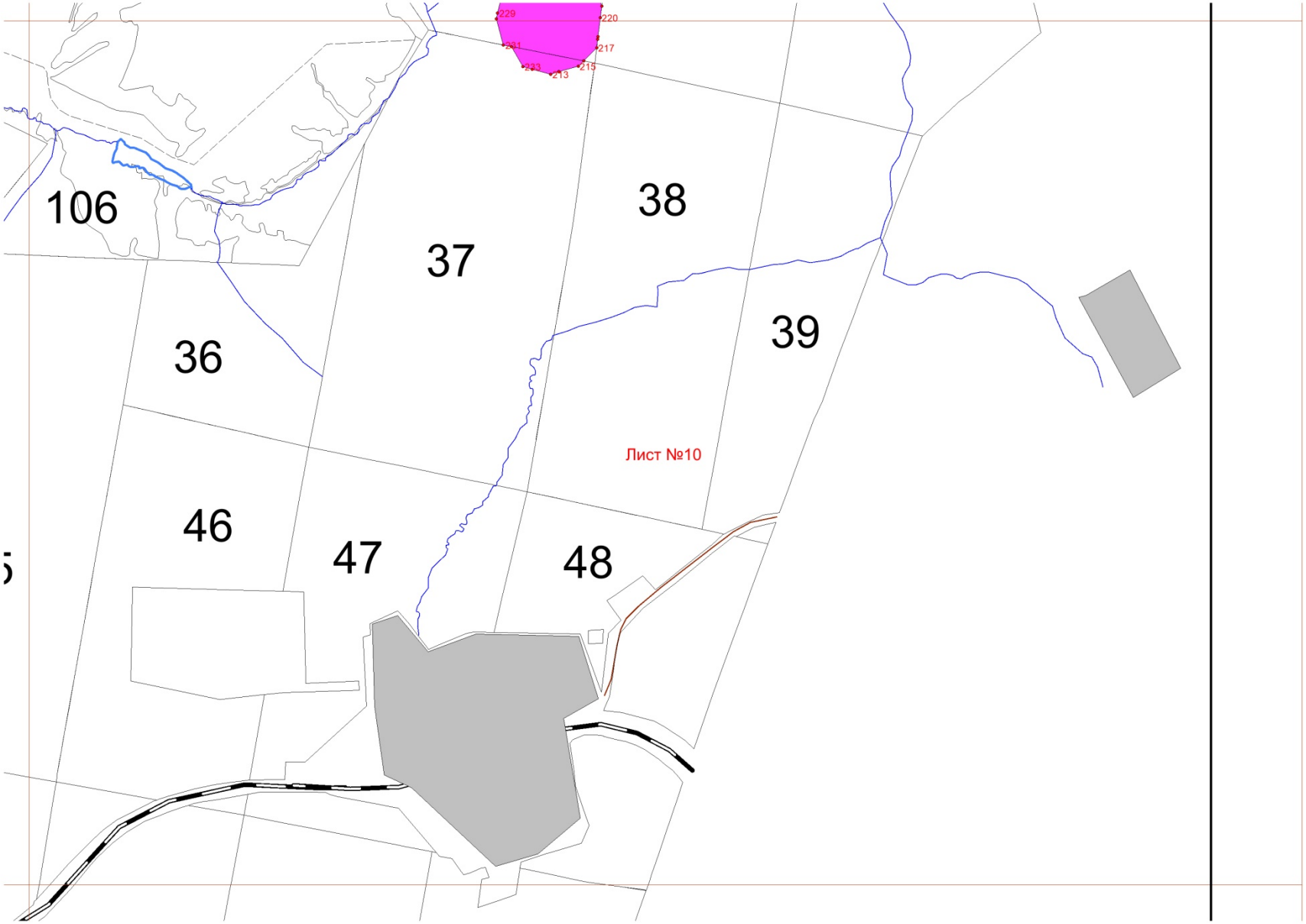
229
220
231
217
223
213
215
106
37
38
36
39
Лист №10
46
47
48