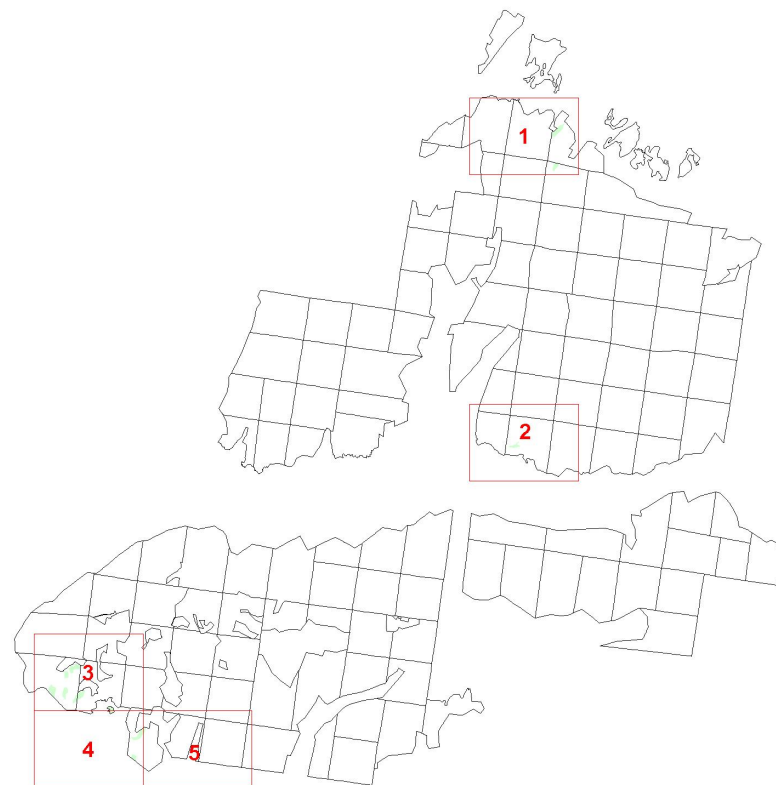


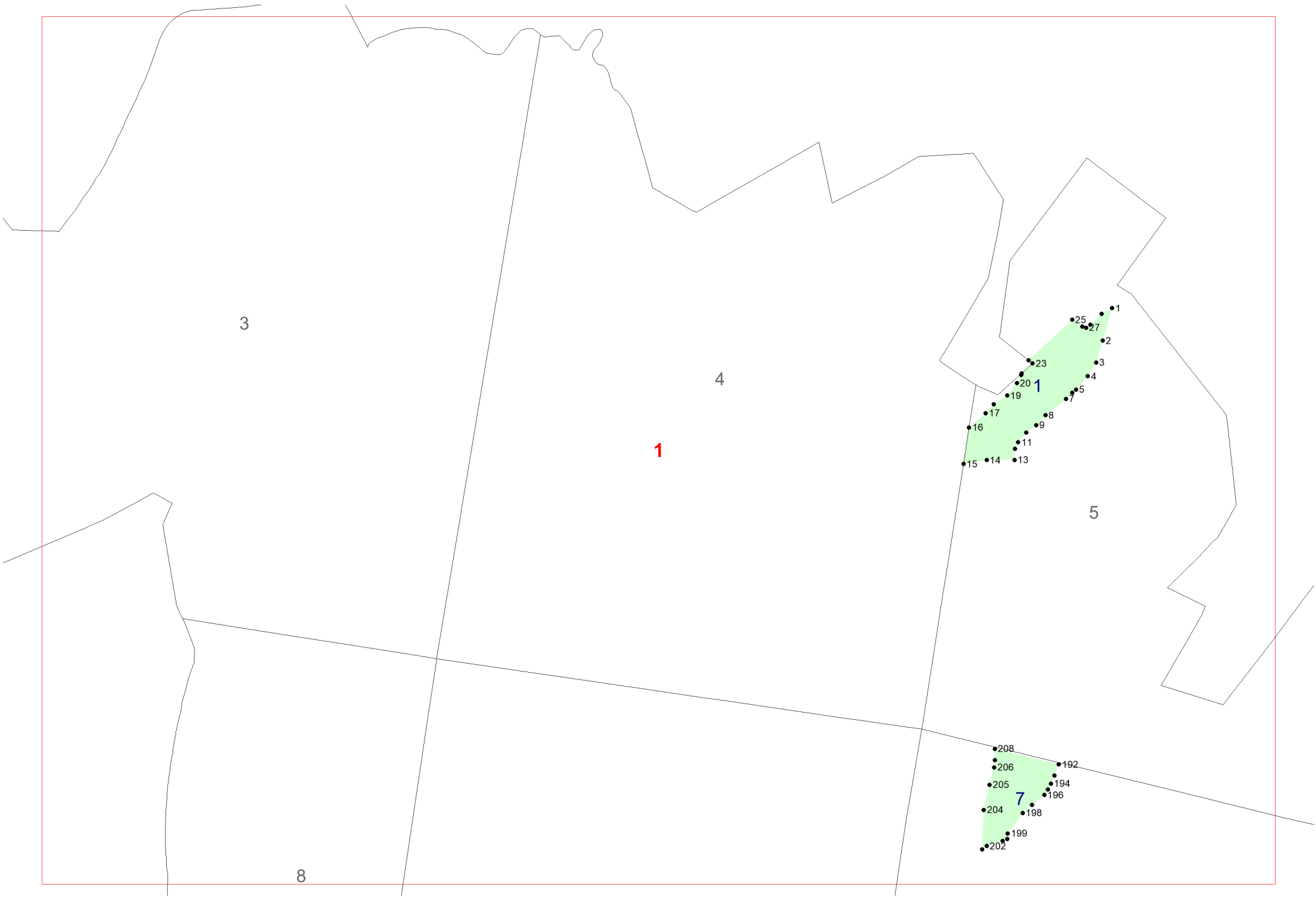
**Графическое описание местоположения границ земель,
на которых располагаются особо защитные участки
лесов «участки леса на крутых горных склонах»,
на территории
Верхне-Троицкого участкового лесничества
Туймазинского лесничества
Республики Башкортостан**

Приложение № 247 к приказу Рослесхоза
от 27.02.2023 № 201



Условные обозначения:

- 1** номера листов
- 3** номера участков
- 61** номера лесных кварталов
- границы лесных кварталов
- границы листов
- границы особо защитных участков лесов
- 45 номера характерных точек границ объекта



1

1

7

3

4

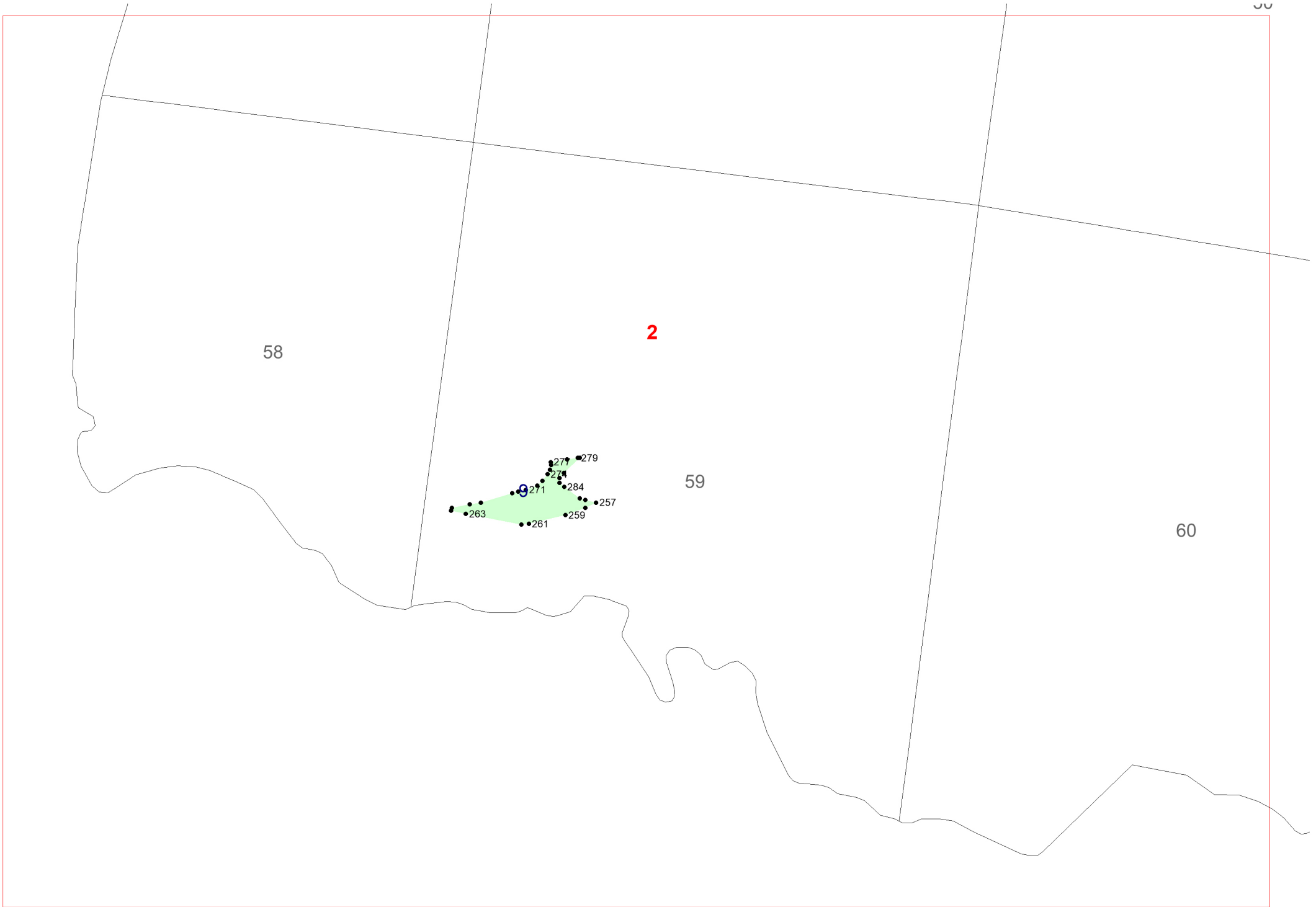
5

8

2

- 1
- 2
- 3
- 4
- 5
- 7
- 8
- 9
- 11
- 13
- 14
- 15
- 16
- 17
- 19
- 20
- 23
- 25
- 27

- 192
- 194
- 196
- 198
- 199
- 202
- 204
- 205
- 206
- 208



102

103

104

3

110

12

10

6

3

5

4

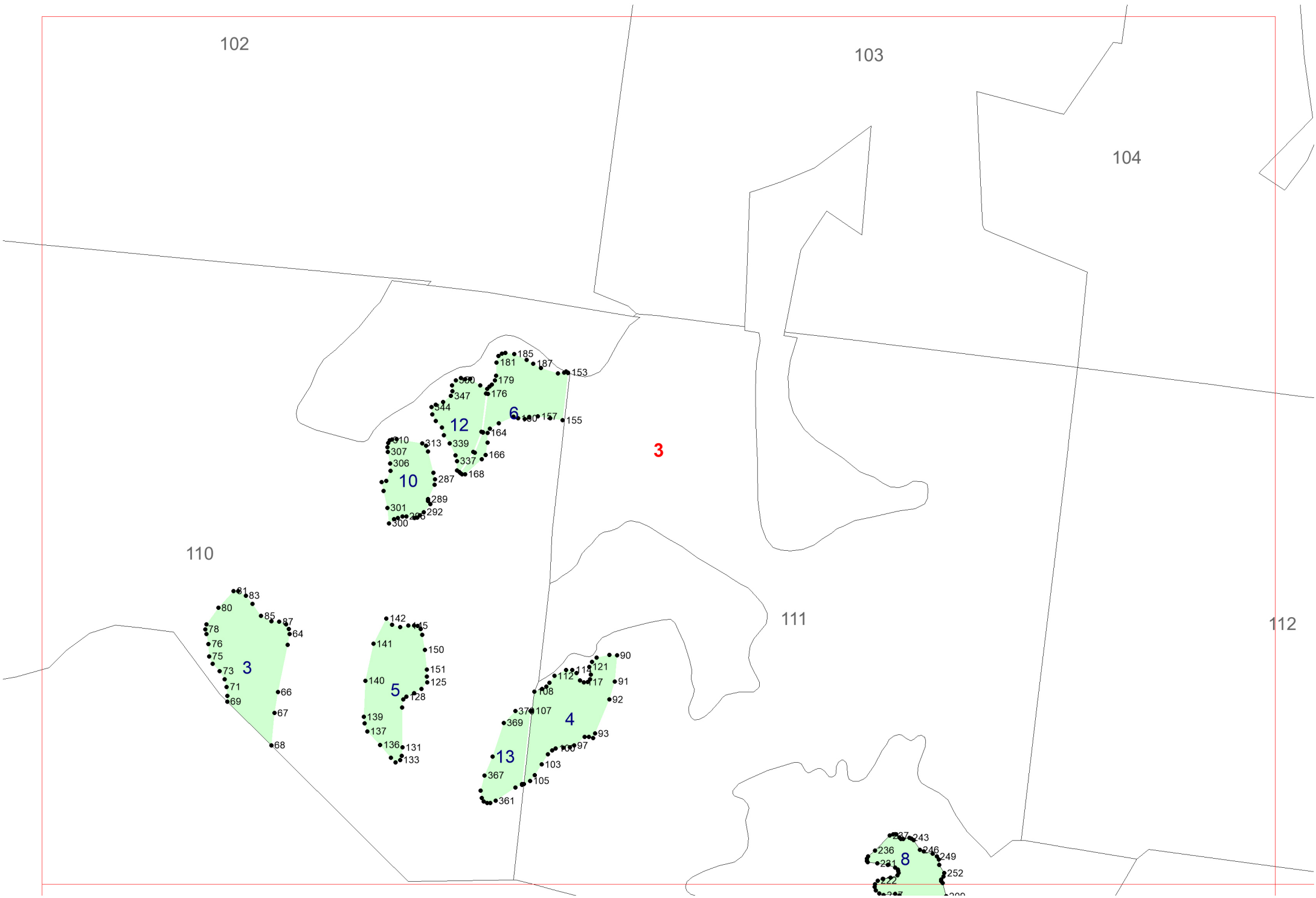
13

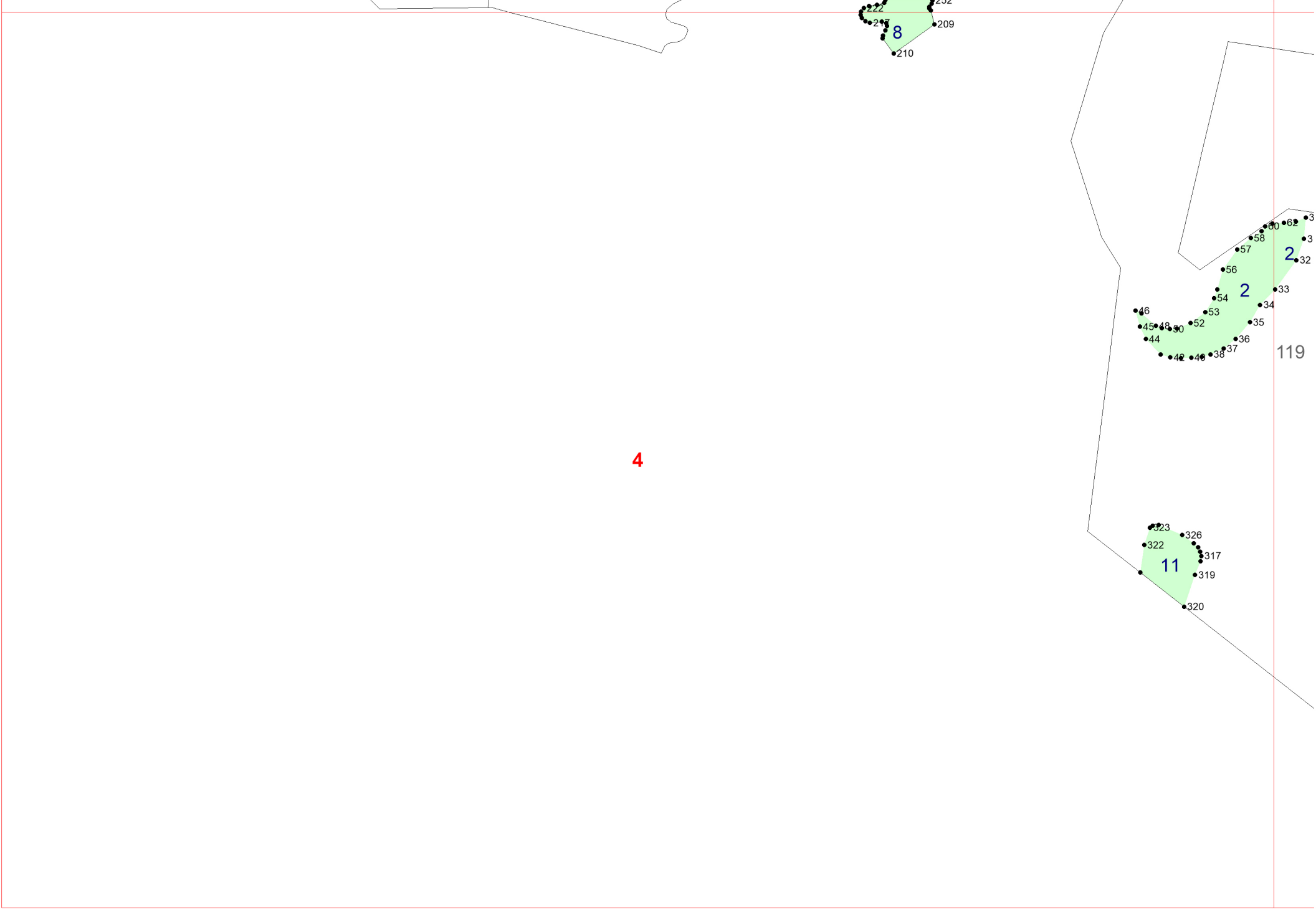
111

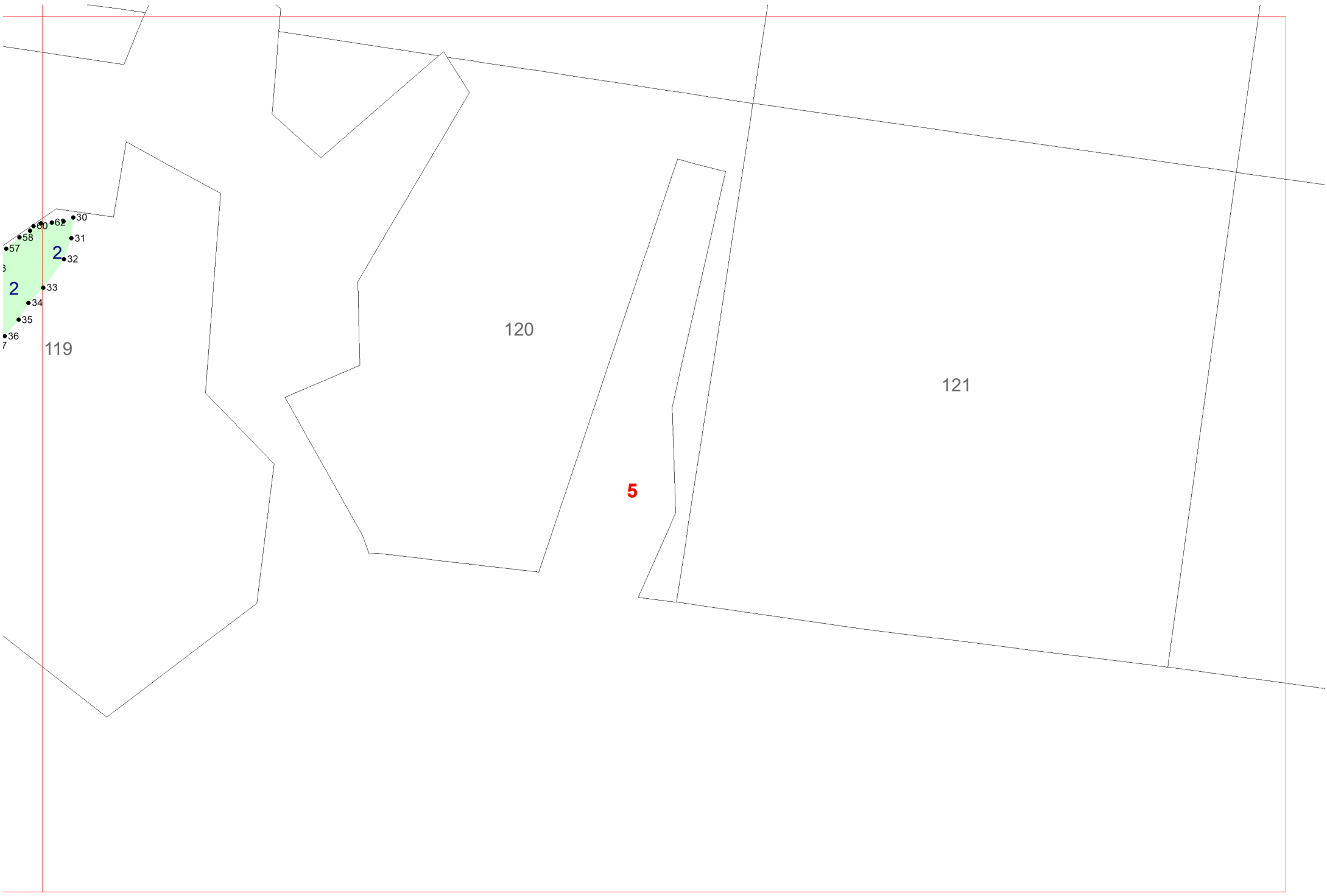
112

8

4







•30
•29
•28
•27
•26
•25
•24
•23
•22
•21
•20
•19
•18
•17
•16
•15
•14
•13
•12
•11
•10
•9
•8
•7
•6
•5
•4
•3
•2
•1

119

120

121

5

6