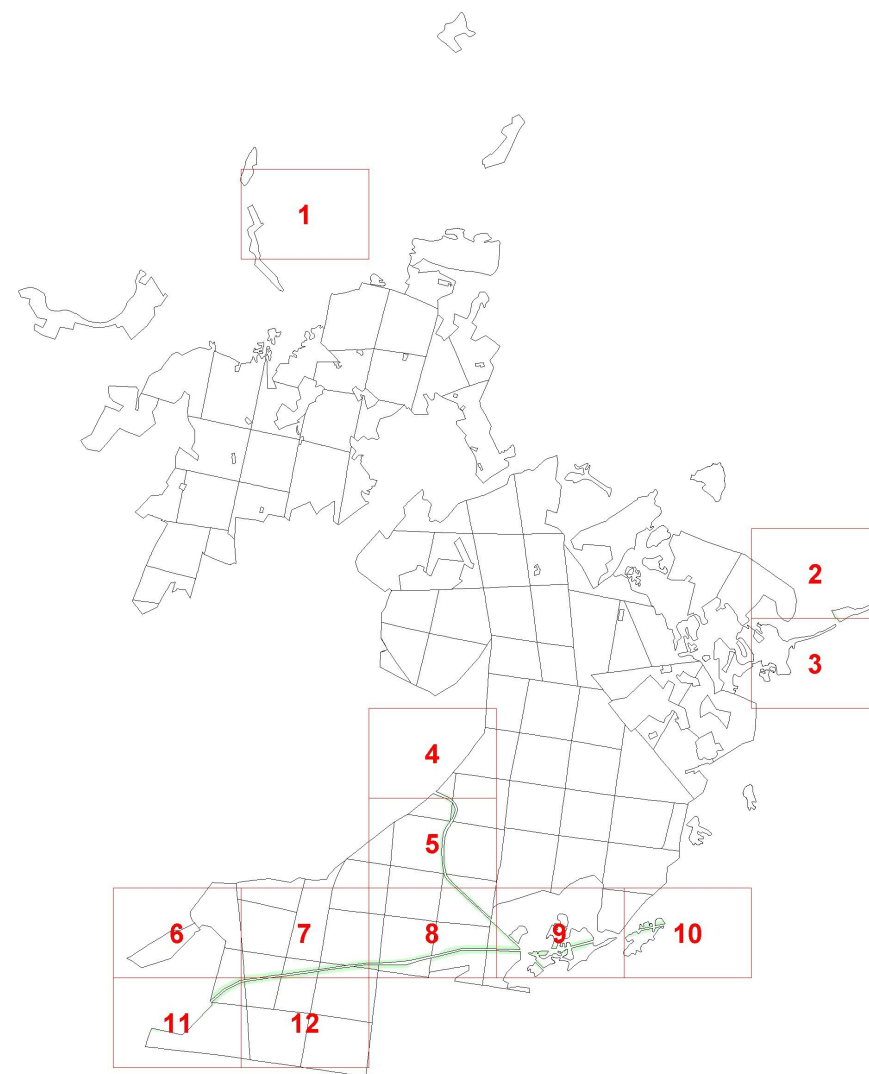


**Графическое описание местоположения границ  
земель, на которых располагаются леса,  
выполняющие функции защиты природных и иных  
объектов (леса, расположенные в защитных полосах  
лесов),  
на территории Октябрьского участкового  
лесничества Туймазинского лесничества  
Республики Башкортостан**

Приложение № 130 к приказу Рослесхоза

от 27.02.2023

№ 201



**Условные обозначения:**

1 номера листов

3 номера участков

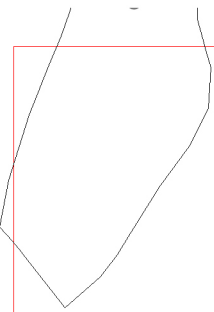
61 номера лесных кварталов

— границы лесных кварталов

— границы листов

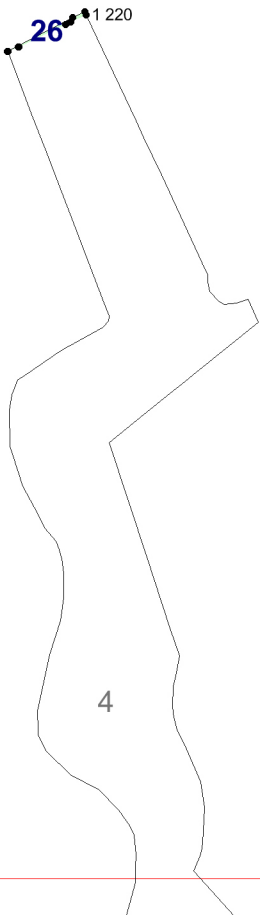
— границы категорий защитных лесов

●45 номера характерных точек границ  
объекта



26

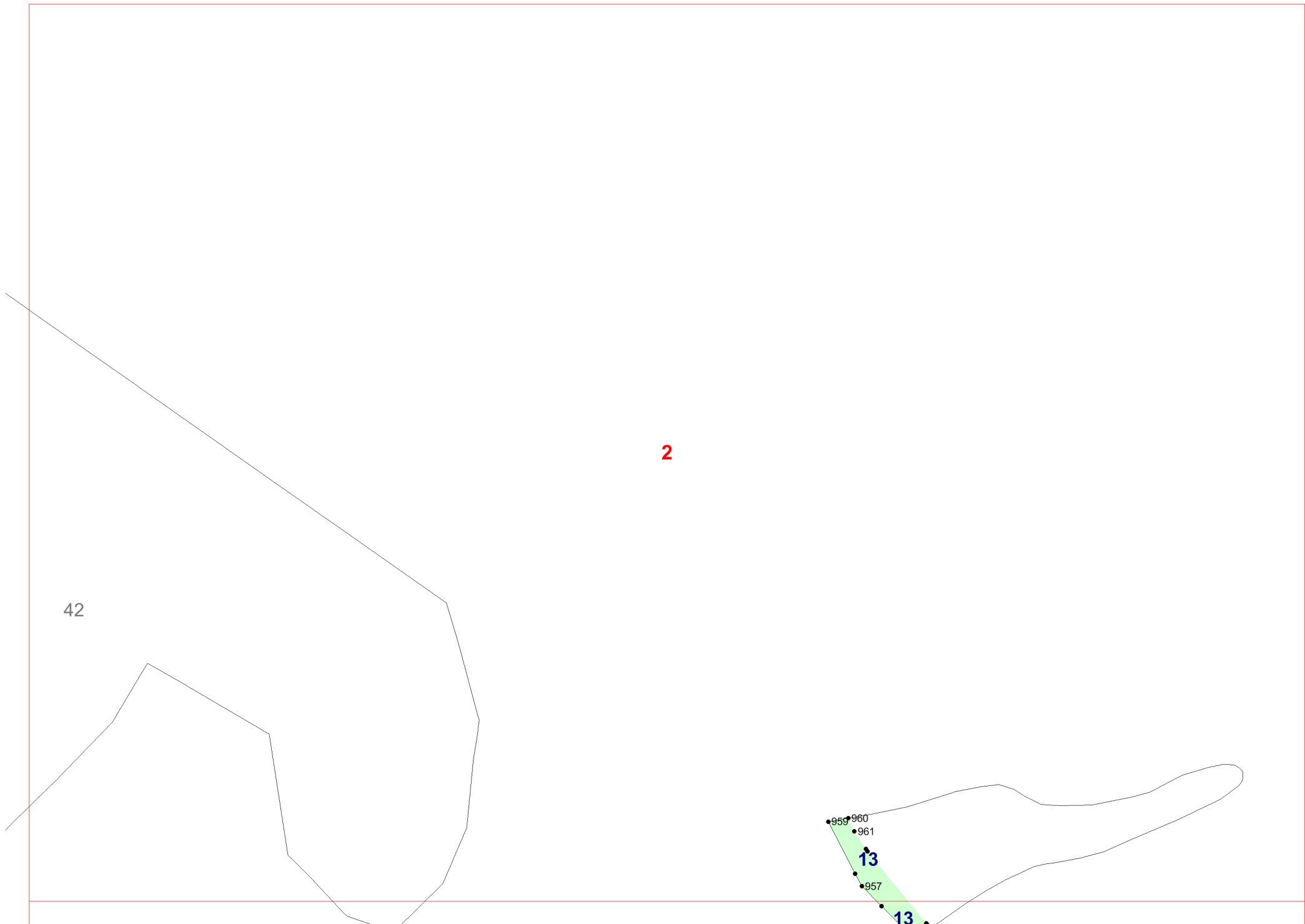
1 220

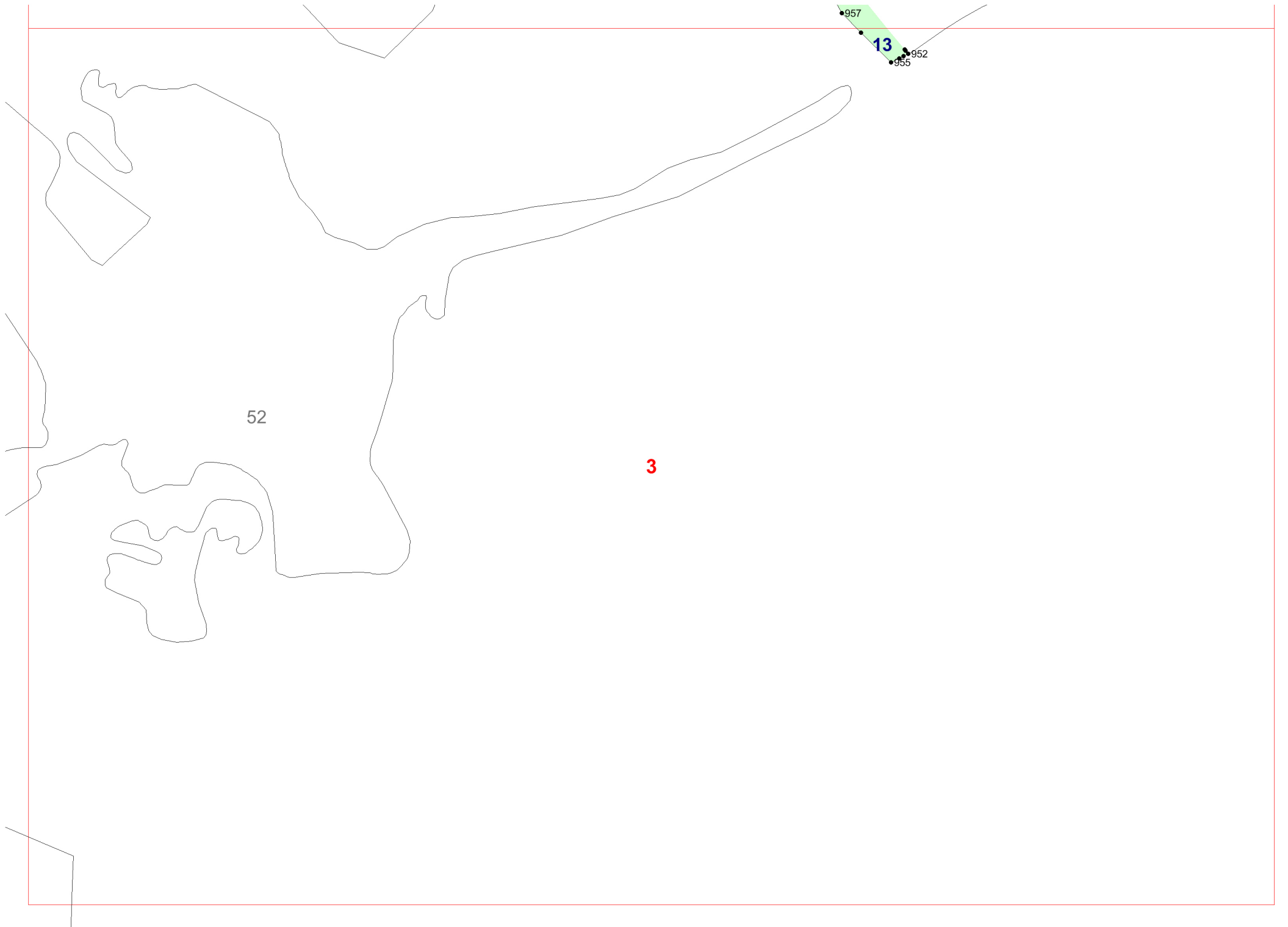


4

1

2





52

3

13

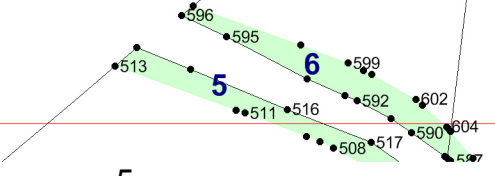
957

952

955

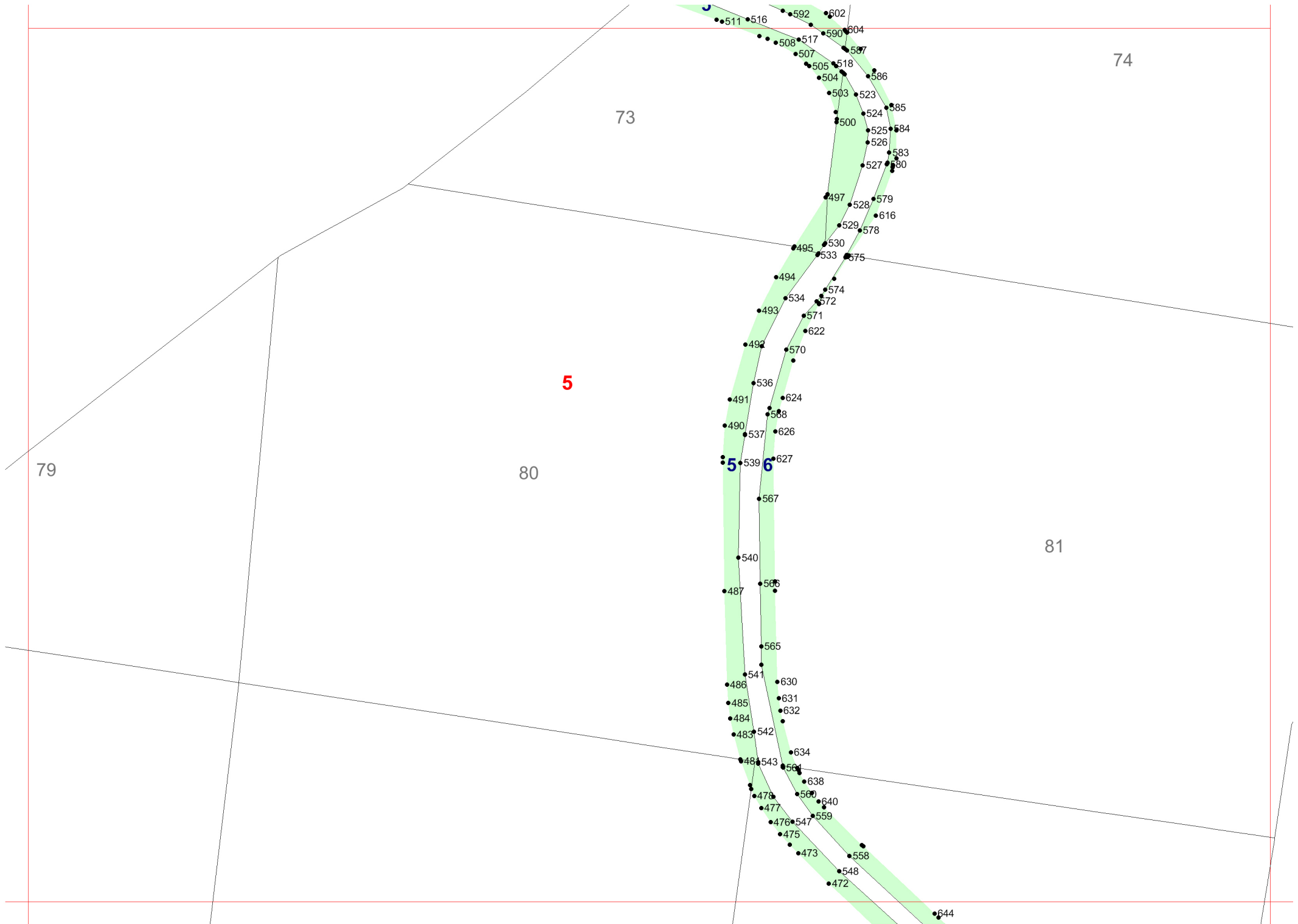
4

68



5

5



5

6

73

74

79

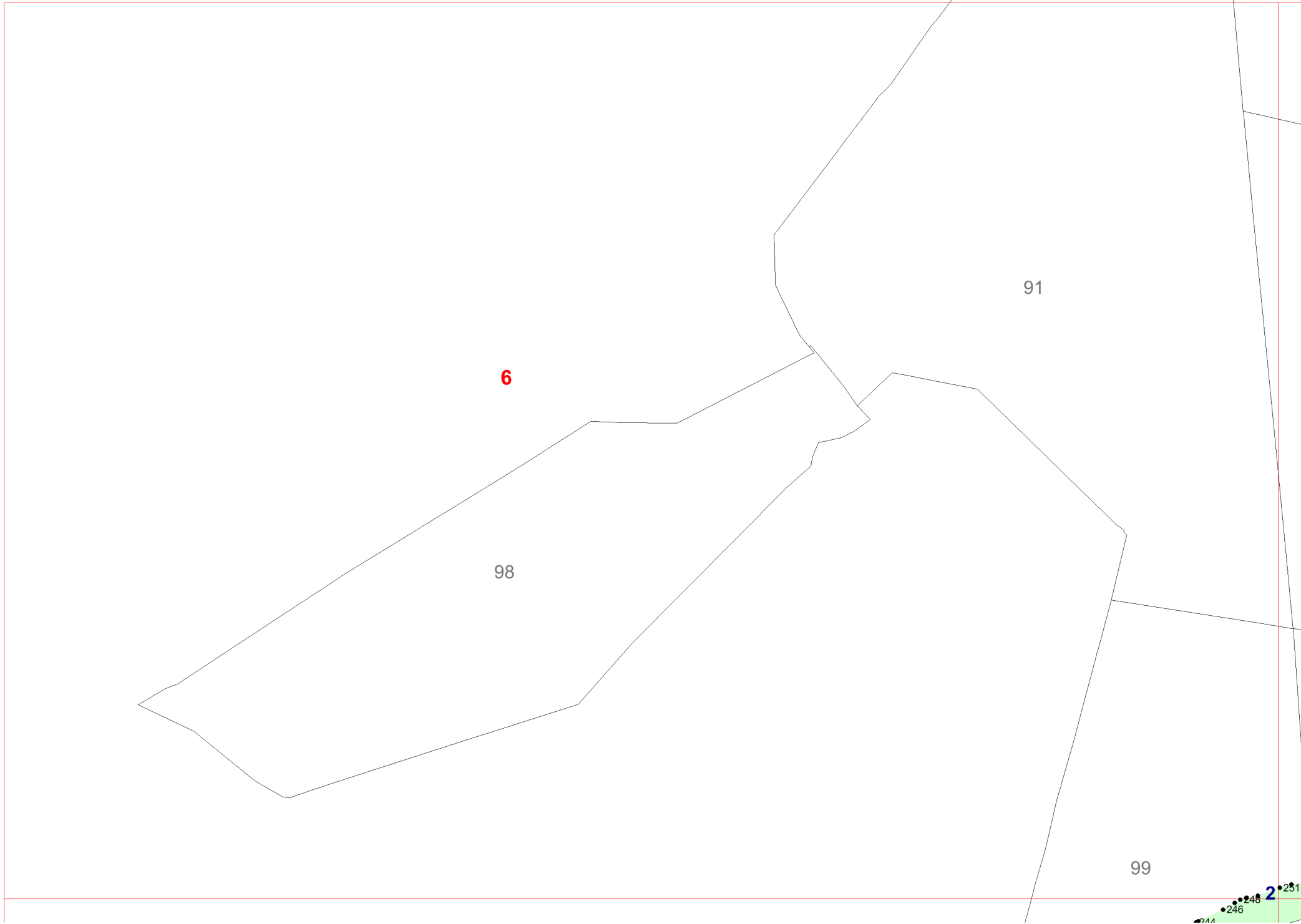
80


81

5

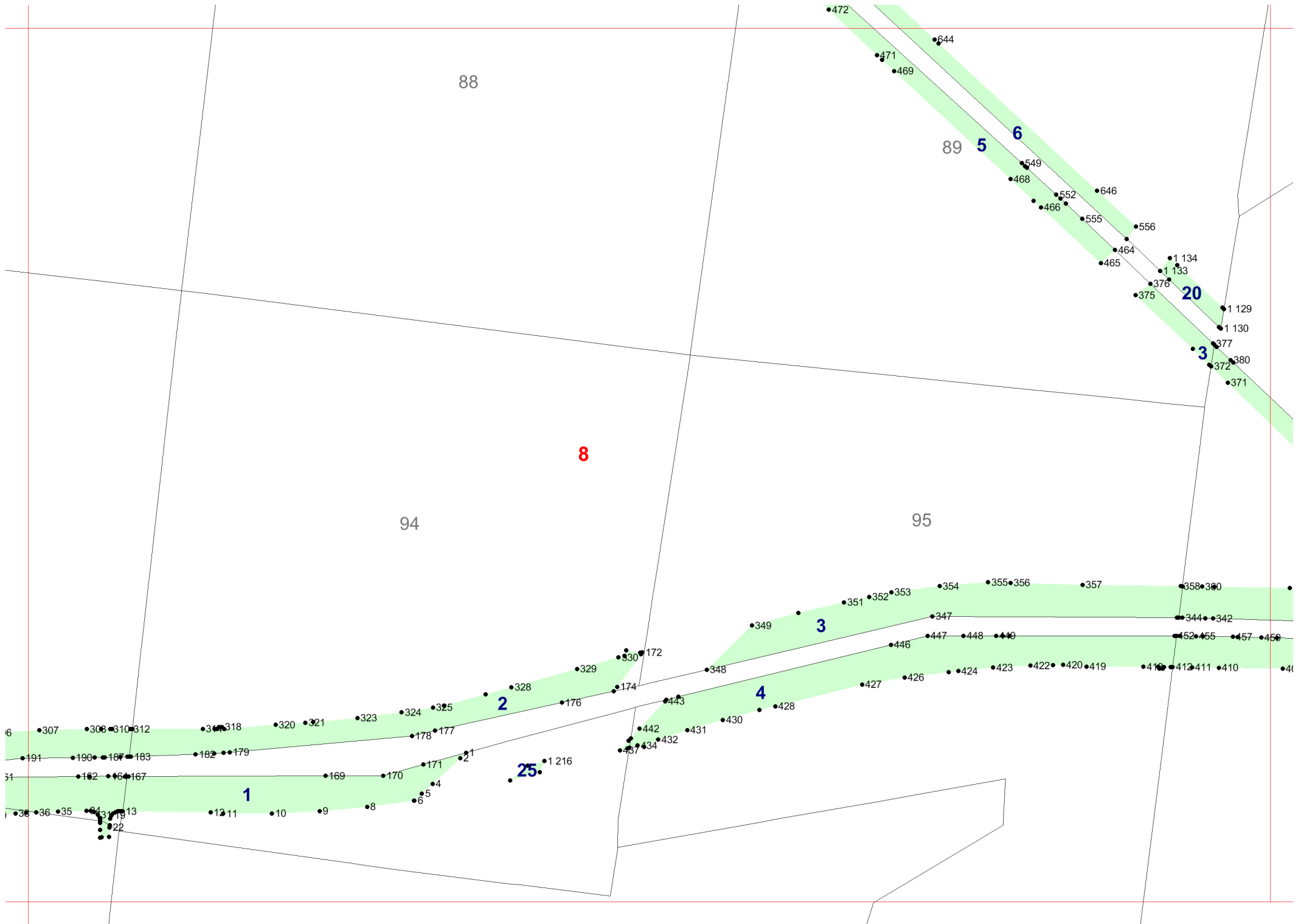
6

- 511
- 516
- 592
- 602
- 590
- 604
- 508
- 517
- 507
- 505
- 518
- 586
- 504
- 503
- 523
- 585
- 524
- 500
- 525
- 584
- 526
- 583
- 527
- 580
- 497
- 528
- 579
- 616
- 529
- 578
- 495
- 530
- 533
- 575
- 494
- 534
- 574
- 493
- 571
- 622
- 492
- 570
- 536
- 491
- 624
- 490
- 568
- 537
- 626
- 539
- 627
- 567
- 540
- 487
- 566
- 565
- 541
- 630
- 486
- 631
- 485
- 632
- 484
- 542
- 483
- 634
- 481
- 543
- 561
- 638
- 478
- 560
- 640
- 477
- 559
- 476
- 547
- 559
- 475
- 473
- 558
- 472
- 548
- 472
- 644









88

89

94

95

8

6

31

36

1

2

25

3

4

3

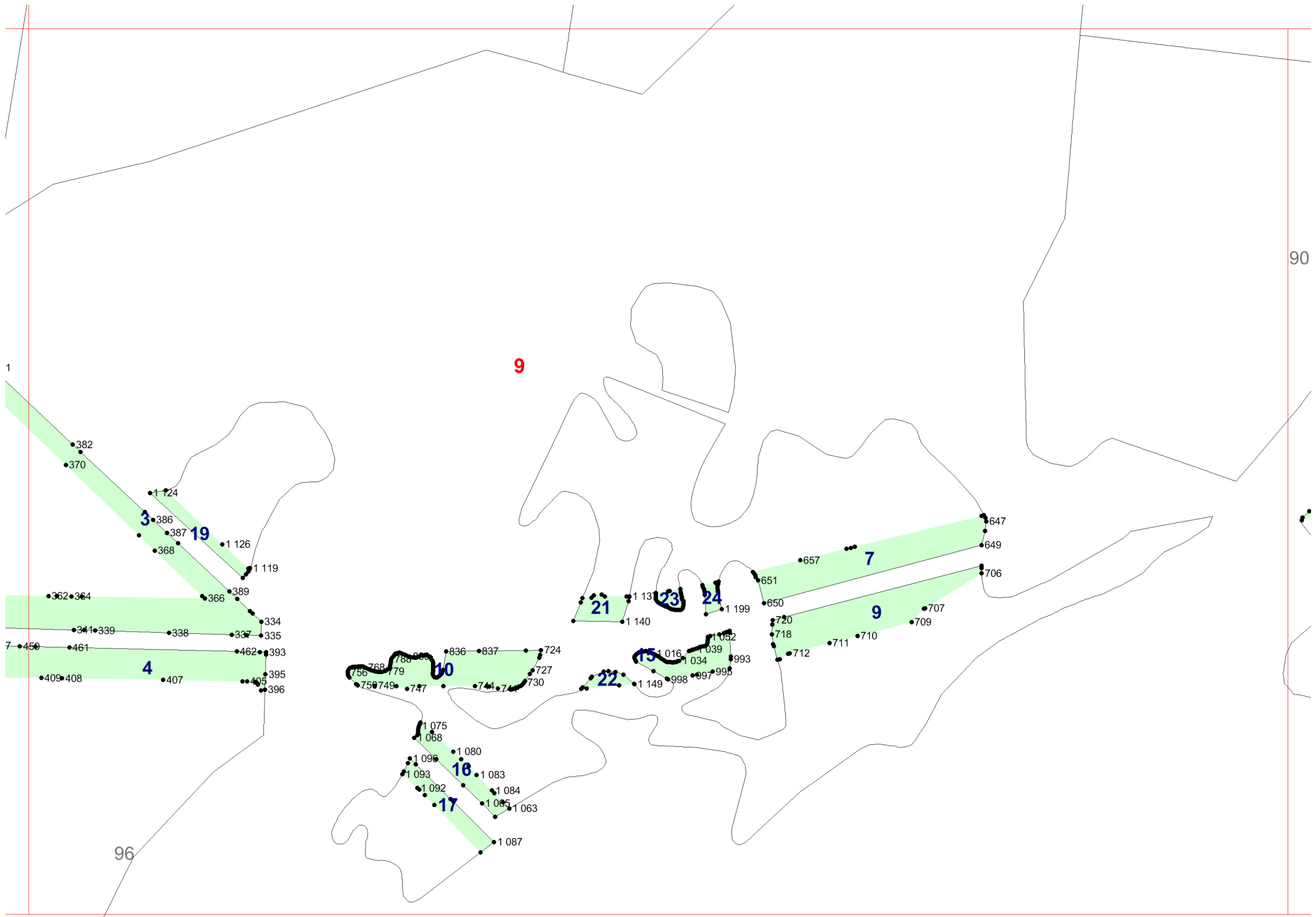
6

5

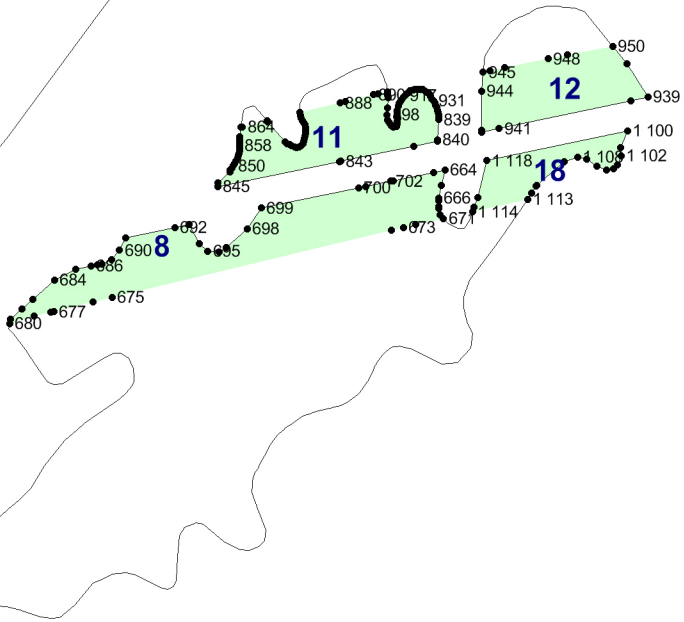
20

3

9



90



10

