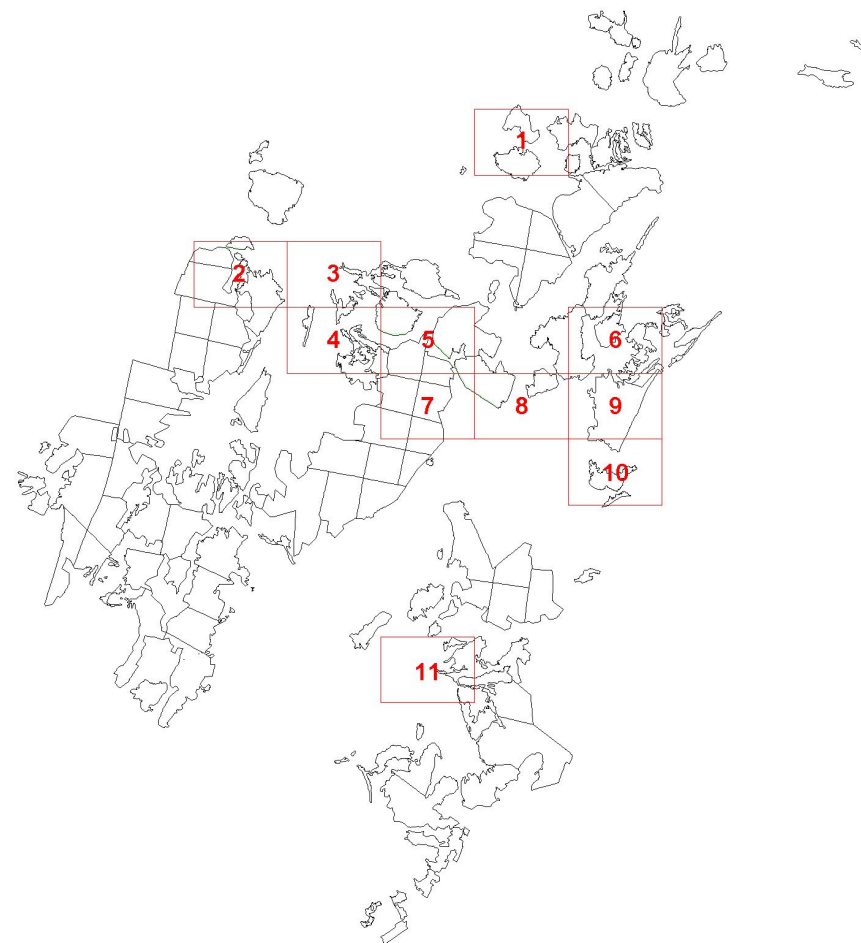


**Графическое описание местоположения границ  
земель, на которых располагаются леса,  
выполняющие функции защиты природных и иных  
объектов (леса, расположенные в защитных полосах  
лесов),  
на территории Миякибашевского участкового  
лесничества Альшеевского лесничества  
Республики Башкортостан**

Приложение № 44 к приказу Рослесхоза  
от 27.02.2023 № 197



**Условные обозначения:**

1 номера листов

3 номера участков

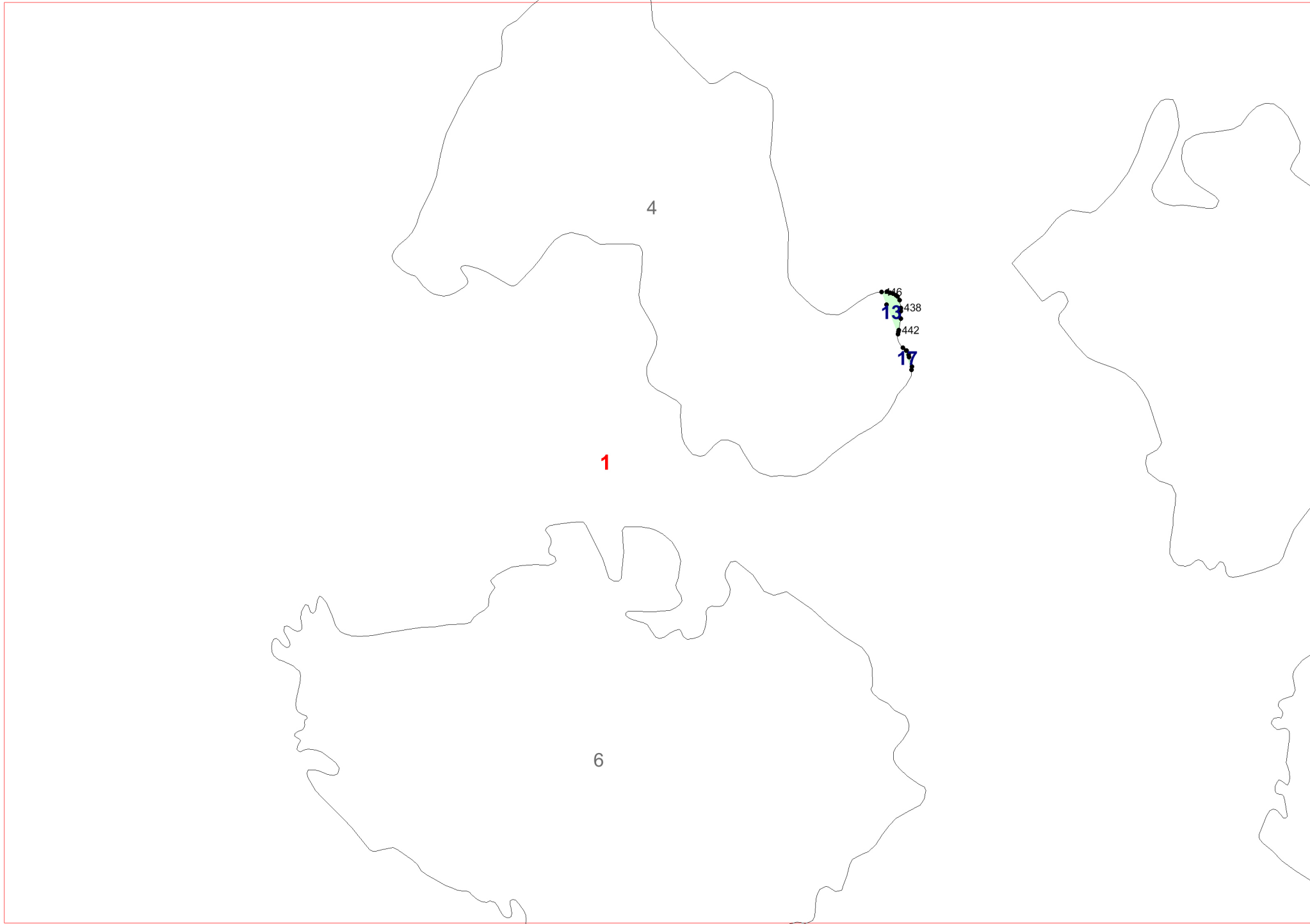
61 номера лесных кварталов

— границы лесных кварталов

— границы листов

■ границы категорий защитных лесов

● 45 номера характерных точек границ  
объекта



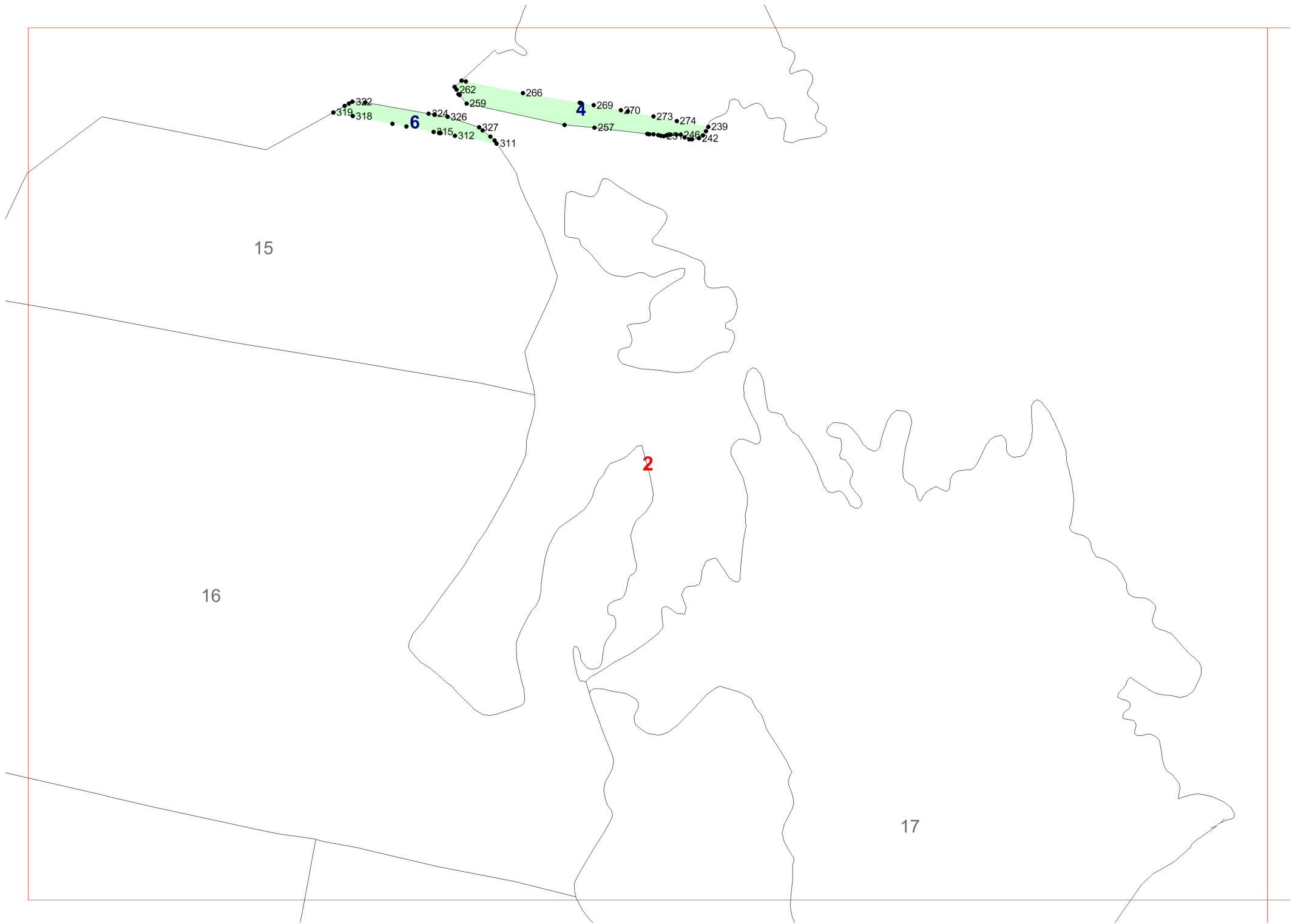
1

4

6

2

436  
438  
442  
13  
17



15

16

17

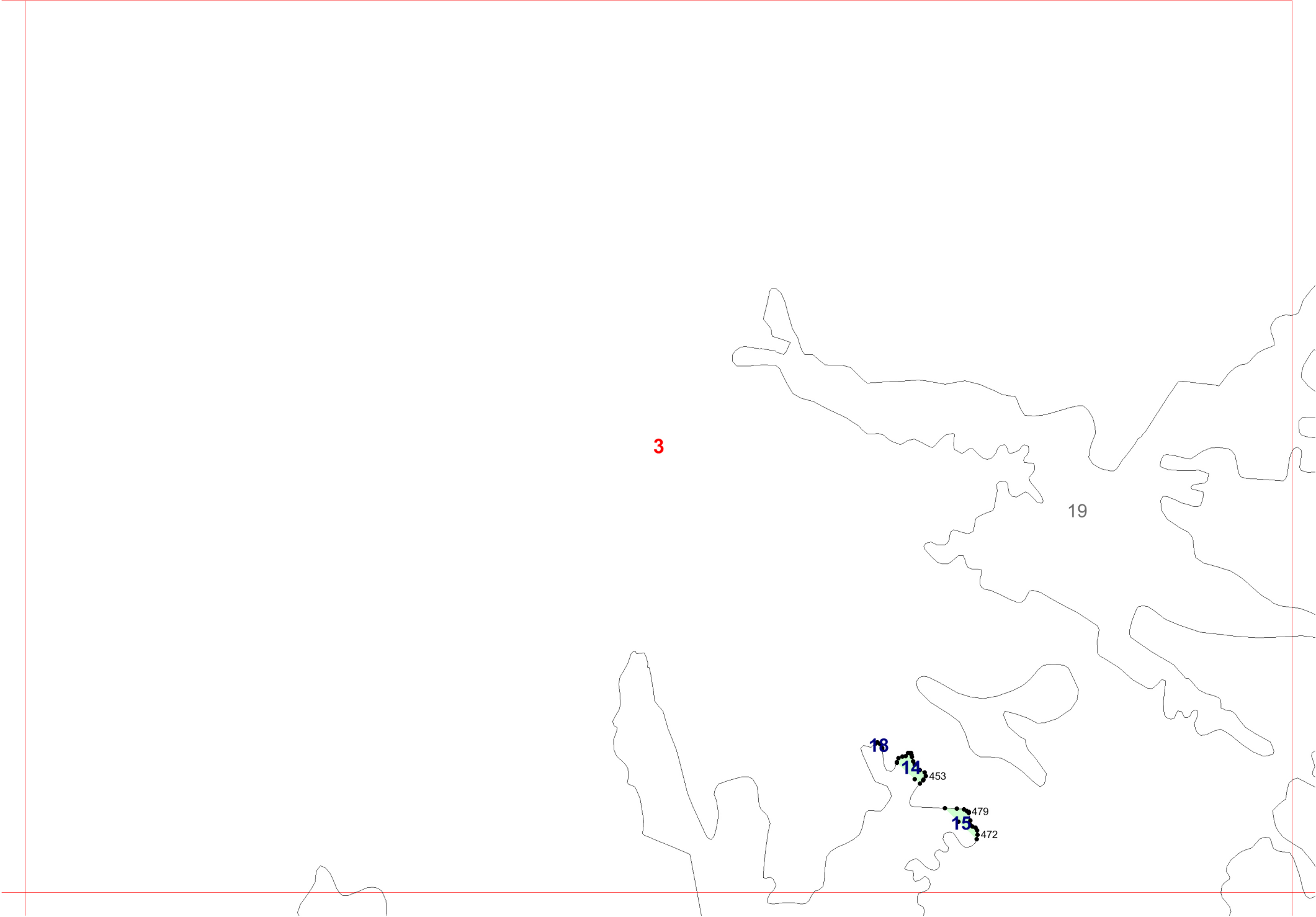
2

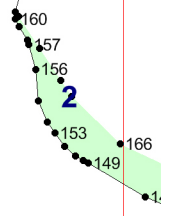
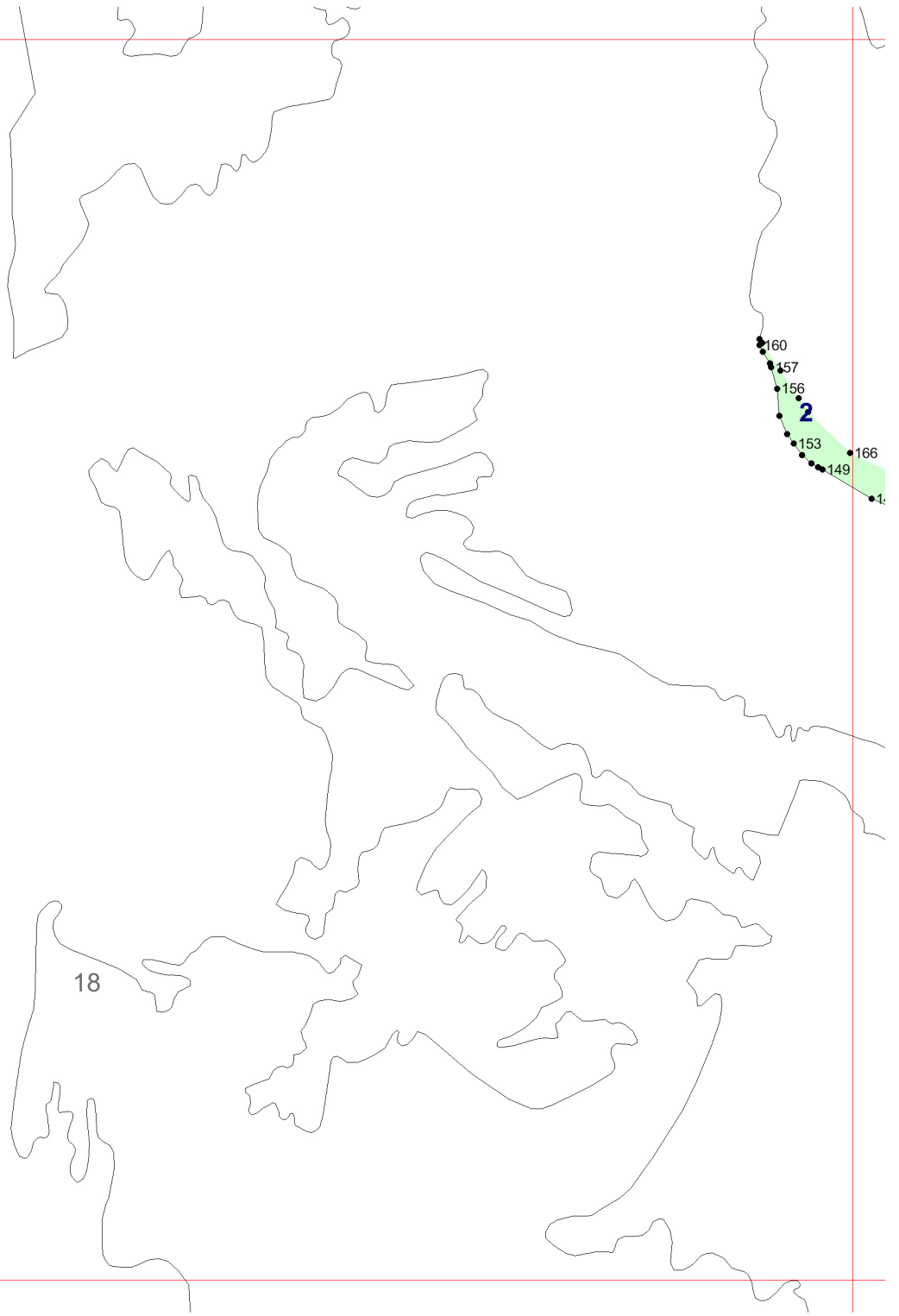
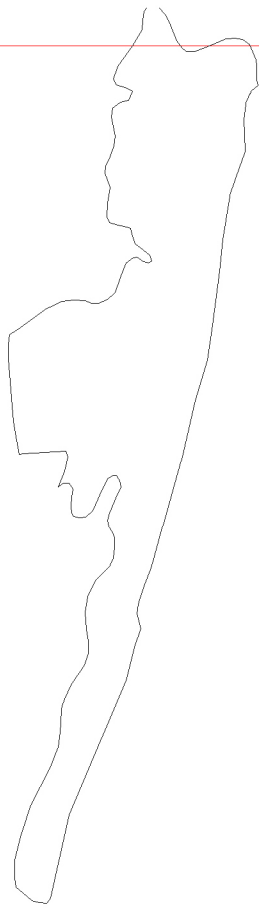
3

4

6

- 327
- 326
- 324
- 322
- 319
- 318
- 315
- 312
- 311
- 266
- 262
- 259
- 257
- 269
- 270
- 273
- 274
- 239
- 246
- 242

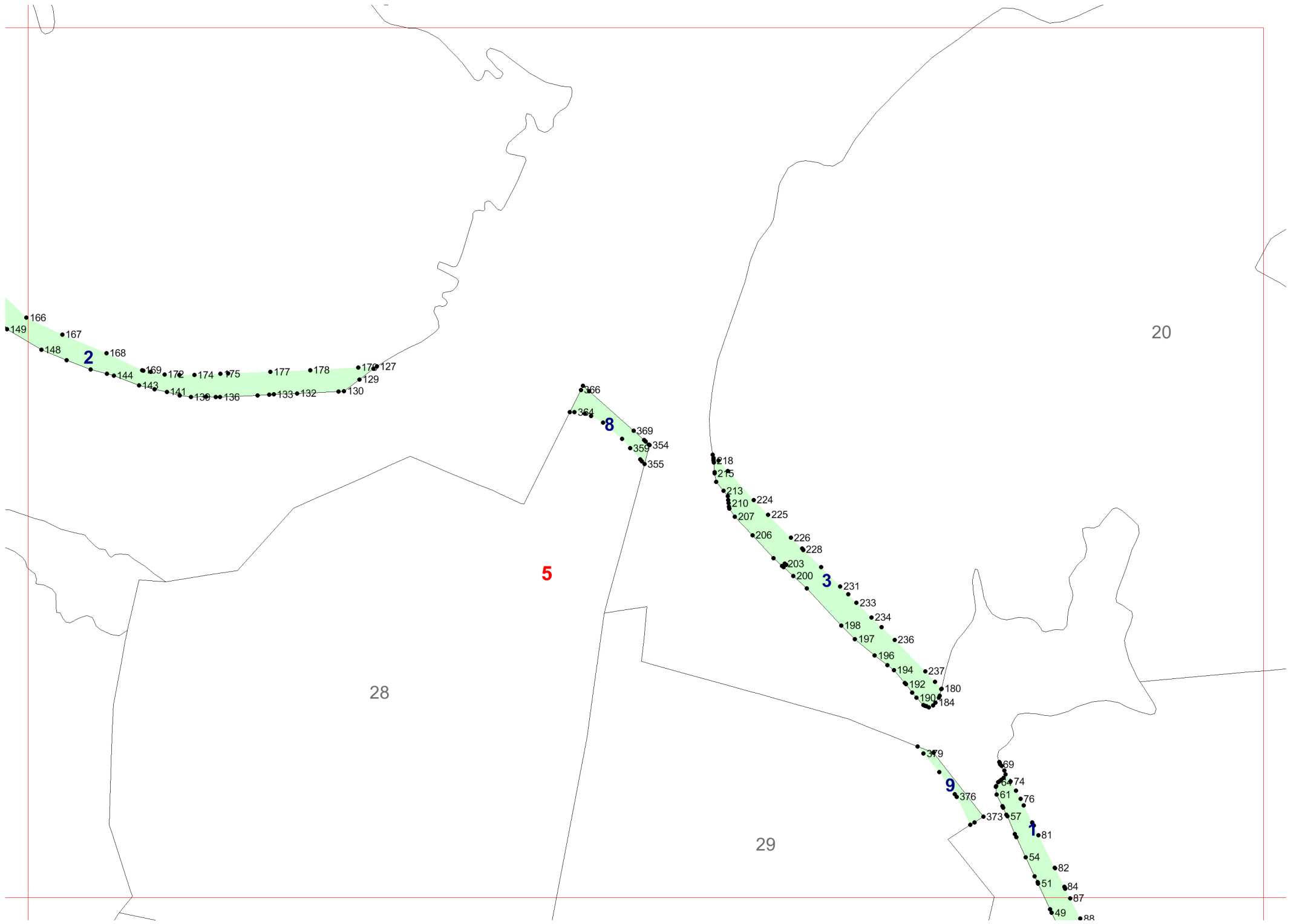


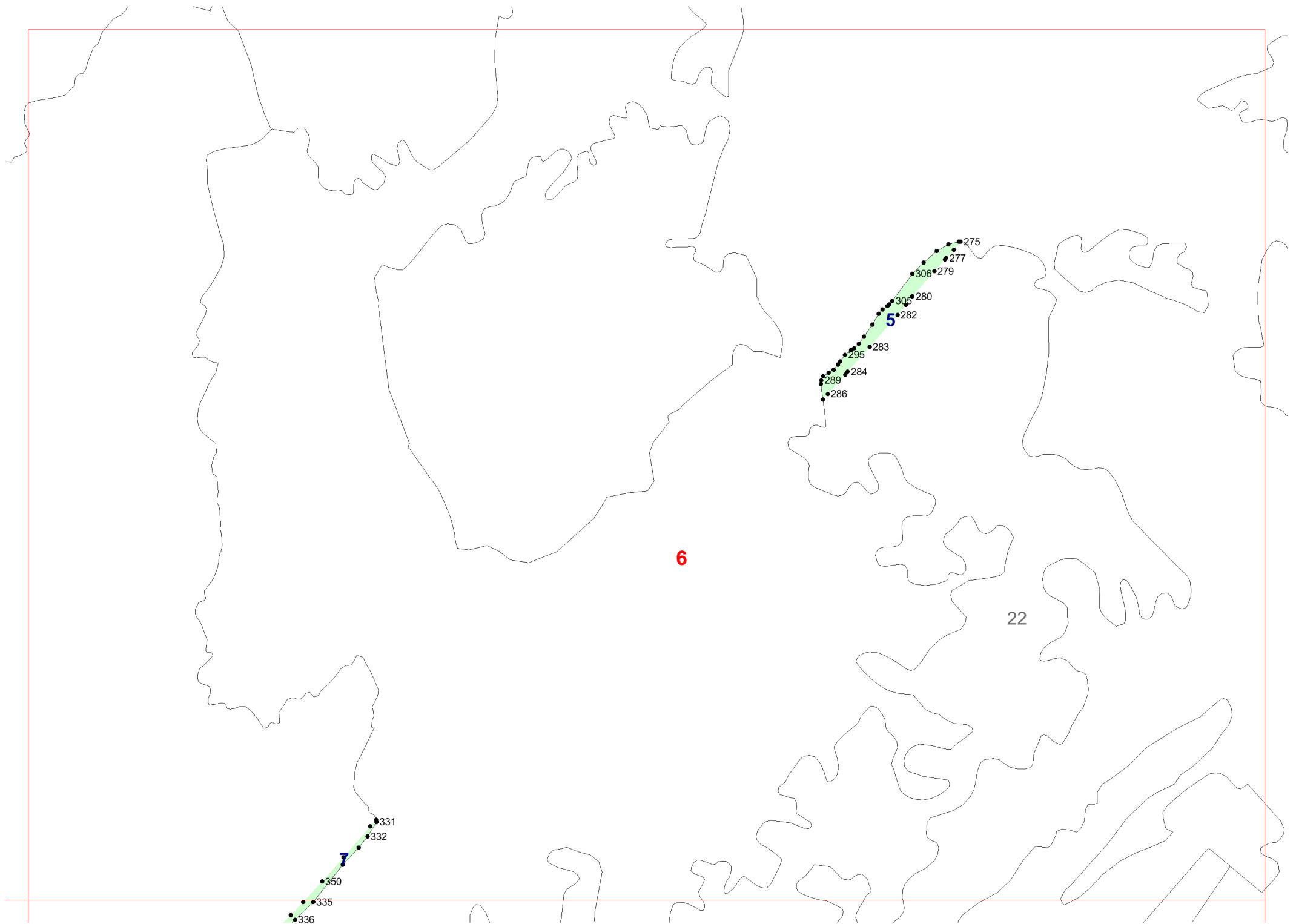


4

18

5

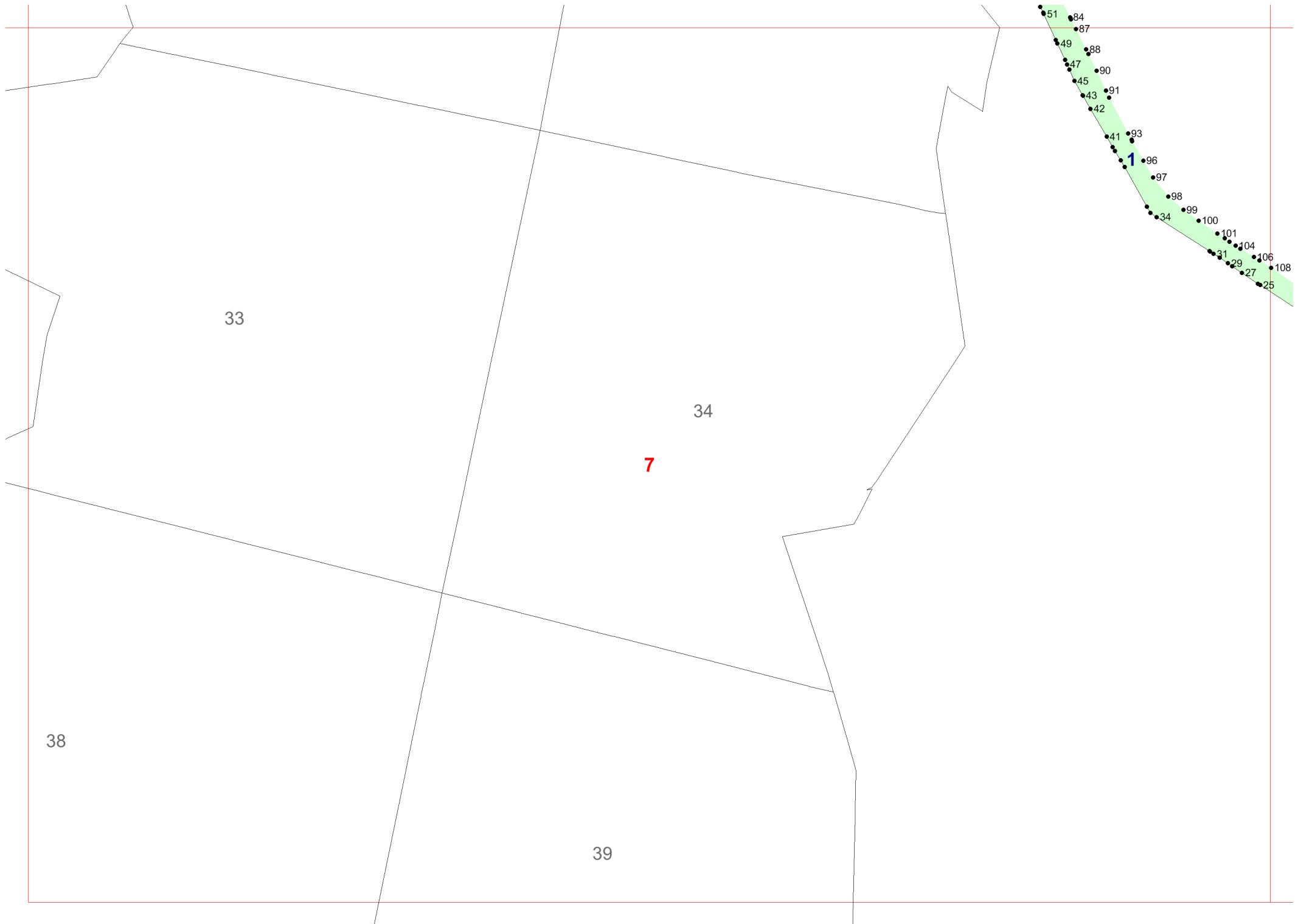




6

22

7



33

34

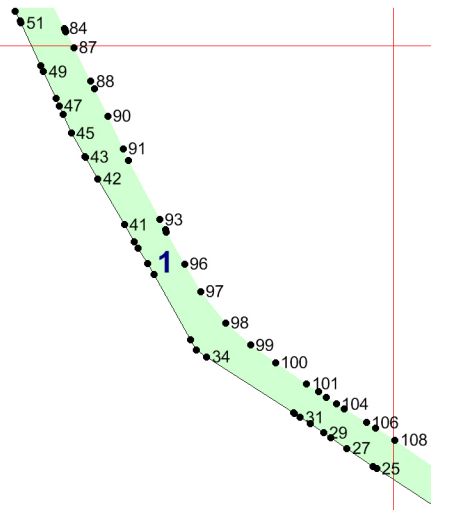
38

39

7

8

1

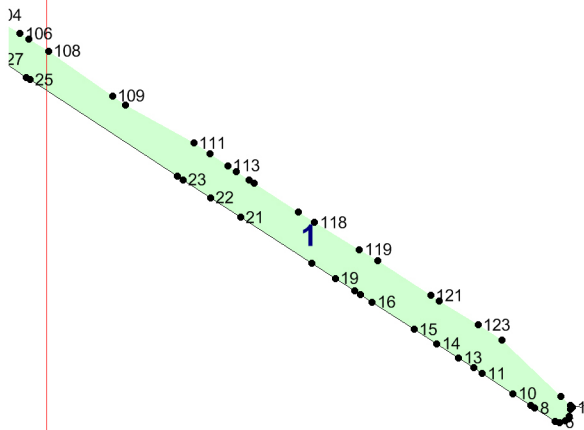


- 51
- 84
- 87
- 49
- 88
- 47
- 90
- 45
- 91
- 43
- 42
- 41
- 93
- 96
- 97
- 98
- 99
- 100
- 34
- 101
- 104
- 106
- 108
- 29
- 27
- 25



20

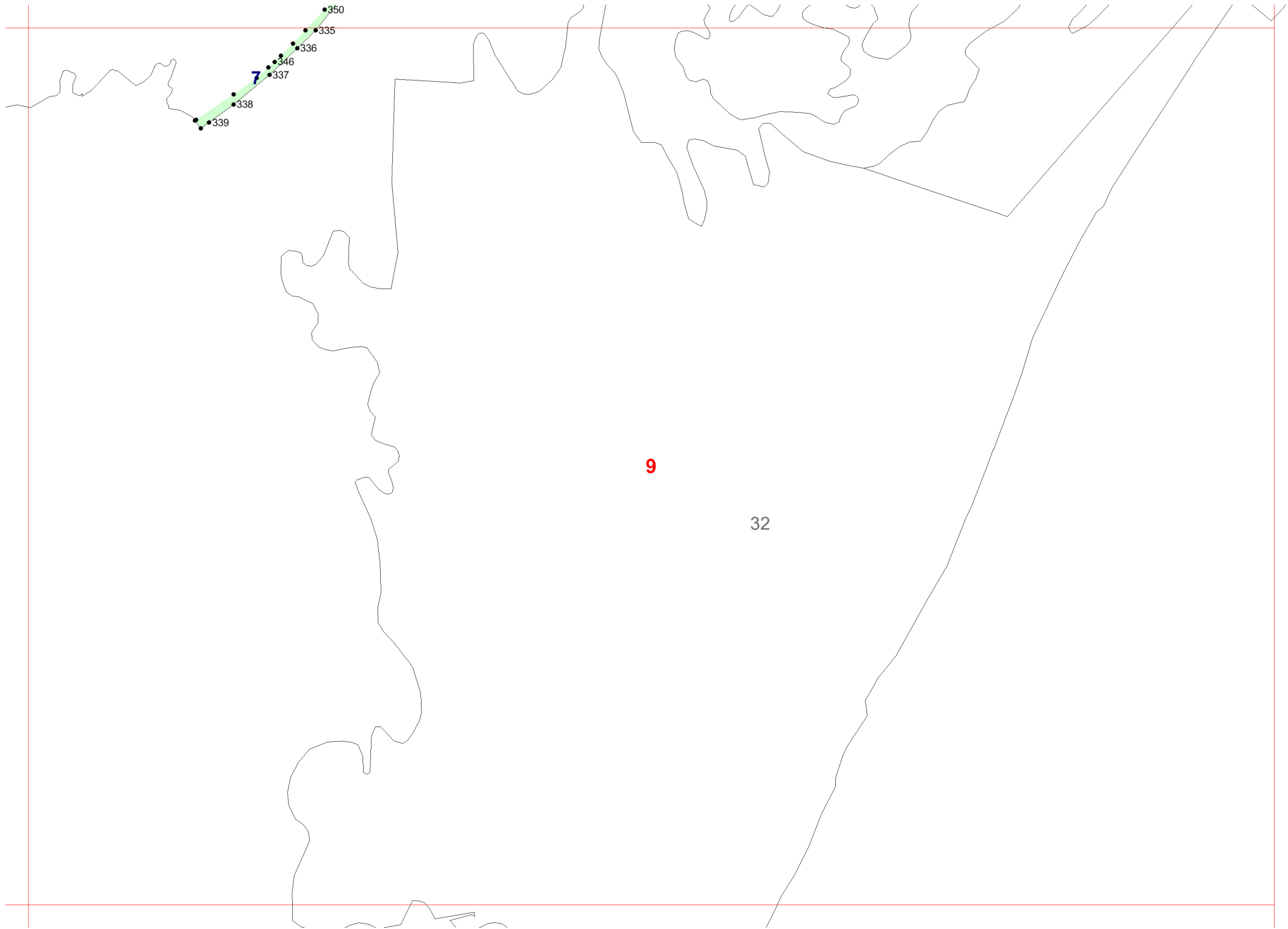
30



31

12  
435  
436  
424

8



339

338

7

337

346

336

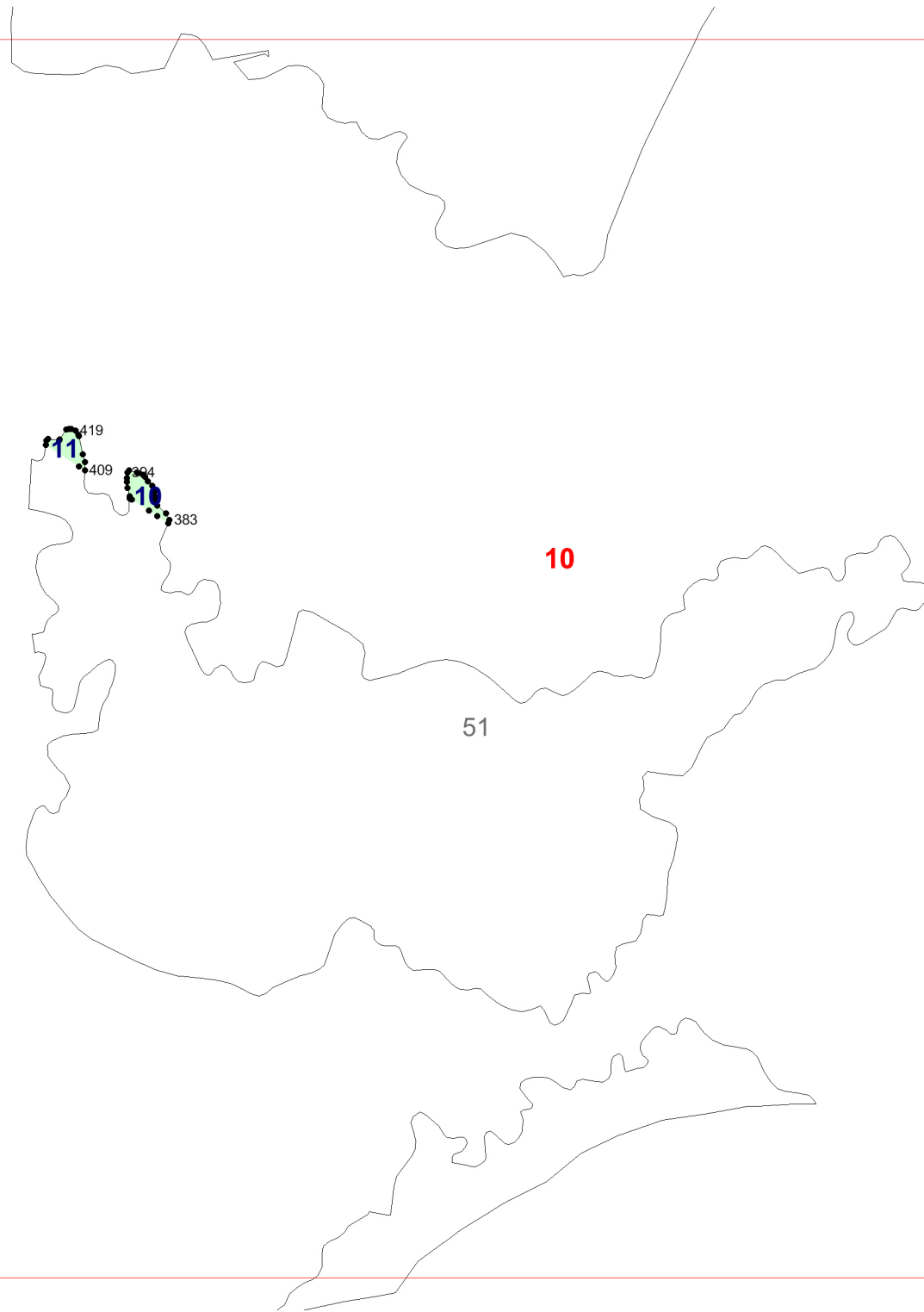
335

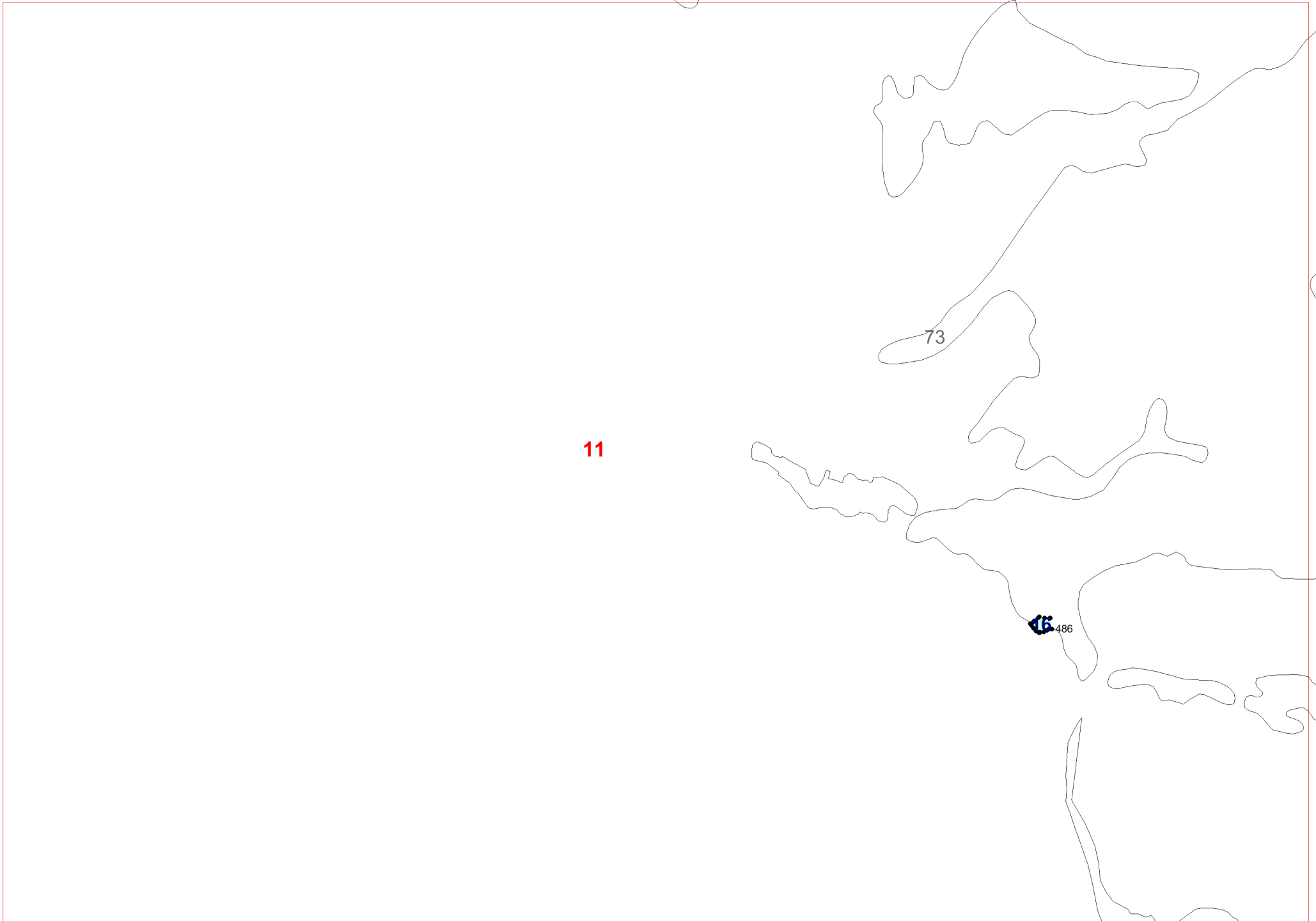
350

9

32

10





11

73

486