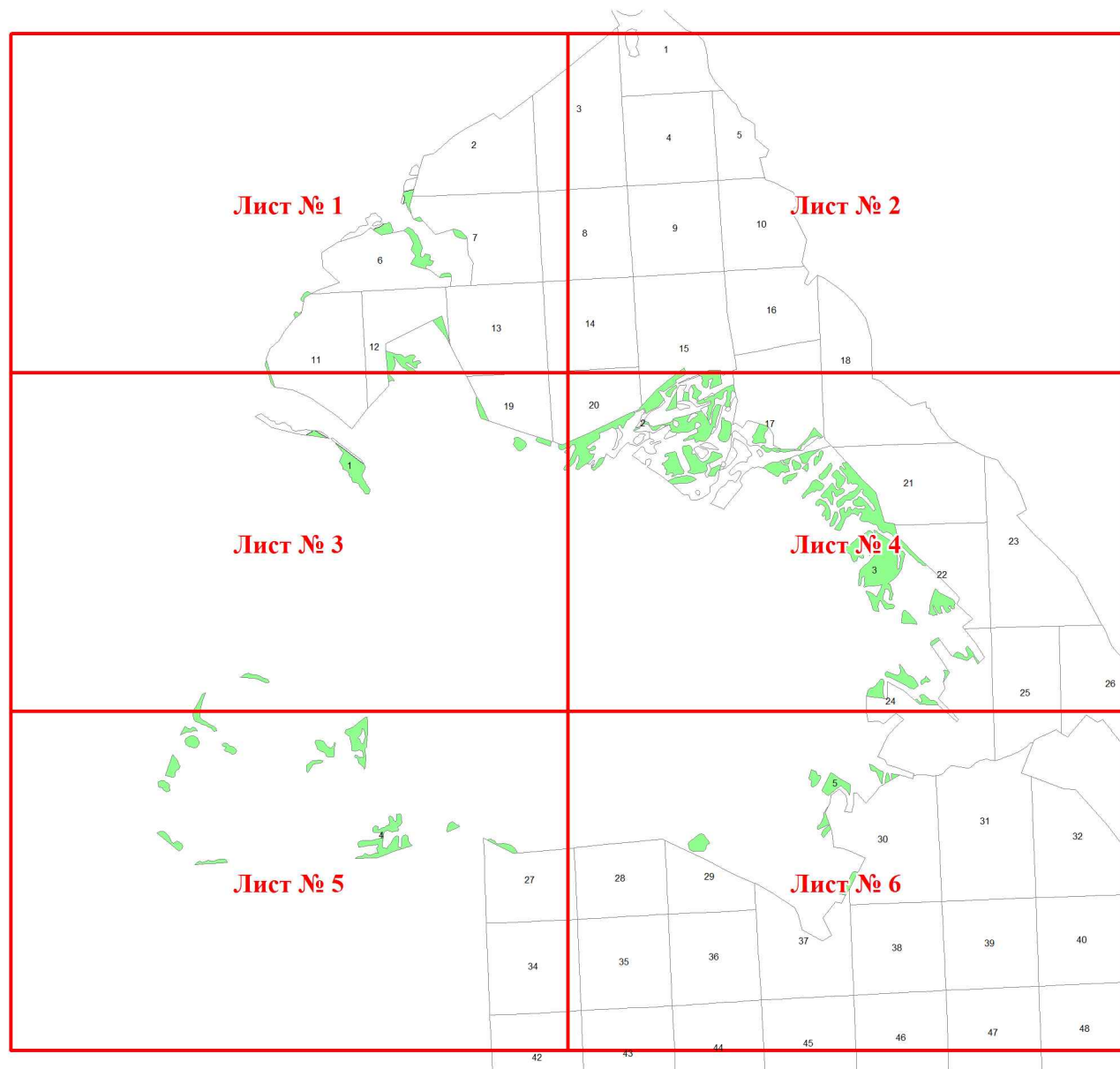


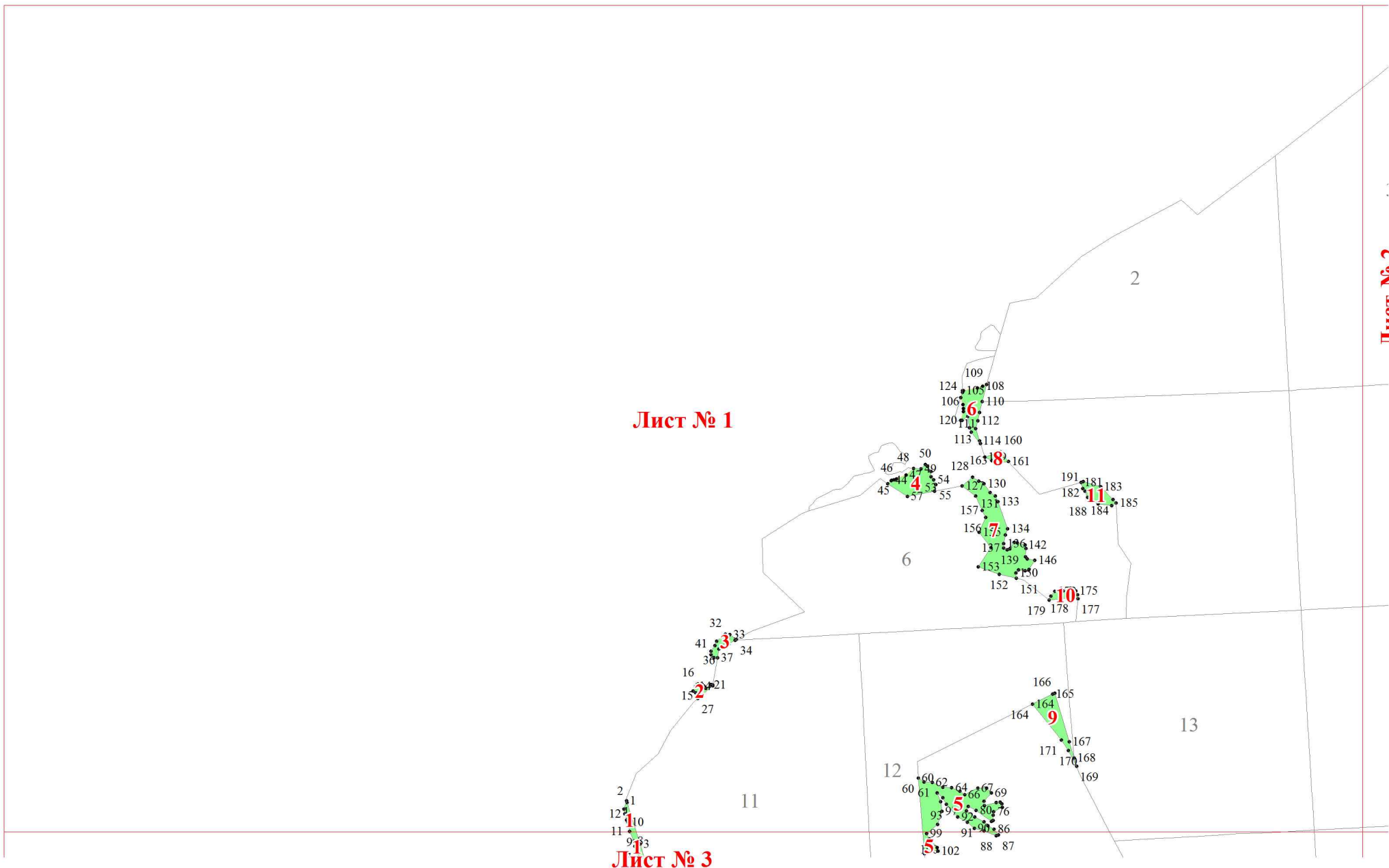
**Графическое описание местоположения границ земель, на которых  
располагаются ценные леса (противоэрозионные леса), на территории  
Октябрьского участкового лесничества Почепского лесничества Брянской  
области**

Приложение № 18 к приказу Рослесхоза  
от 28.02.2023 № 246



Используемые условные знаки и обозначения:

- 25 Границы и номера лесных кварталов
- 7 Номера участков
- 10 • Номера характерных точек границ объекта
- Лист № 1 Границы и номера листов
- Границы категорий защитных лесов



Лист № 1

Лист № 2

Лист № 3

11

2

6

13

12

1

2

3

4

6

7

9

10

11

109

124

108

106

110

120

112

113

114

160

48

50

46

49

45

54

57

55

128

165

161

127

130

131

133

157

134

156

142

137

146

153

139

150

142

152

151

175

179

178

177

191

181

183

182

184

188

185

32

41

36

37

34

16

15

21

27

2

1

12

11

9

10

3

11

9

10

3

60

62

64

66

67

69

93

95

97

80

76

99

91

86

102

88

87

166

165

164

164

164

167

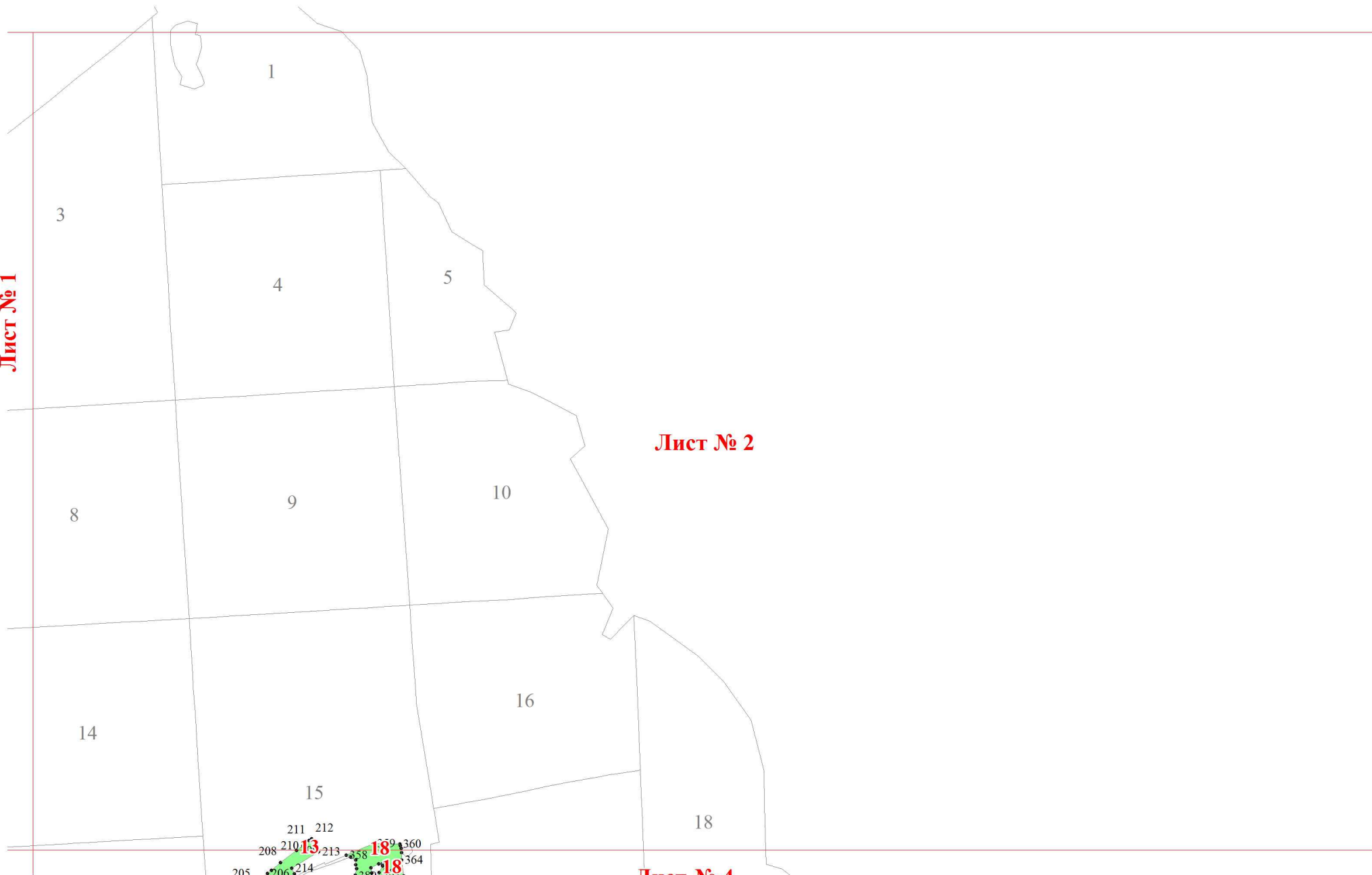
171

170

168

169

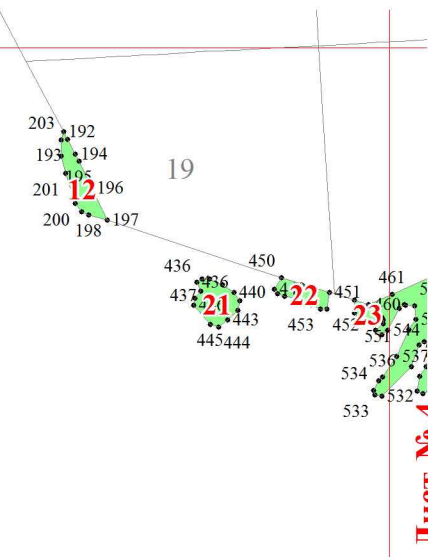
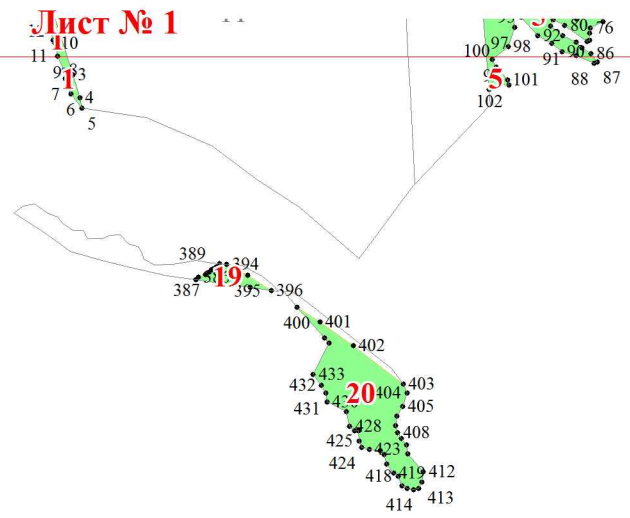
Лист № 1



Лист № 2

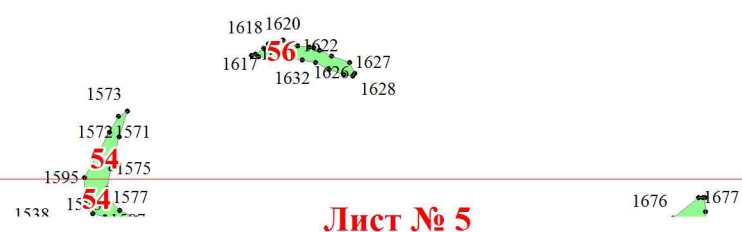
Лист № 4

Лист № 1



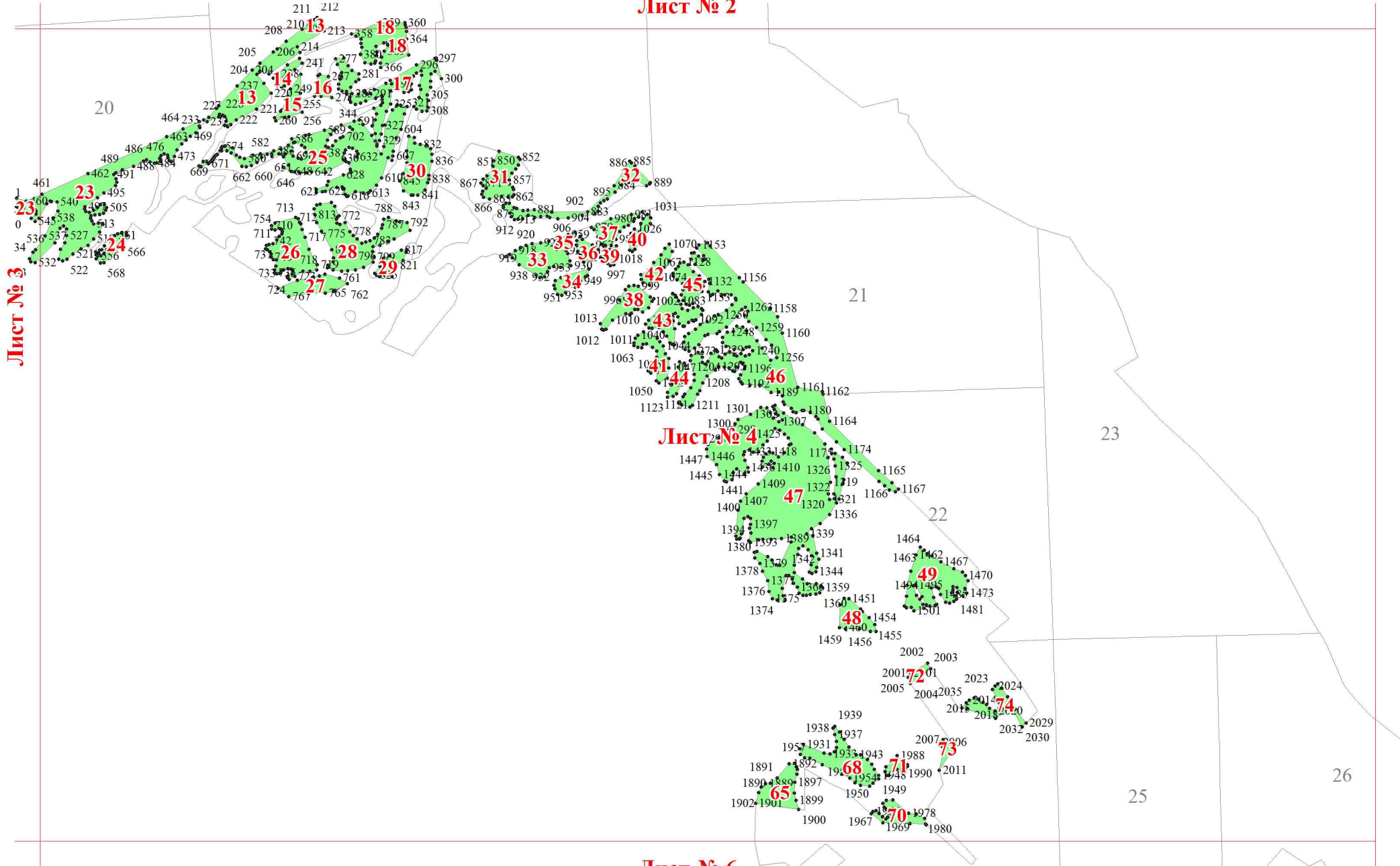
Лист № 4

Лист № 3



Лист № 5

Лист № 2


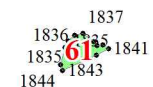
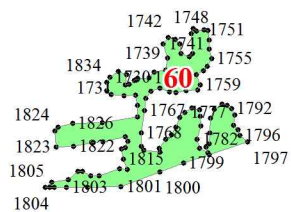

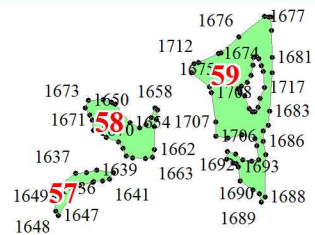
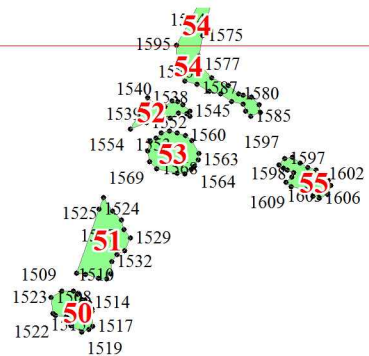


Лист № 3

Лист № 4

Лист № 6

Лист № 3



Лист № 5

27

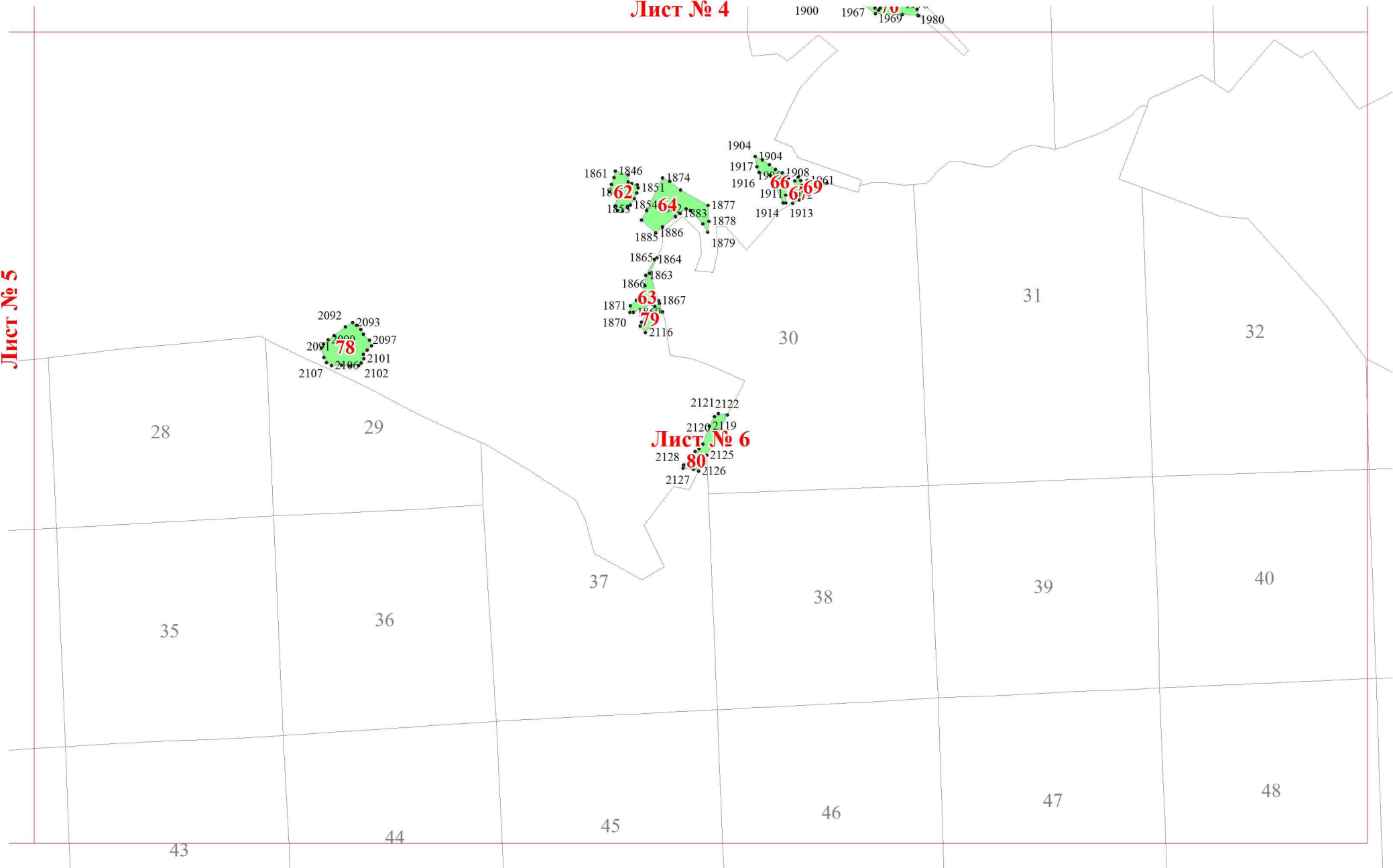
34

Лист № 6

Лист № 4

1900 1967 1969 1980

Лист № 5



Лист № 6

2121 2122 2120 2119 2128 2125 2126 2127