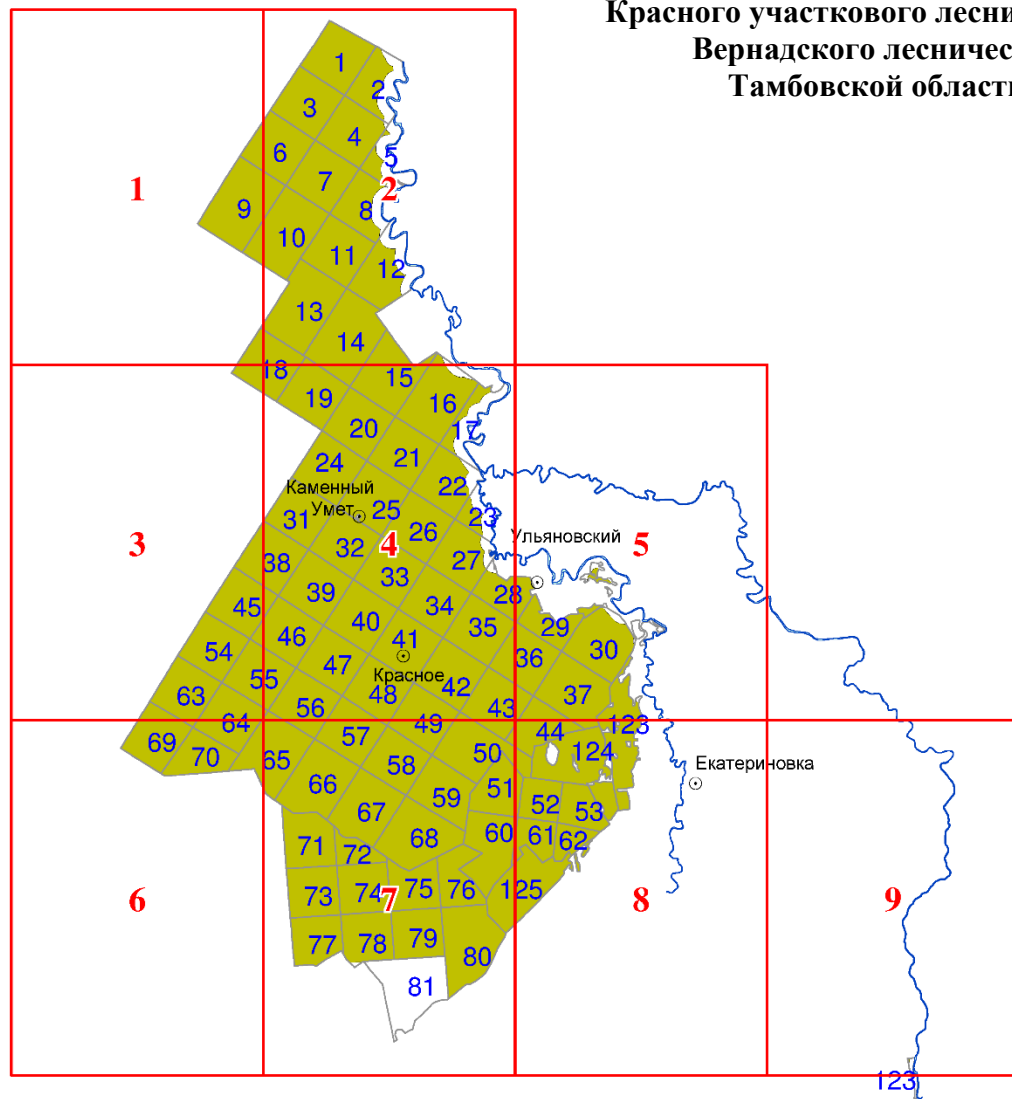


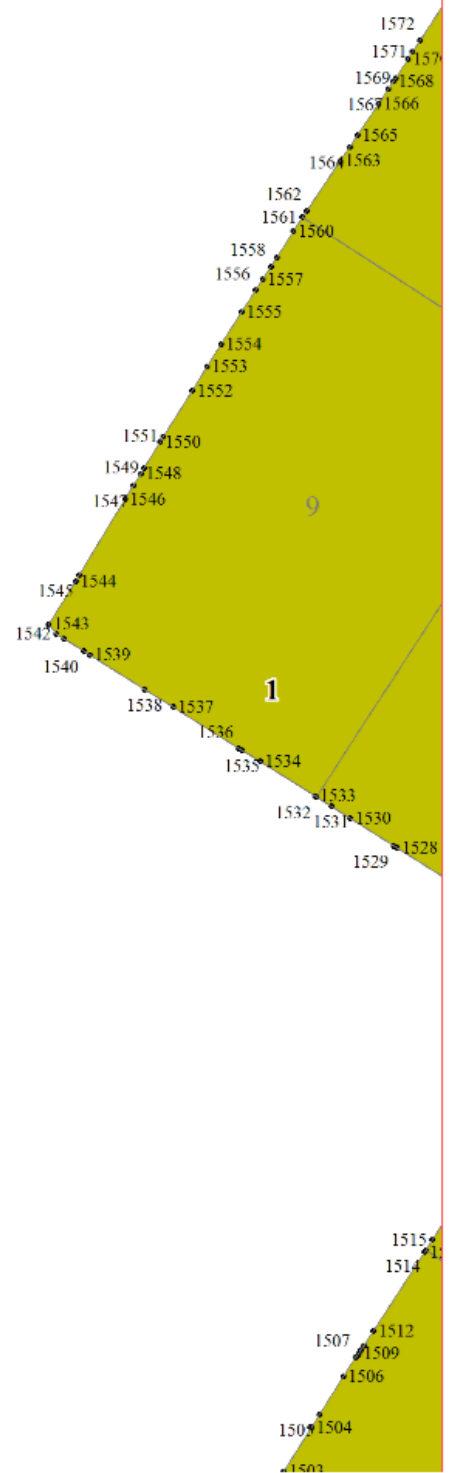
**Графическое описание местоположения границ земель,
на которых располагаются ценные леса (лесостепные леса),
на территории
Красного участкового лесничества
Вернадского лесничества
Тамбовской области**

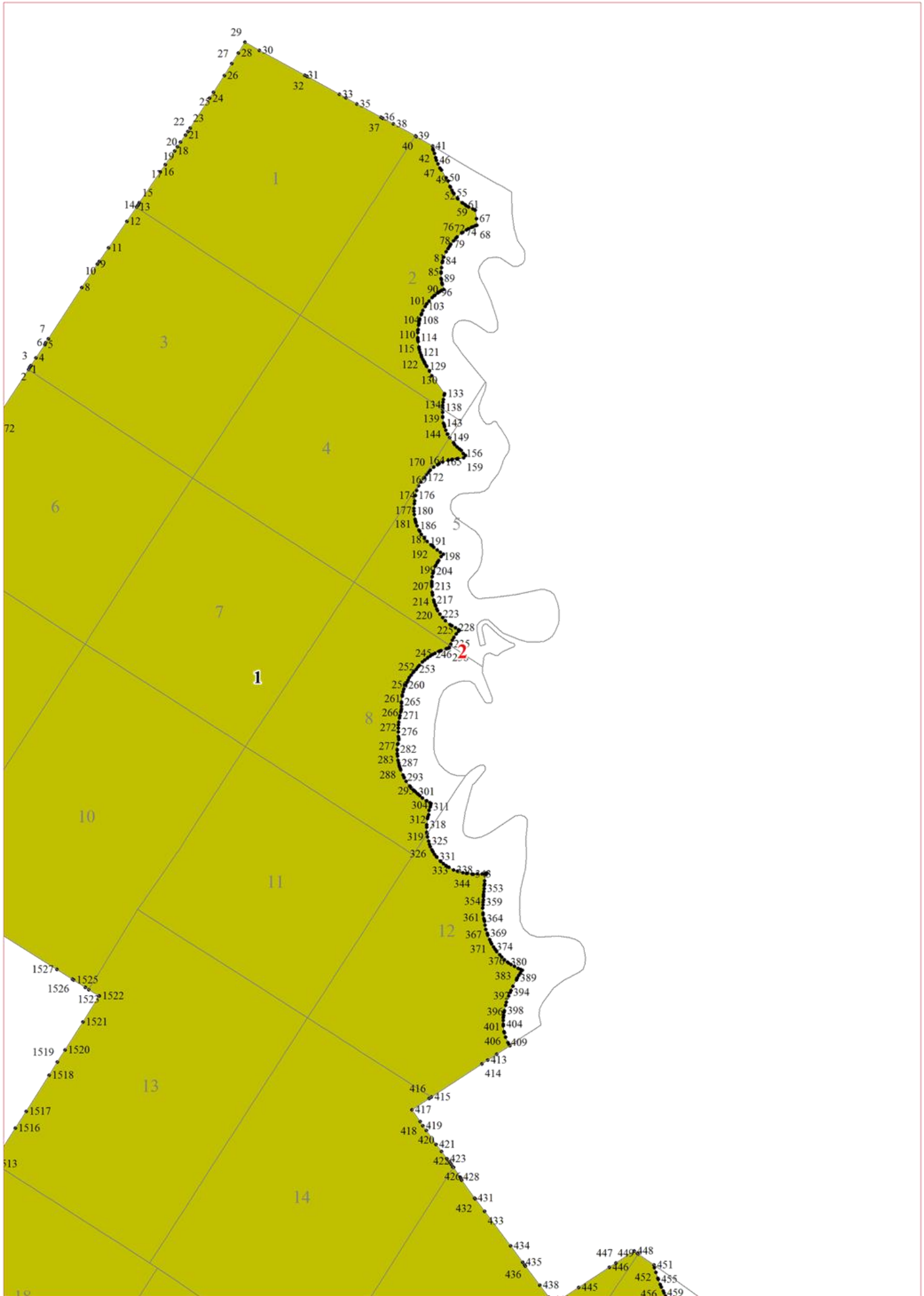


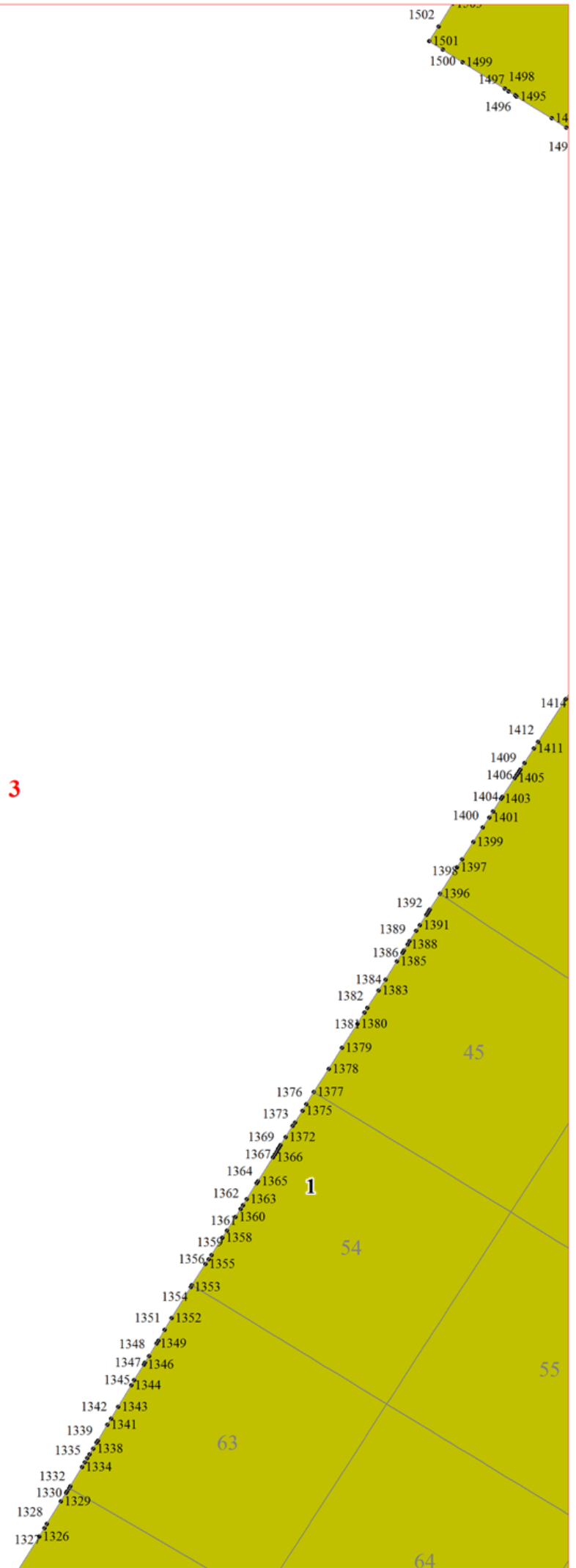
Условные обозначения:

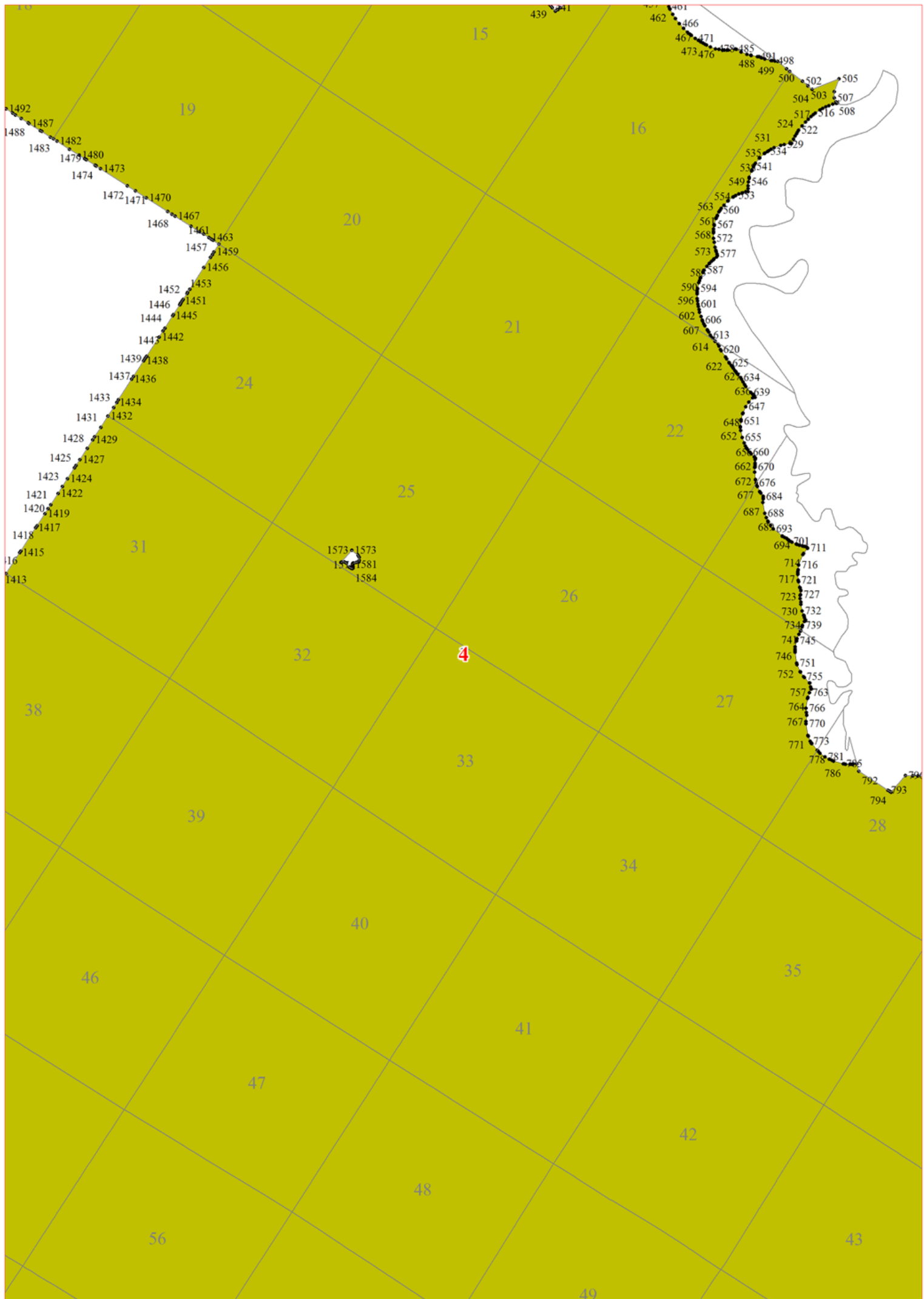
- 3 - лесной квартал
- 3 - лист форматки
- = - населенные пункты
- реки
- дороги
- лесостепные леса

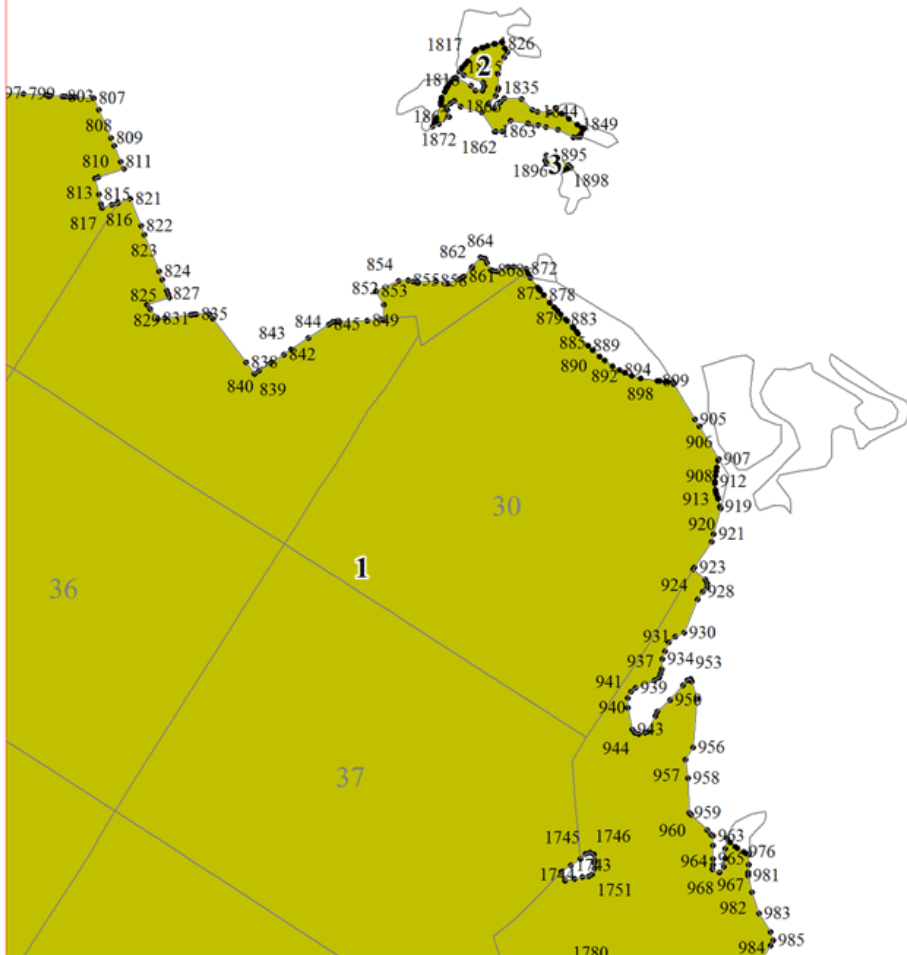
1

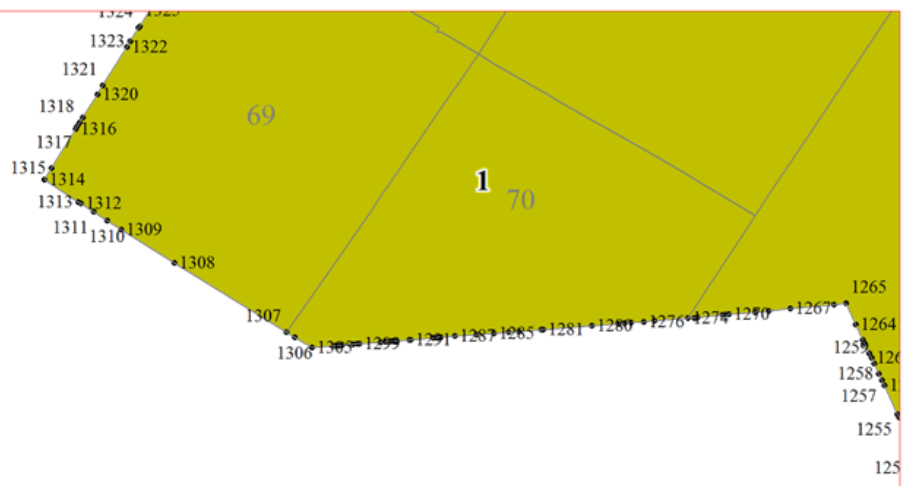




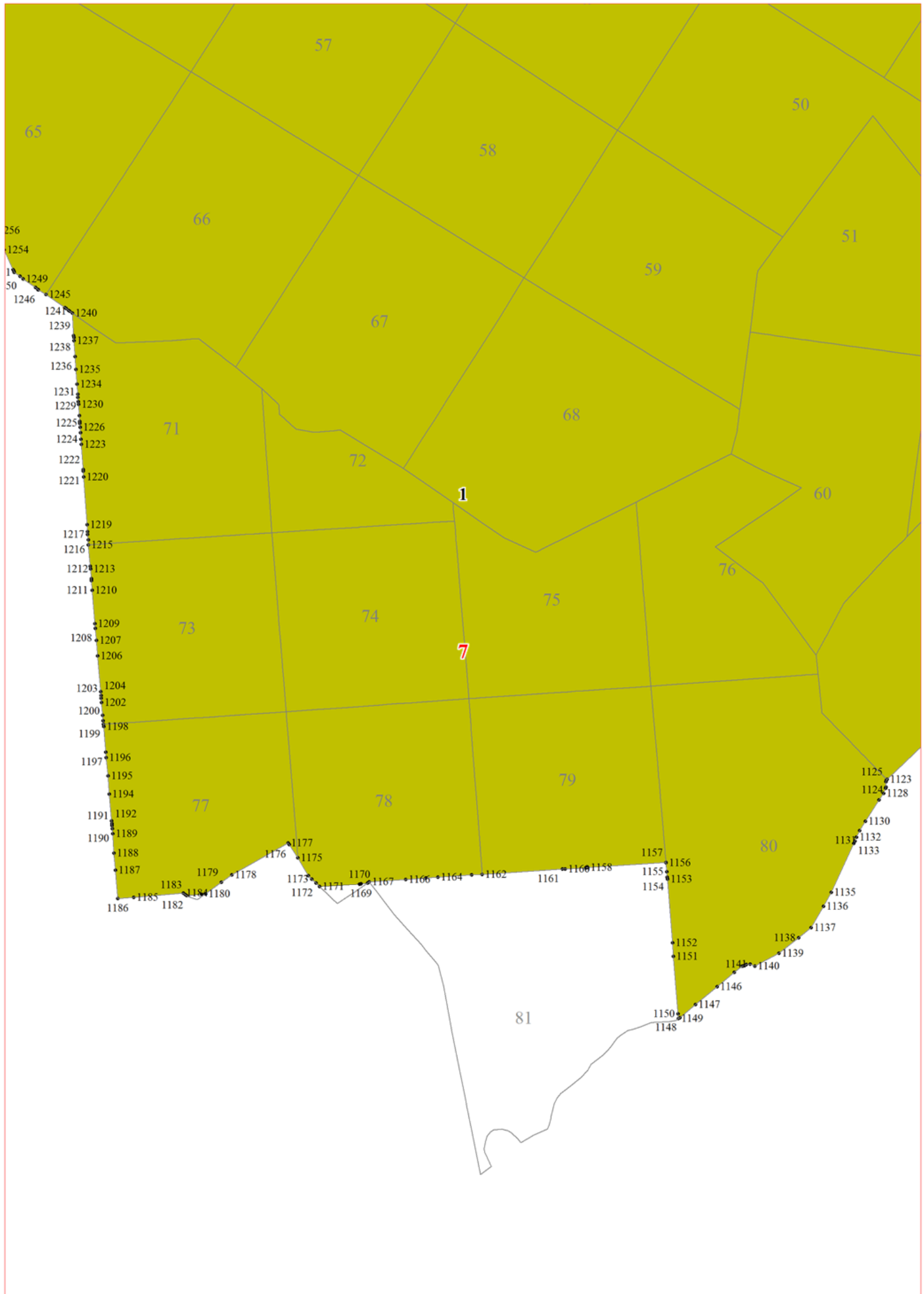


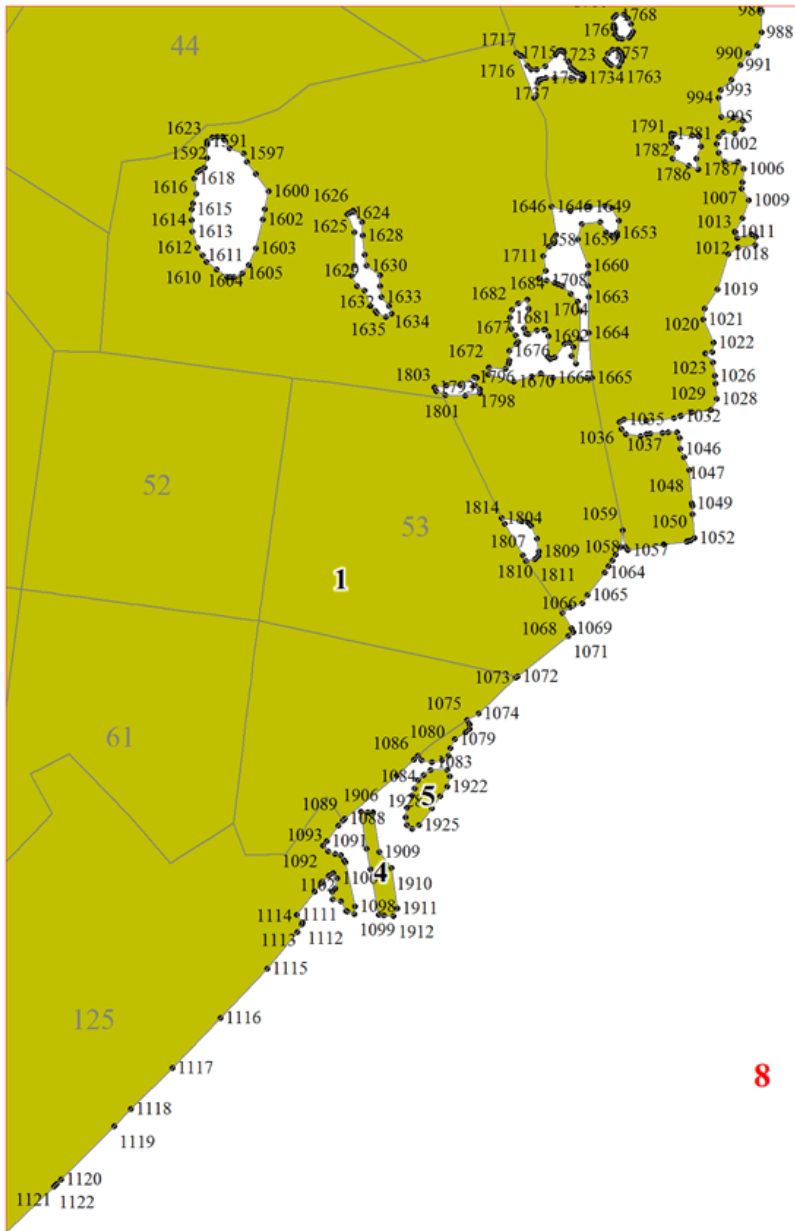






6





8

