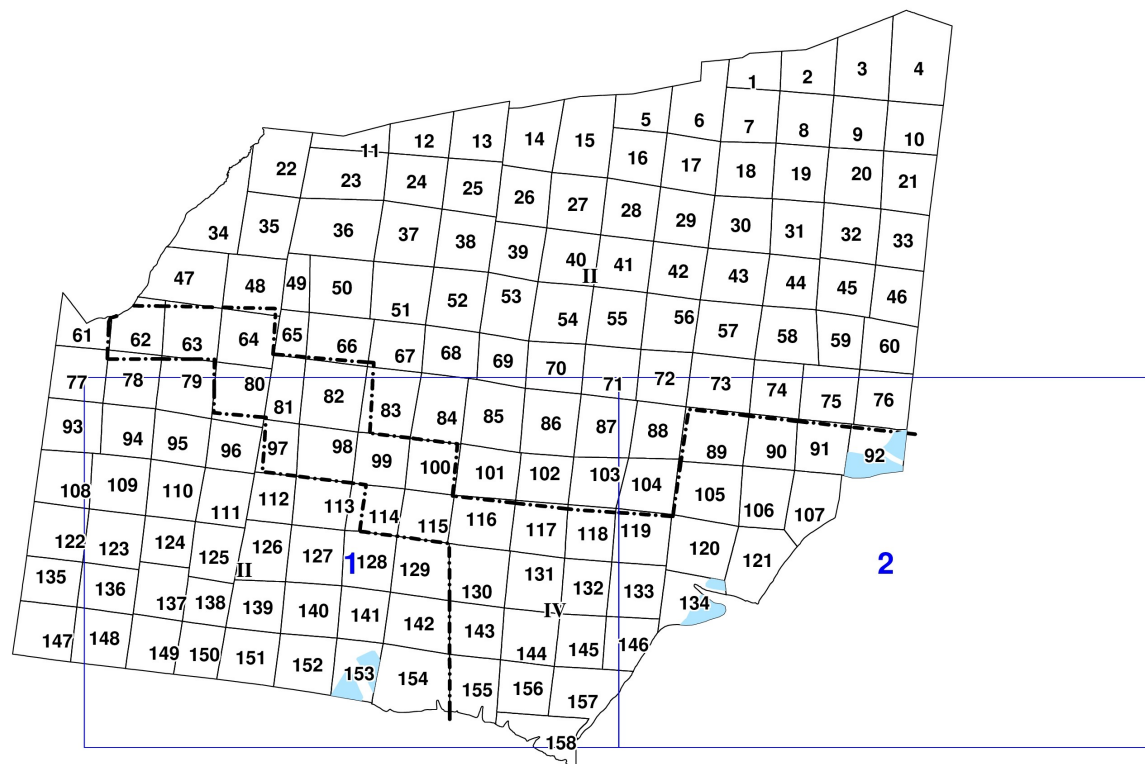


**Графическое описание местоположения границ земель,
на которых располагаются ценные леса
(нерестоохранные полосы лесов),
на территории Шумихинского участкового лесничества
Мининского лесничества
Красноярского края**

Приложение № 60 к приказу Рослесхоза
от 28.02.2023 № 329

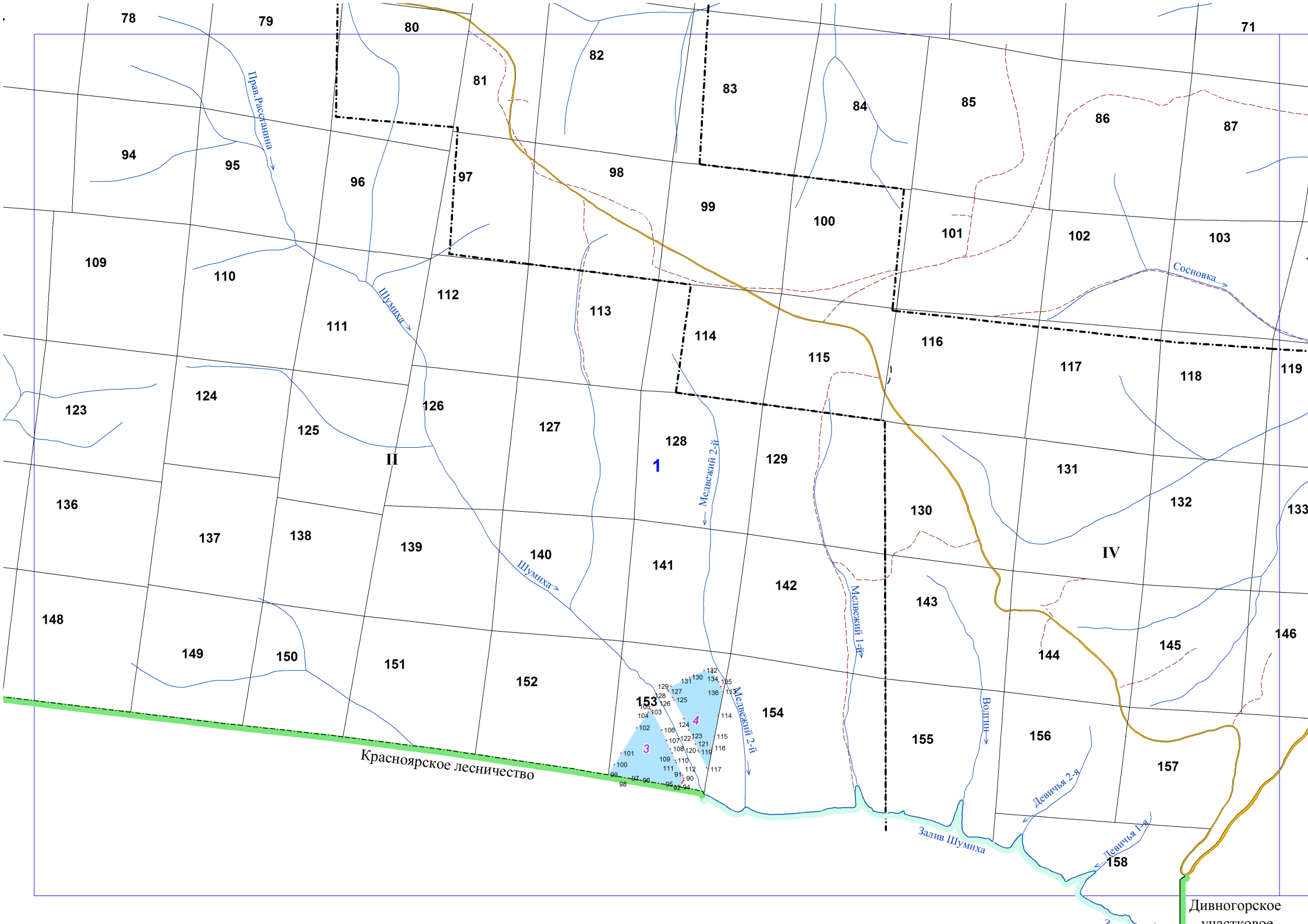


Условные обозначения:

- 1** номера листов
- 3** номера контуров
- 37** номера лесных кварталов
- границы лесных кварталов
- границы листов
- границы категории защитных лесов
- 88 номера характерных точек границ объекта
- - - - - границы районов

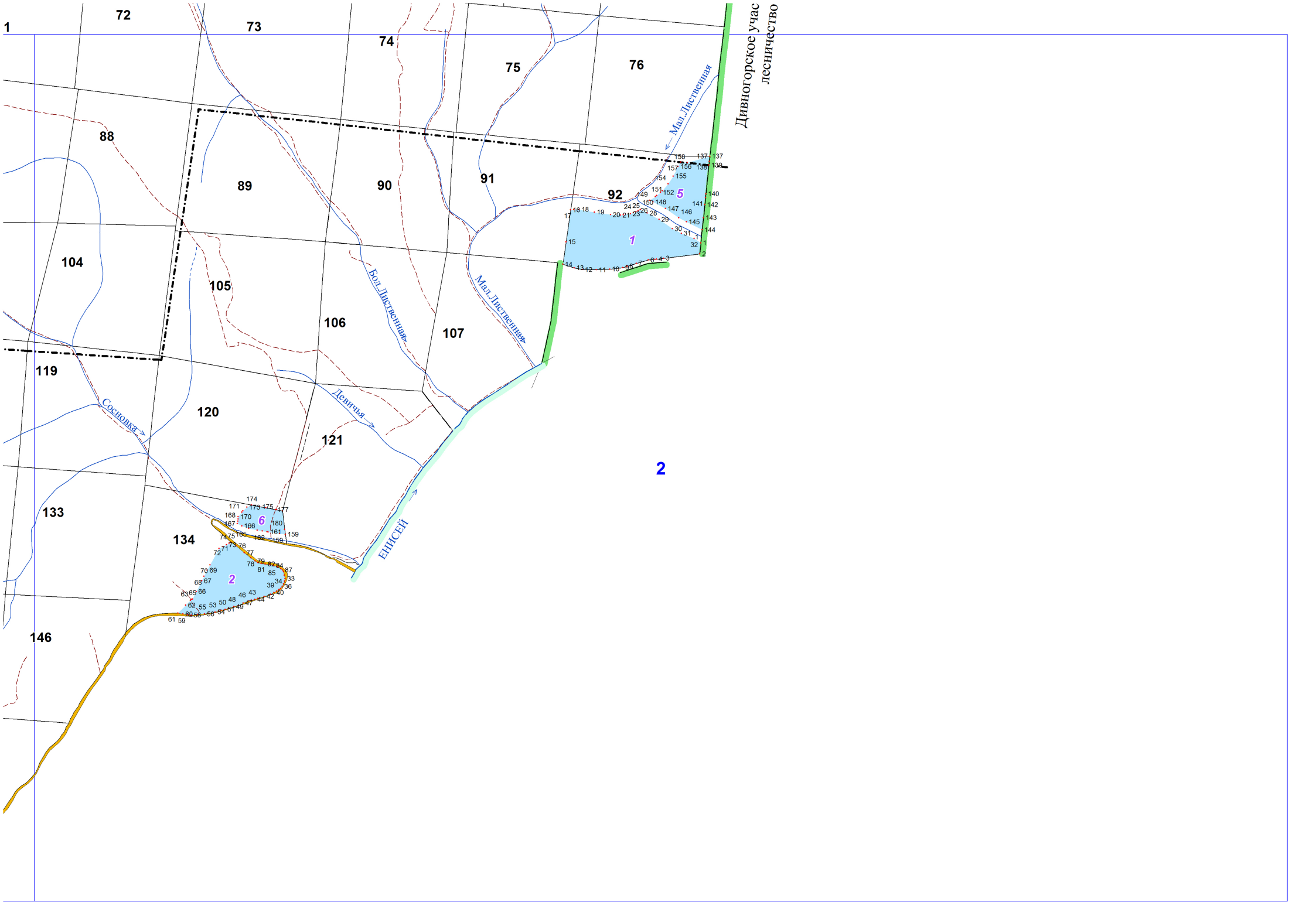
- II** Емельяновский муниципальный район

- IV** земли муниципального образования
 г. Дивногорск



Красноярское лесничество

Дивногорское участковое



Дивногорское учас
лесничество

2

92

1

134

6

2