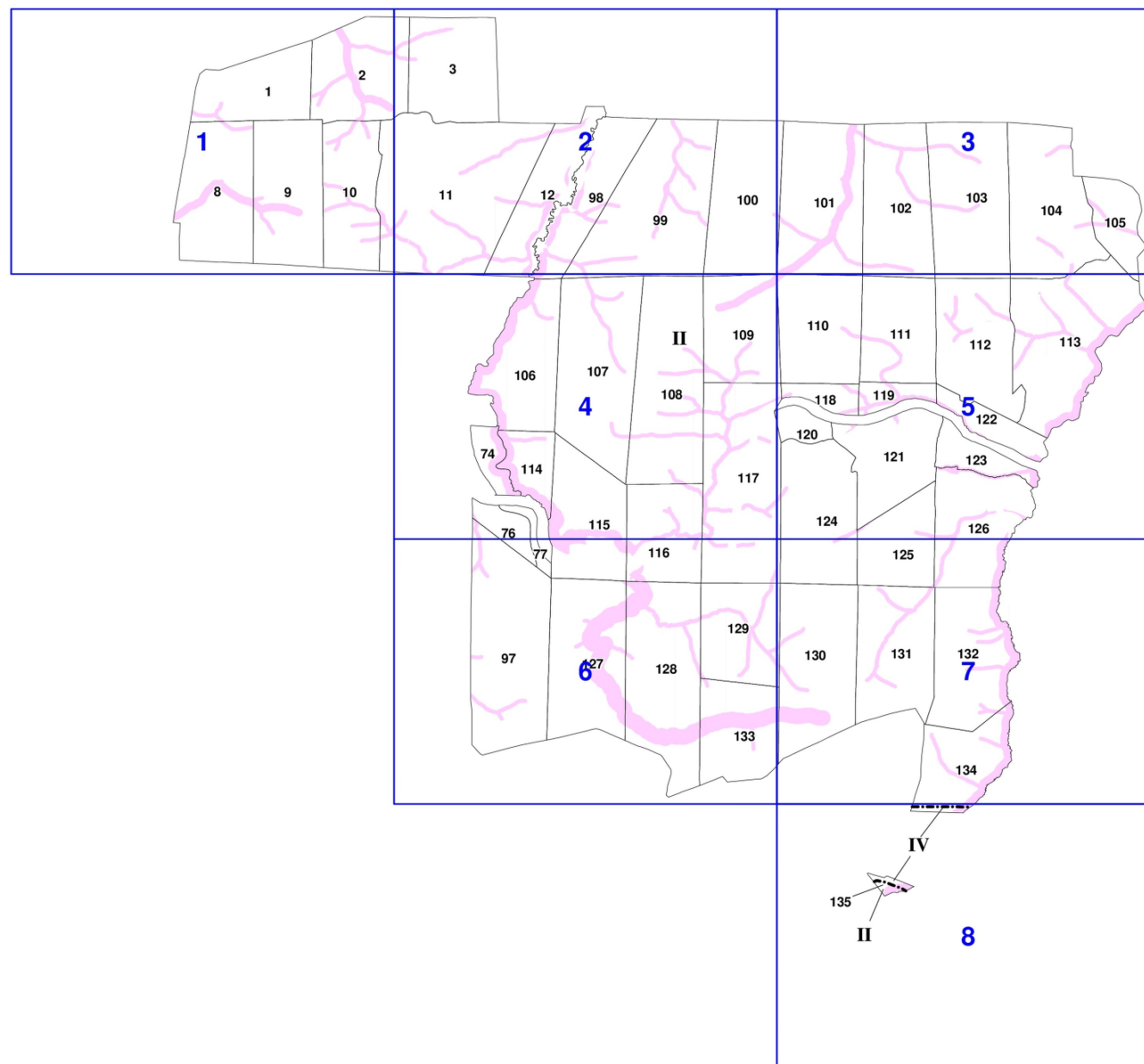


**Графическое описание местоположения границ земель, на которых располагаются
леса, расположенные в водоохранных зонах, на территории
Зелеевского участкового лесничества Мининского лесничества Красноярского края**

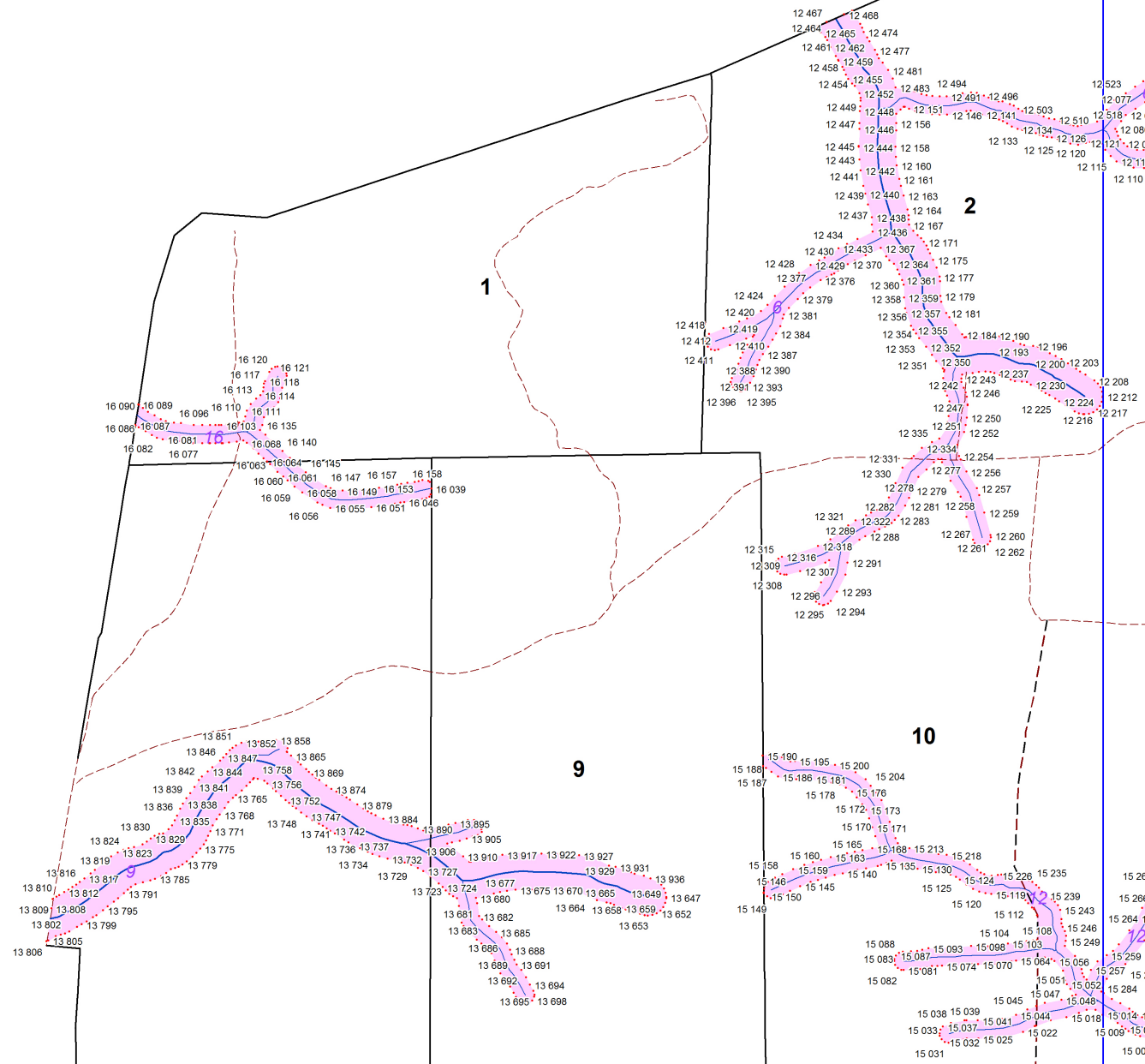
Приложение № 26 к приказу Рослесхоза
от 28.02.2023 № 329



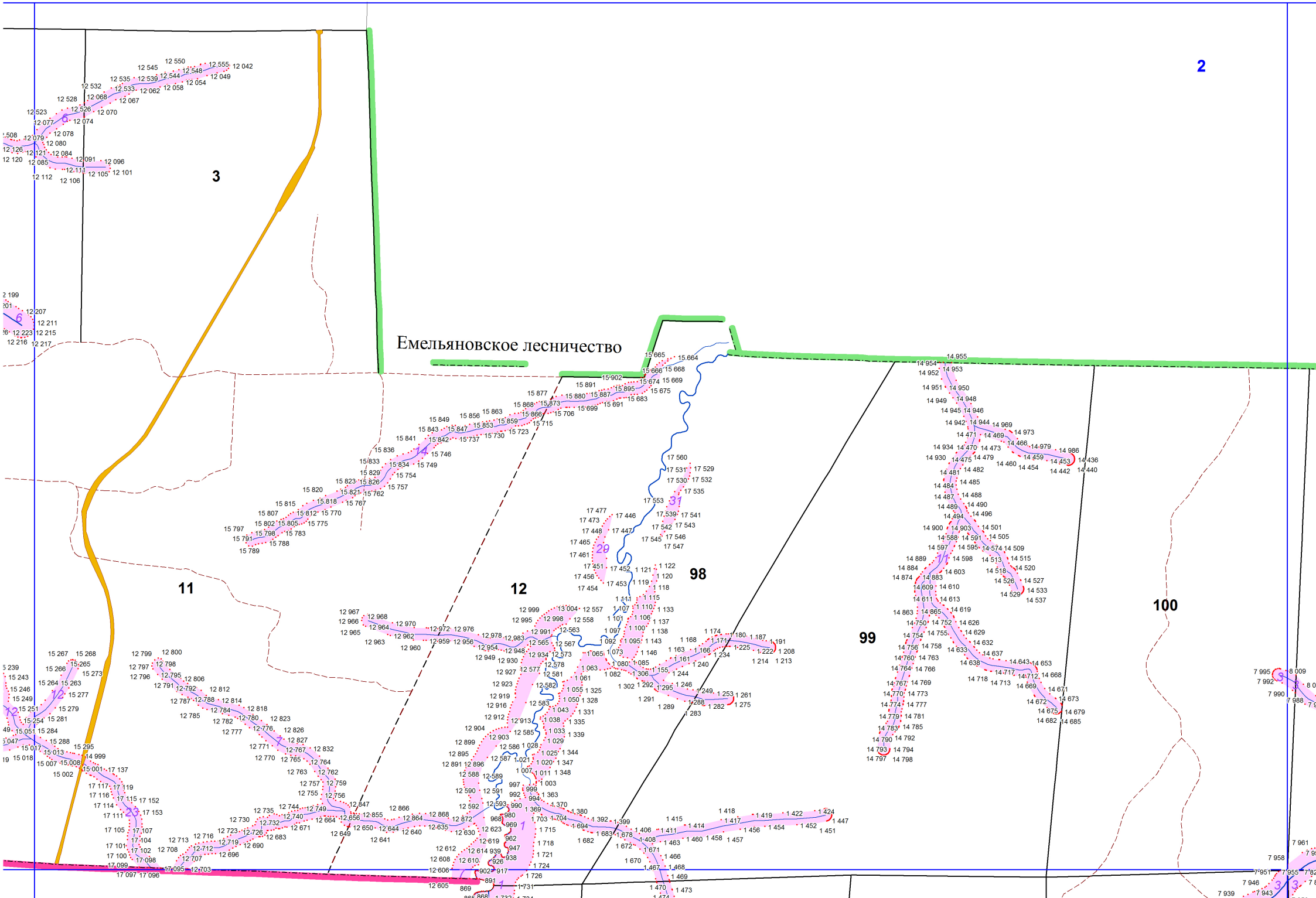
Условные обозначения:

- 1** номера листов
- 3** номера контуров
- 37** номера лесных кварталов
- границы лесных кварталов
- границы листов
- границы категории защитных лесов
- 88 номера характерных точек границ объекта
- границы районов

- II** Емельяновский
- IV** Земли муниципального образования г. Дивногорска



Козульский муниципальный район



2

3

11

Емельяновское лесничество

98

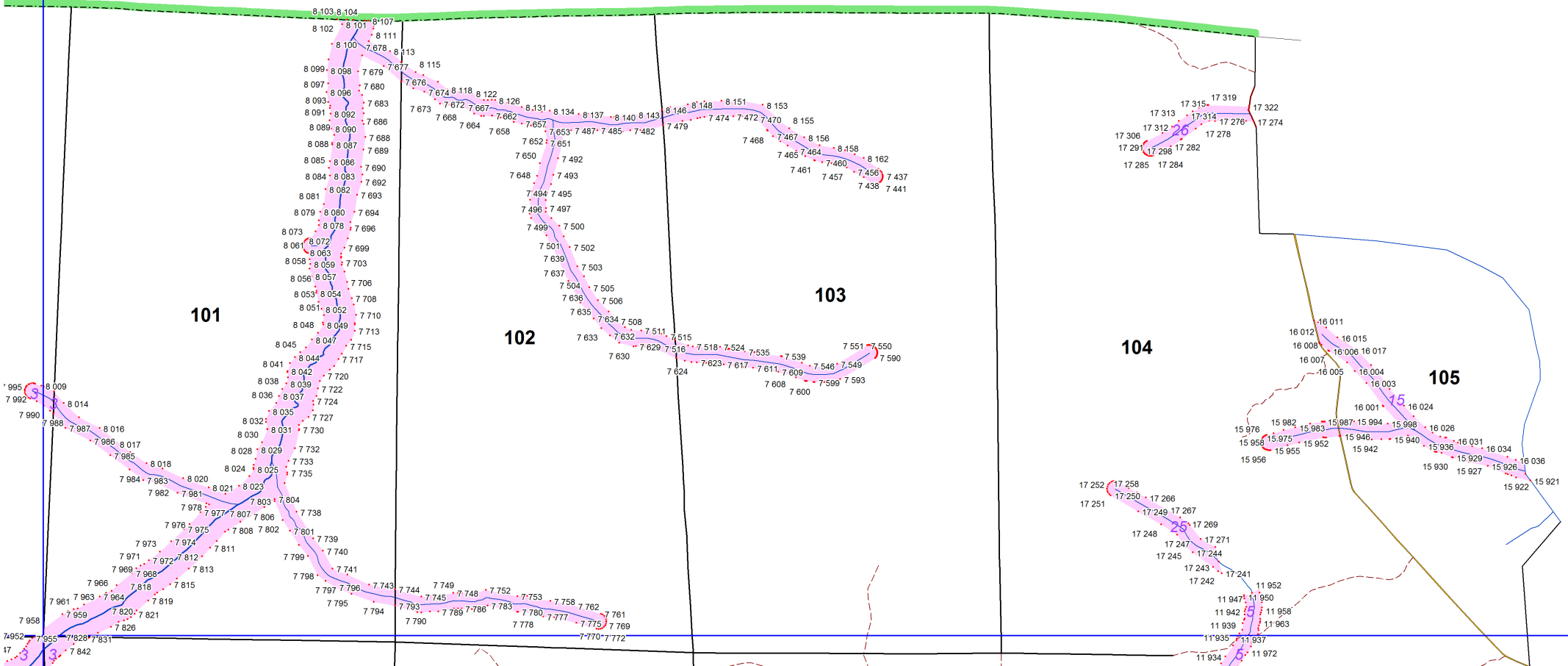
12

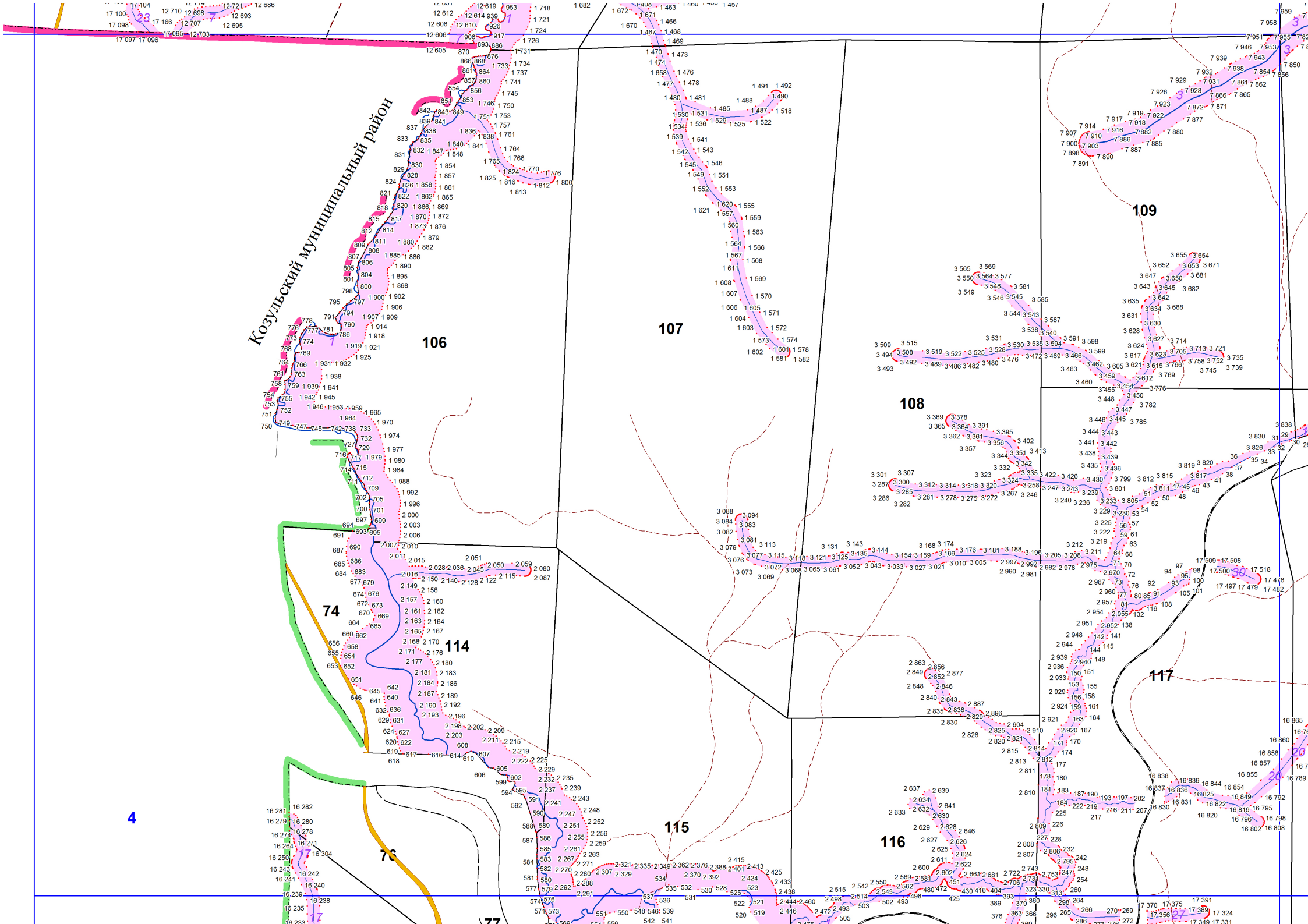
99

100

105

Емельяновское лесничество





Козульский муниципальный район

4

106

107

108

109

74

75

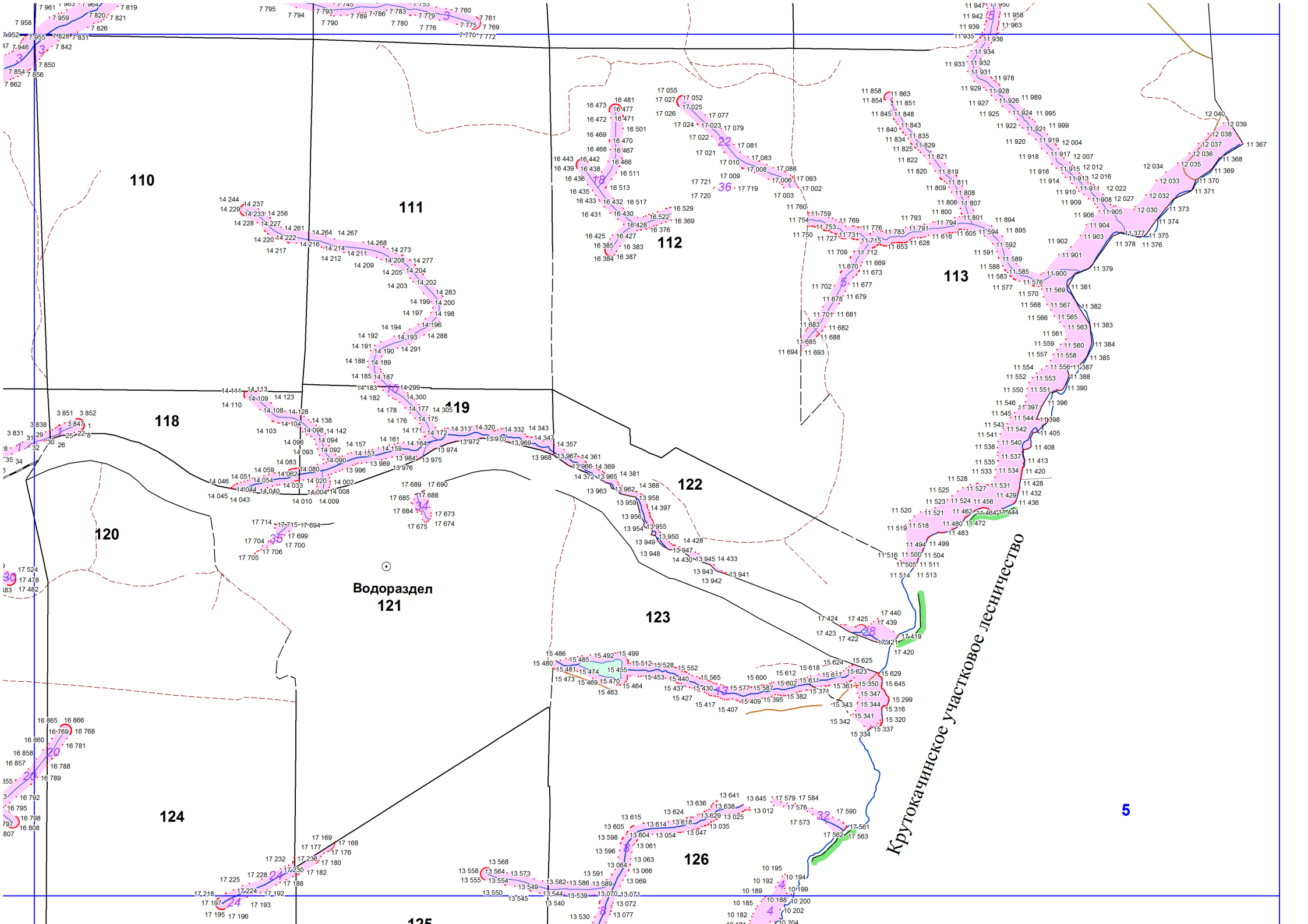
114

115

116

117

77



110

111

112

113

118

119

122

120

Водораздел
121

123

Крутокачинское участковое лесничество

124

126

125

5

6

Козульское лесничество

Бирюсинское участковое лесничество

77

Зеледево

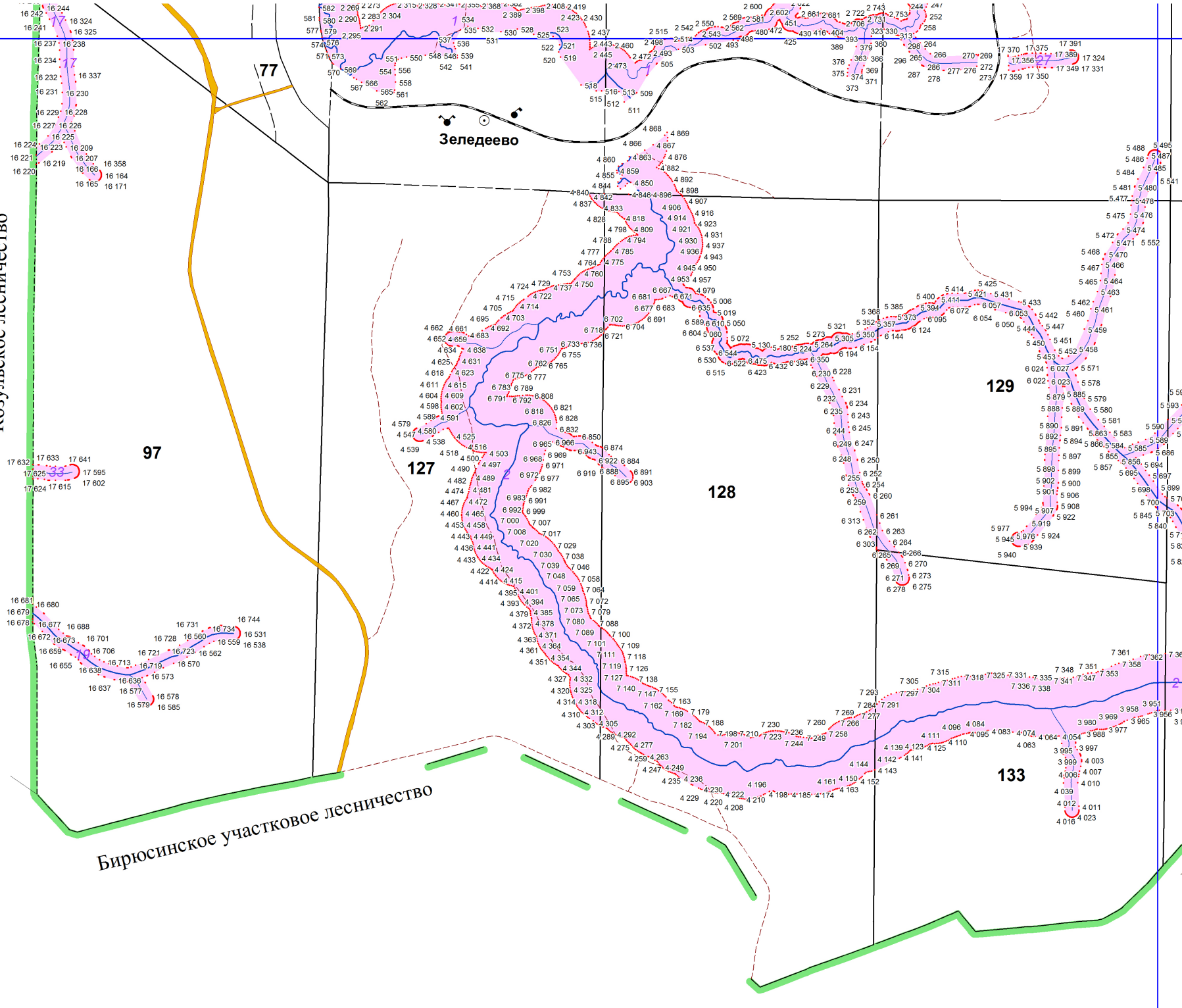
97

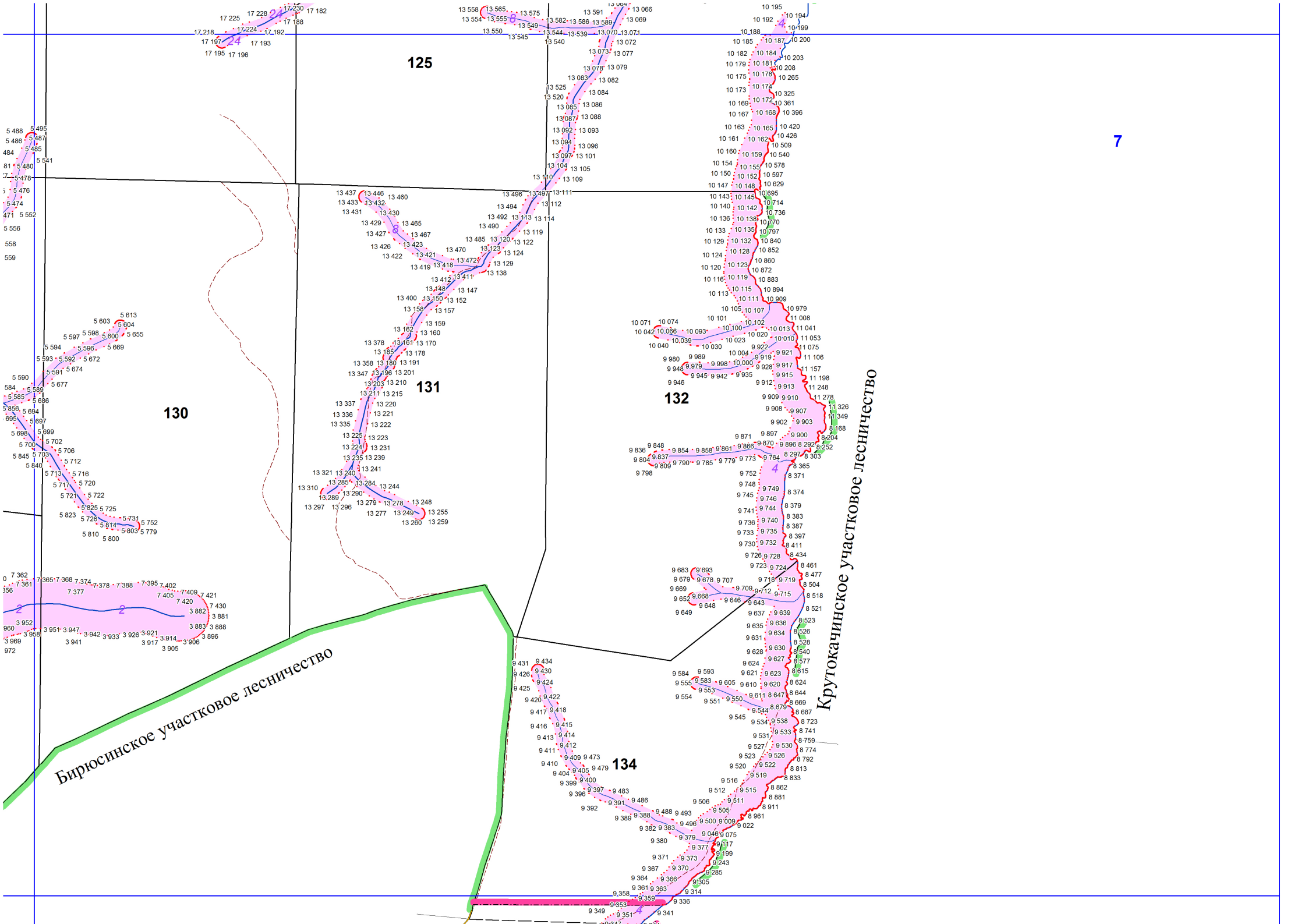
127

128

129

133





125

130

131

132

134

7

Бирюсинское участковое лесничество

Крутокачинское участковое лесничество

