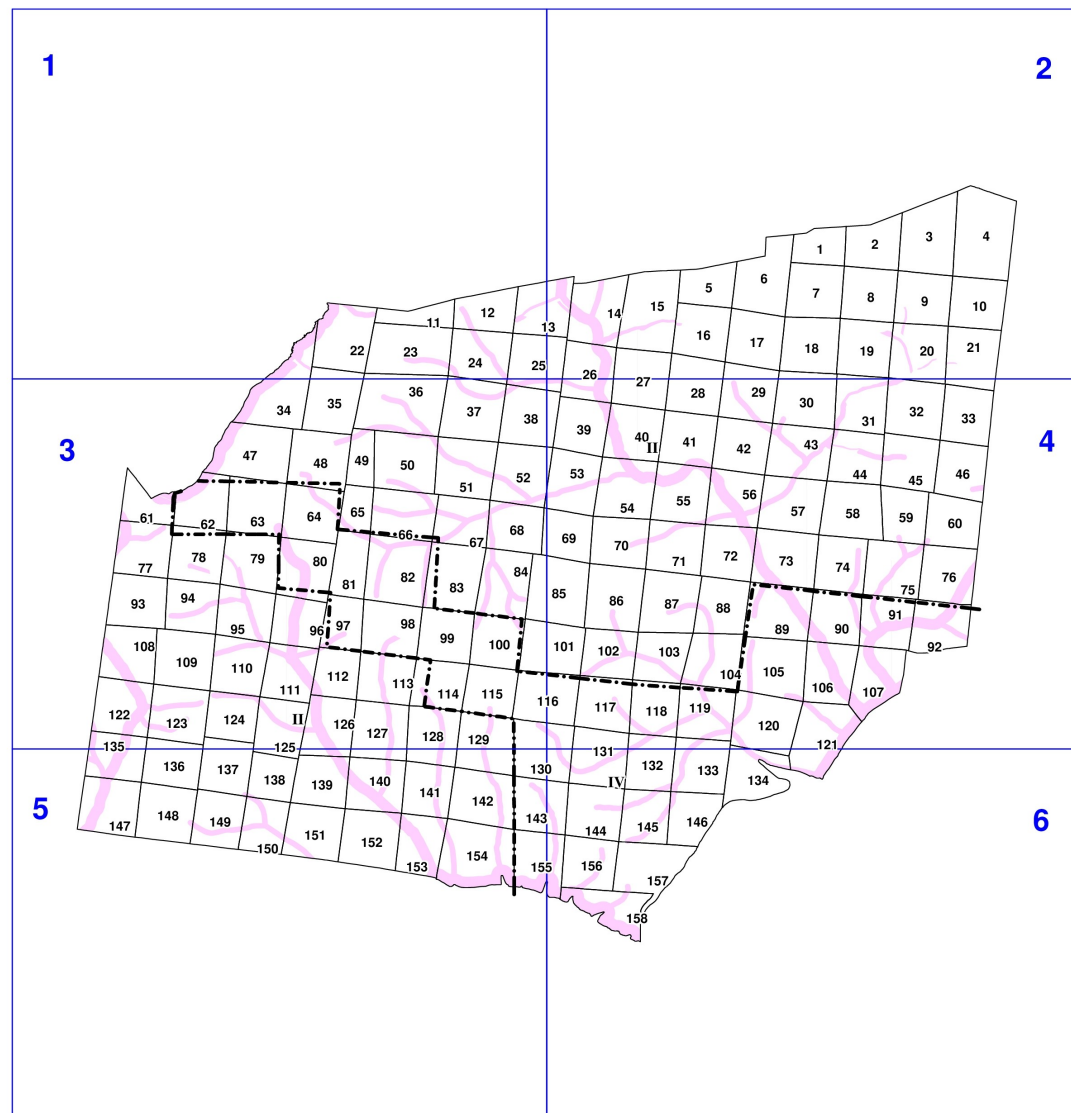


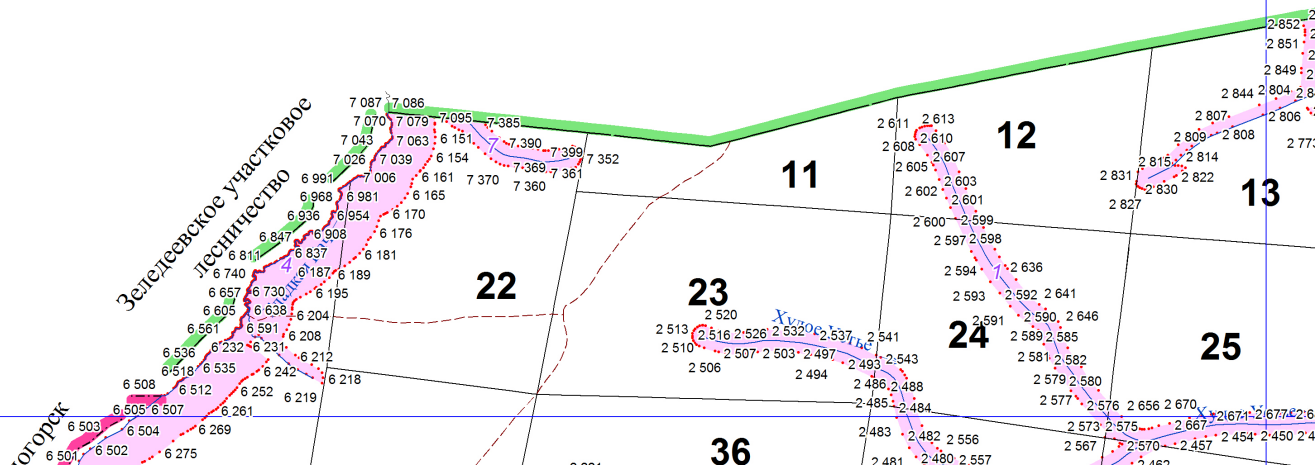
**Графическое описание местоположения границ земель,
на которых располагаются леса,
расположенные в водоохранных зонах,
на территории Шумихинского участкового лесничества
Мининского лесничества
Красноярского края**

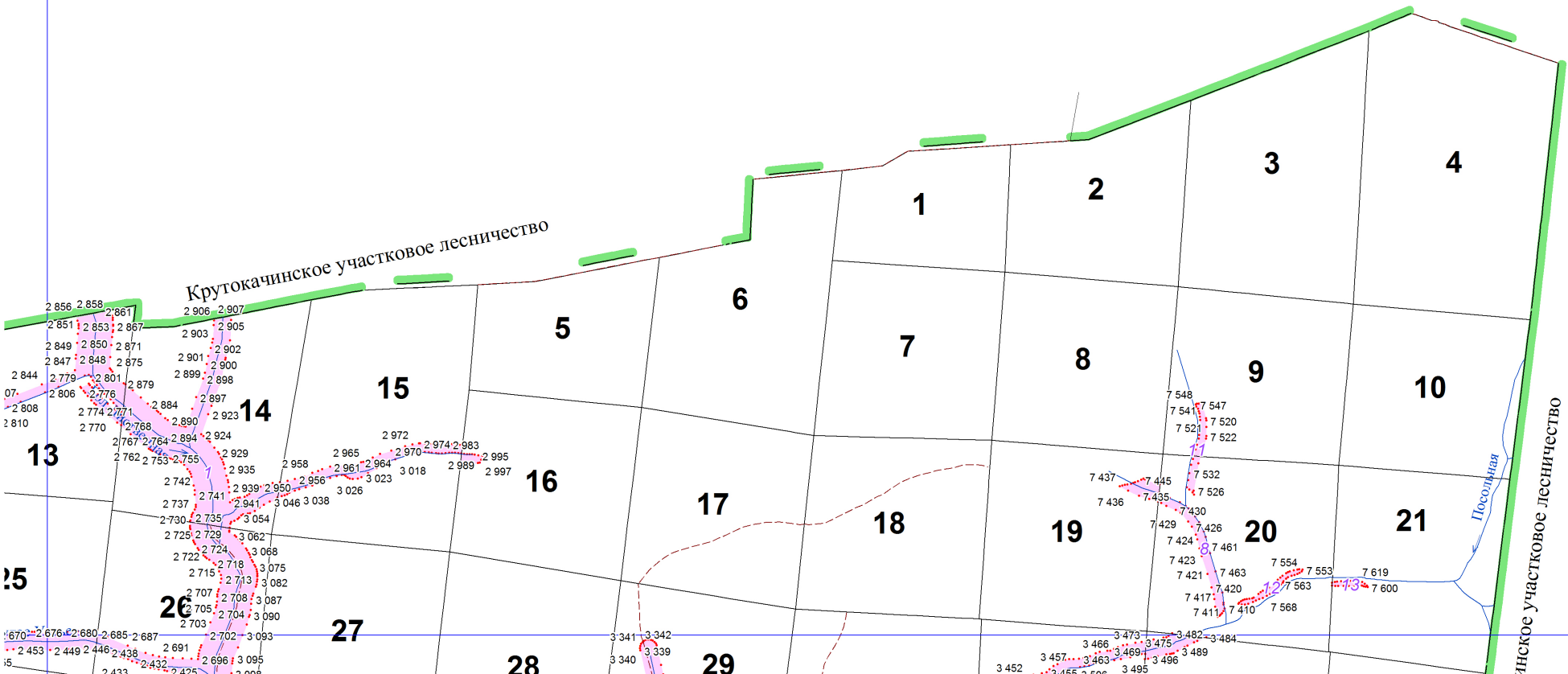
Приложение № 54 к приказу Рослесхоза
от 28.02.2023 № 329



Условные обозначения:

- 1** номера листов
- 3** номера контуров
- 37** номера лесных кварталов
- границы лесных кварталов
- границы листов
- границы категории защитных лесов
- 88 номера характерных точек границ объекта
- - - границы районов
- II Емельяновский муниципальный район
- IV земли муниципального образования г. Дивногорск





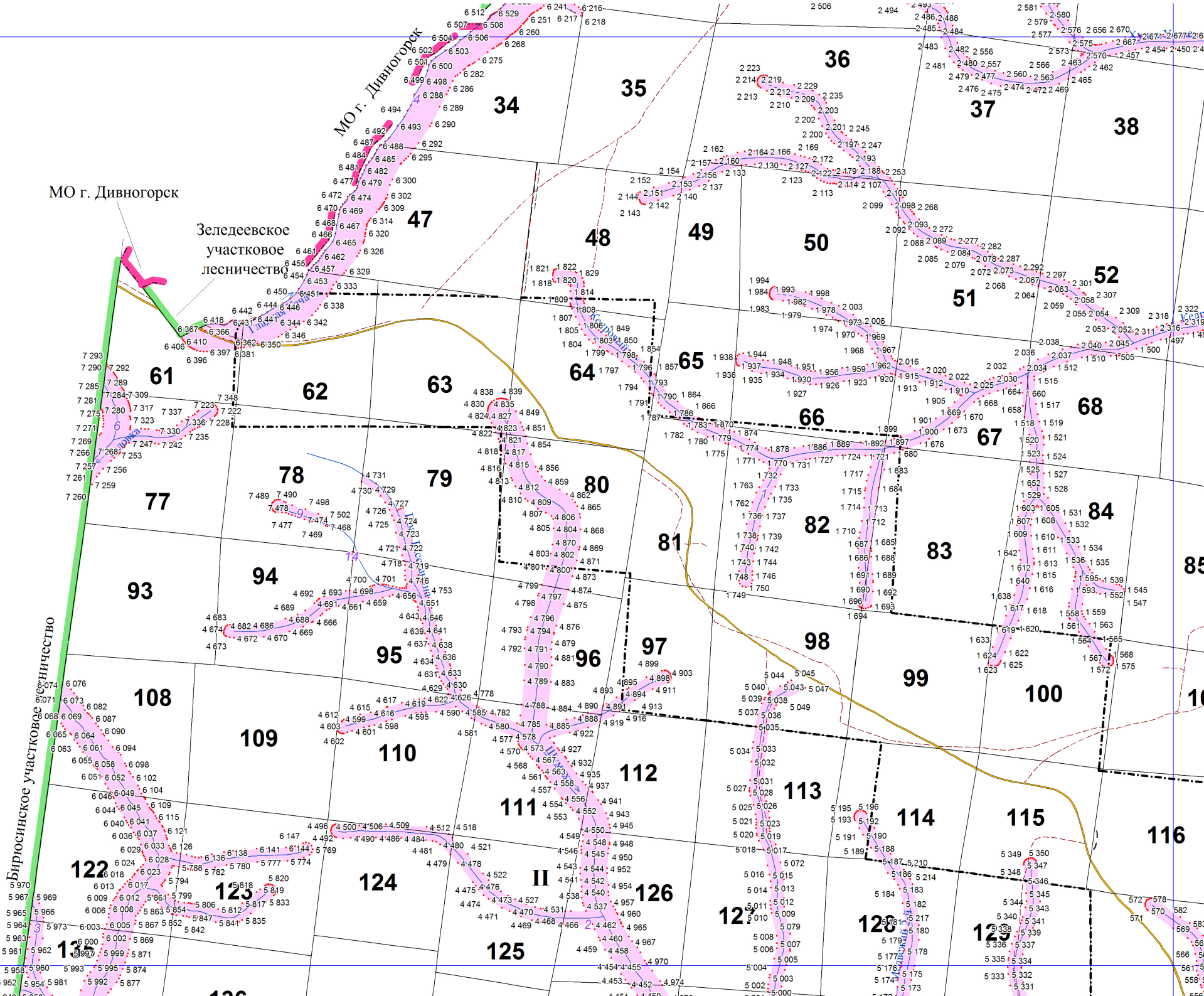
3

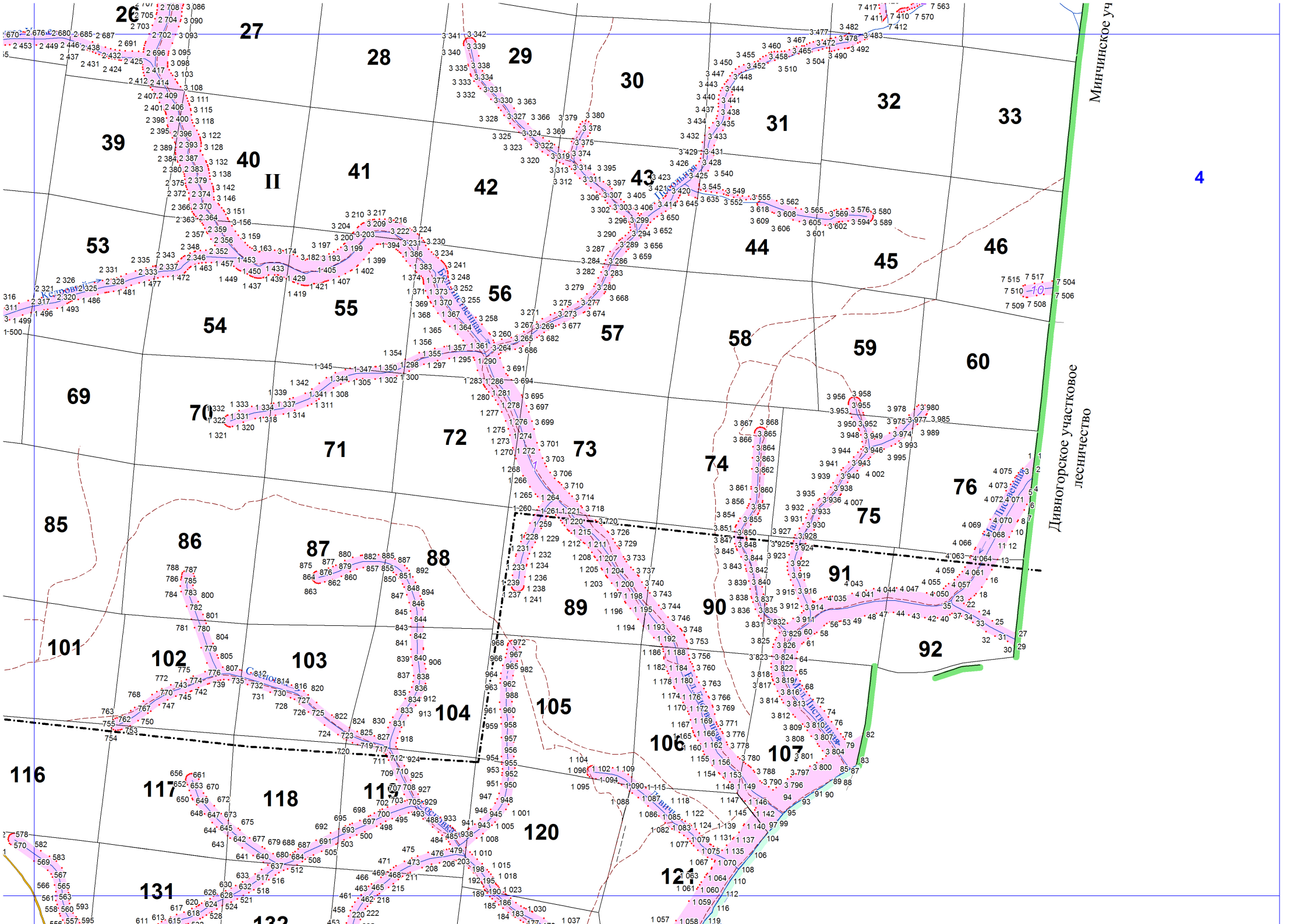
МО г. Дивногорск

Зеледеевское
участковое
лесничество

Бирюсинское участковое
лесничество

МО г. Дивногорск





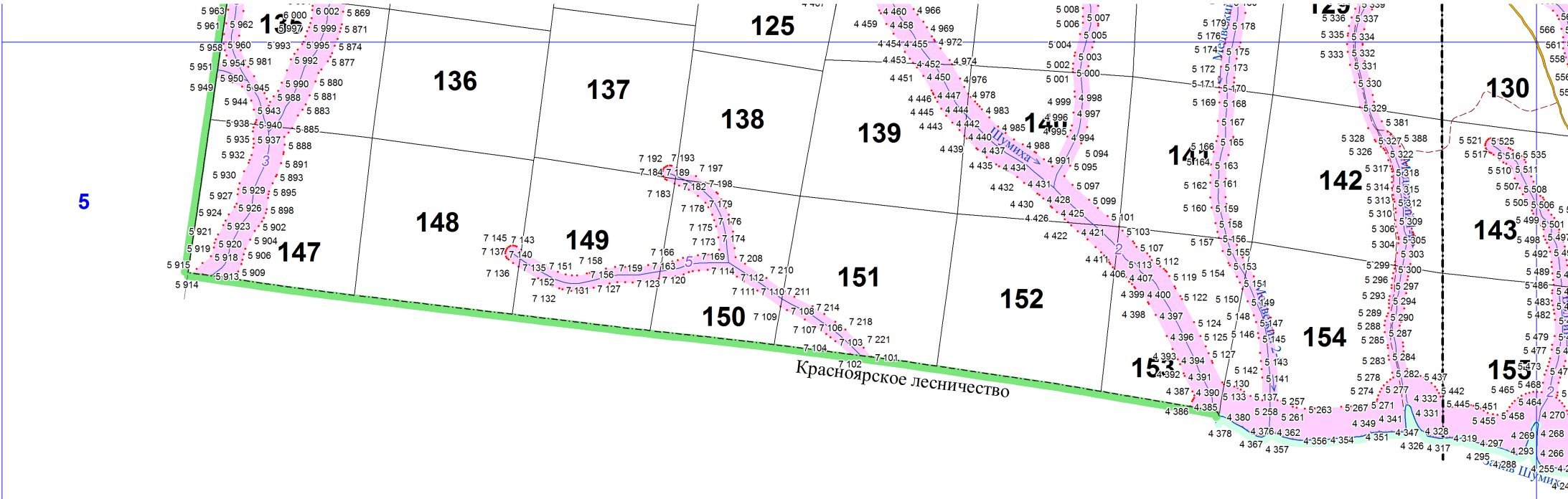
Минчинское уч.

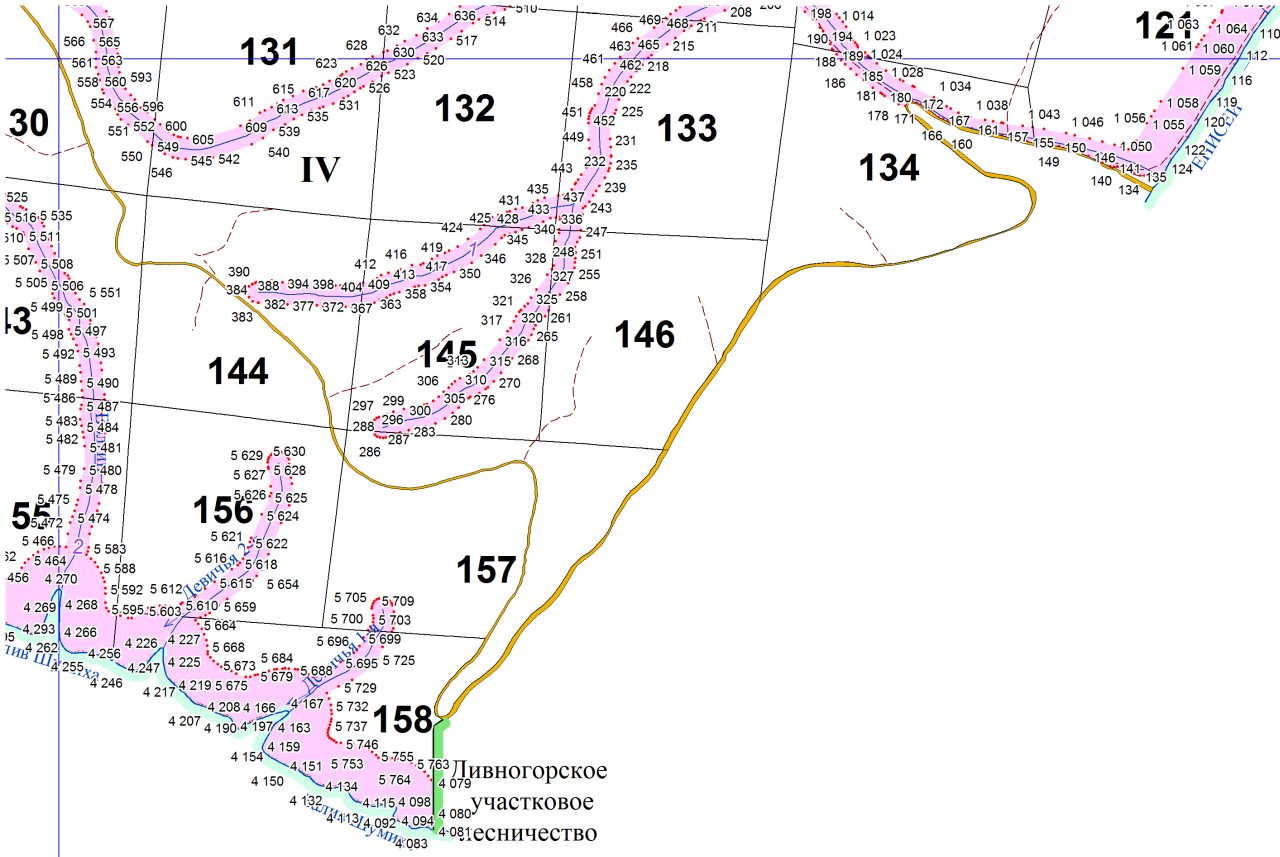
Дивногорское участковое
лесничество

4

II

26 27 28 29 30 31 32 33 39 40 41 42 43 44 45 46 53 54 55 56 57 58 59 60 69 70 71 72 73 74 75 76 77 78 79 80 81 82 83 84 85 86 87 88 89 90 91 92 101 102 103 104 105 106 107 108 109 110 111 112 113 114 115 116 117 118 119 120 121 122 131 132





Ливногорское
участковое
общество