

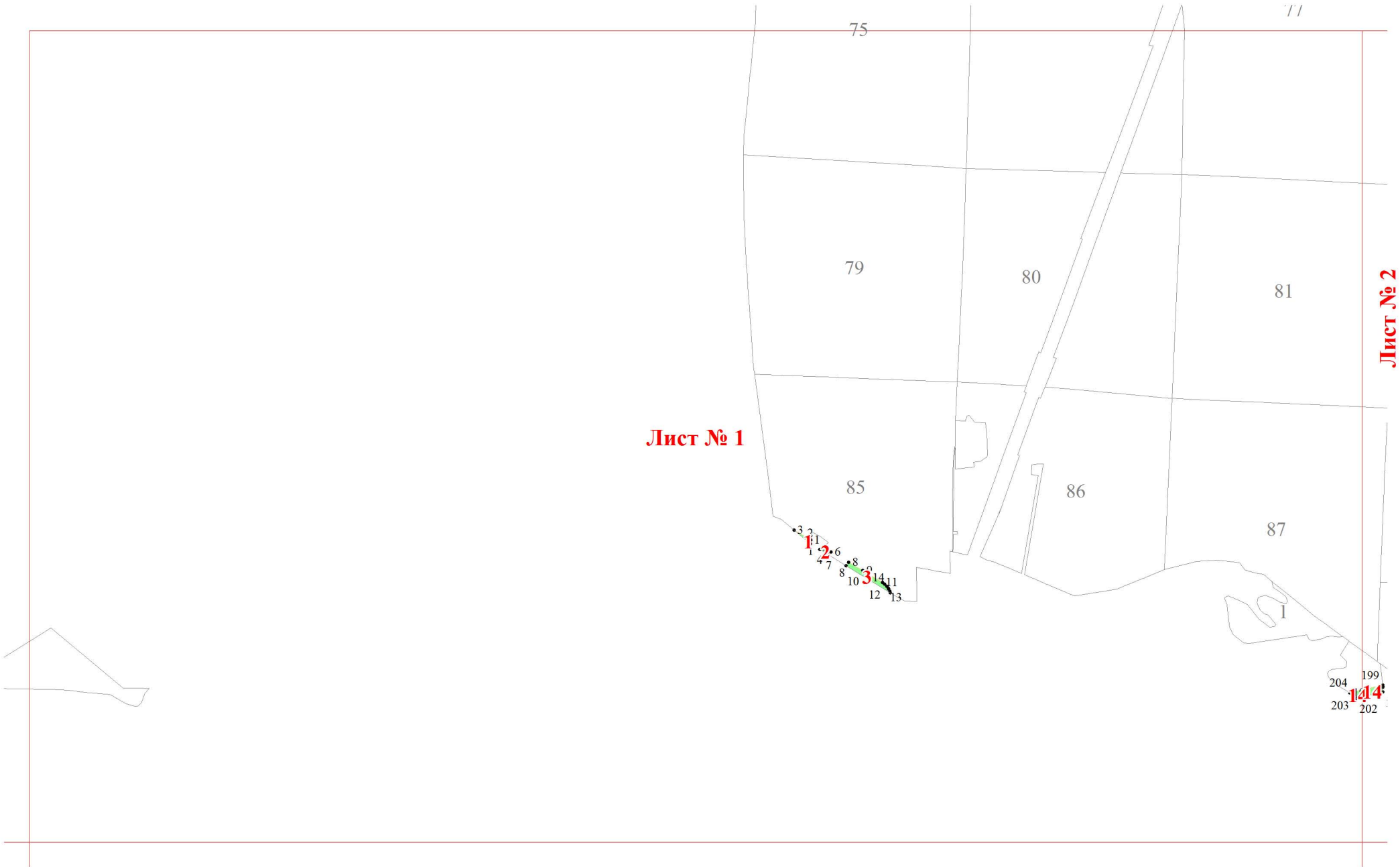
Графическое описание местоположения границ земель, на которых  
располагаются леса, выполняющие функции защиты природных и иных  
объектов (леса, расположенные в защитных полосах лесов), на территории  
Негинского участкового лесничества Суземского лесничества Брянской  
области

Приложение № 14 к приказу Рослесхоза  
от 28.02.2023 № 250

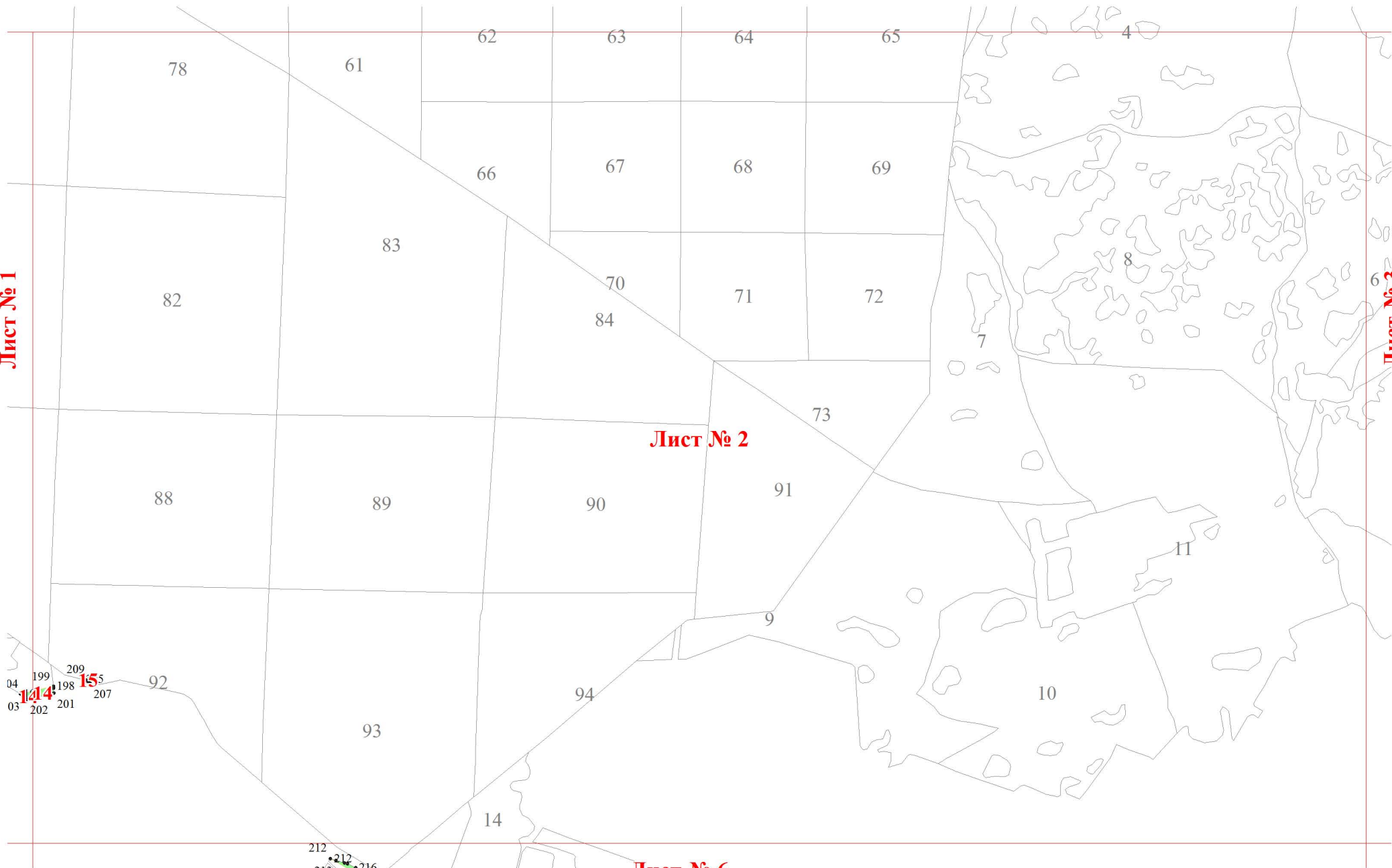


Используемые условные знаки и обозначения:

- 25 Границы и номера лесных кварталов
- 7 Номера участков
- 10 • Номера характерных точек границ объекта
- Лист № 1 Границы и номера листов
- Границы категорий защитных лесов



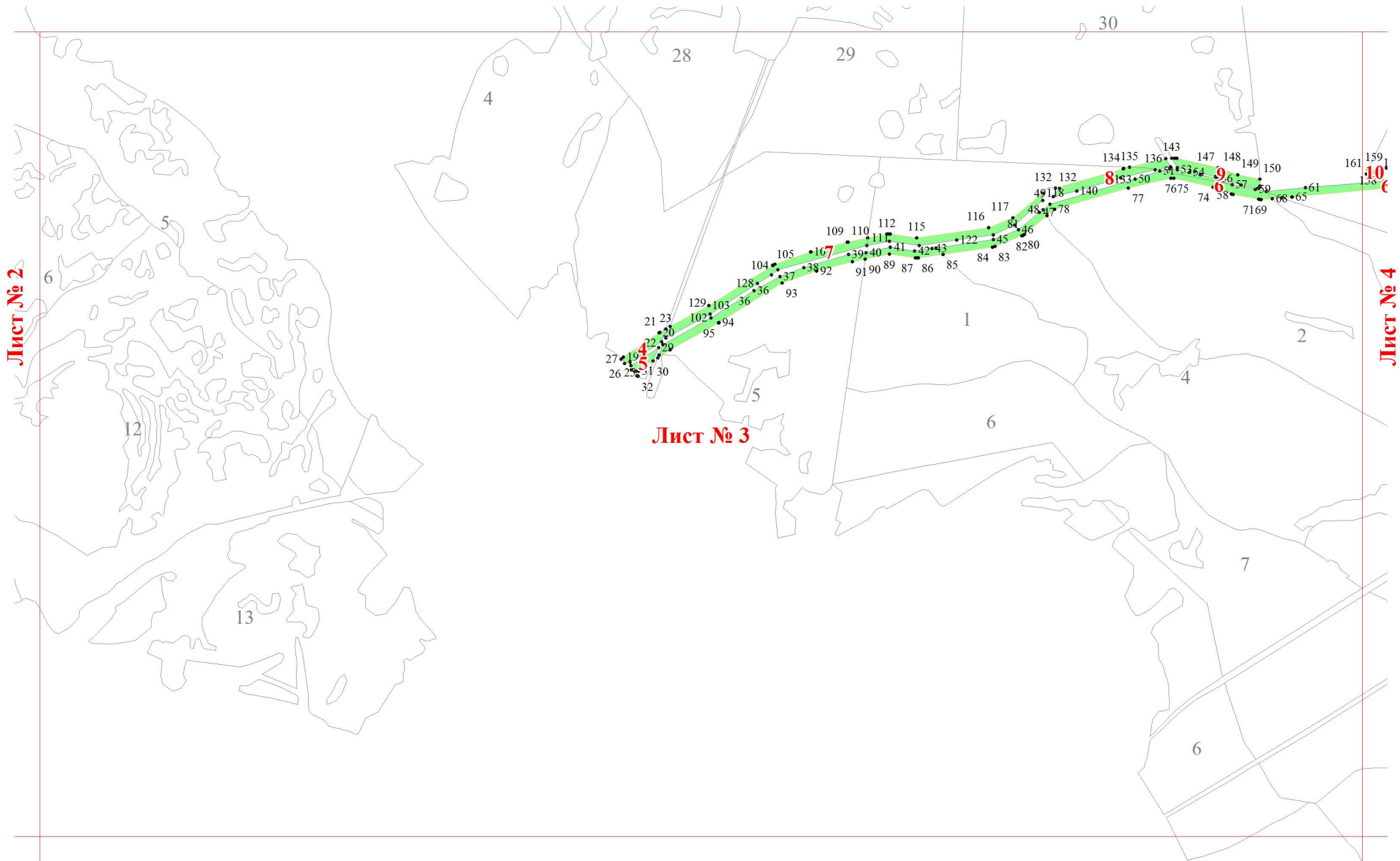
Лист № 1



Лист № 2

Лист № 3

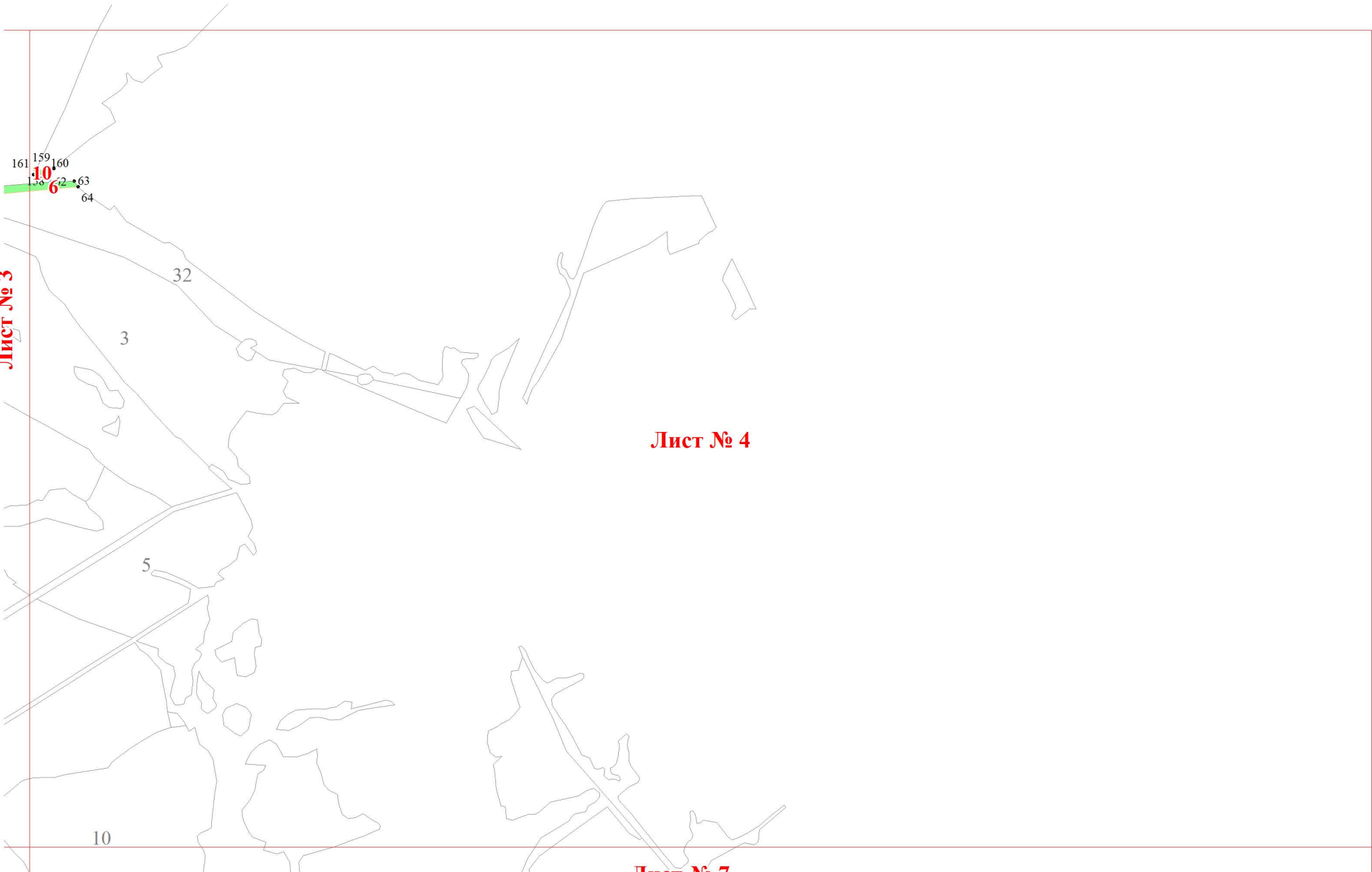
Лист № 6

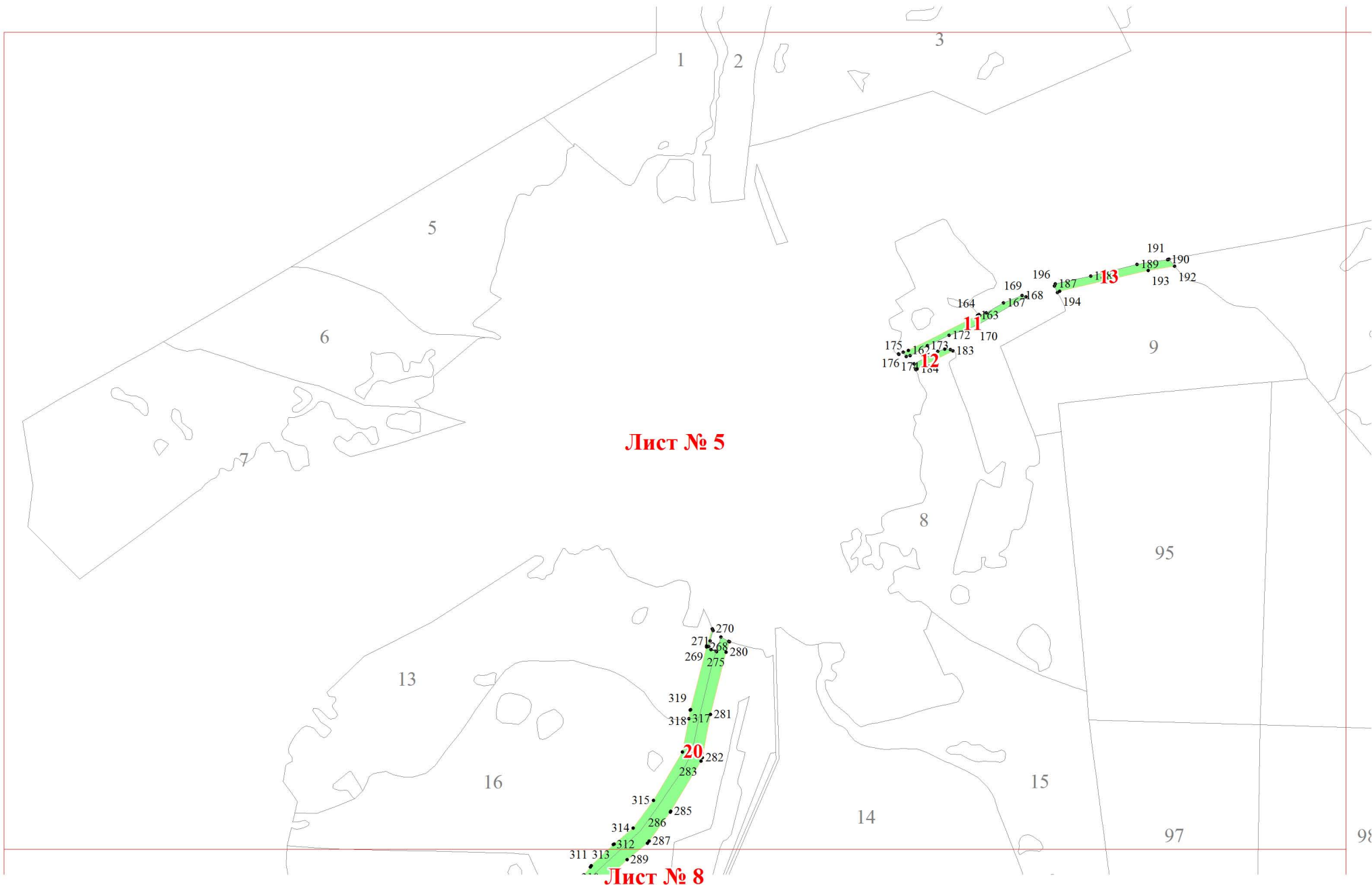


Лист № 2

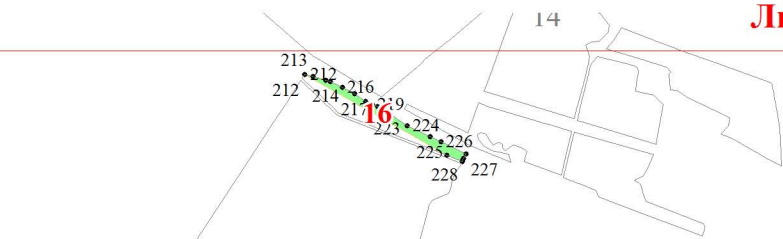
Лист № 3

Лист № 4

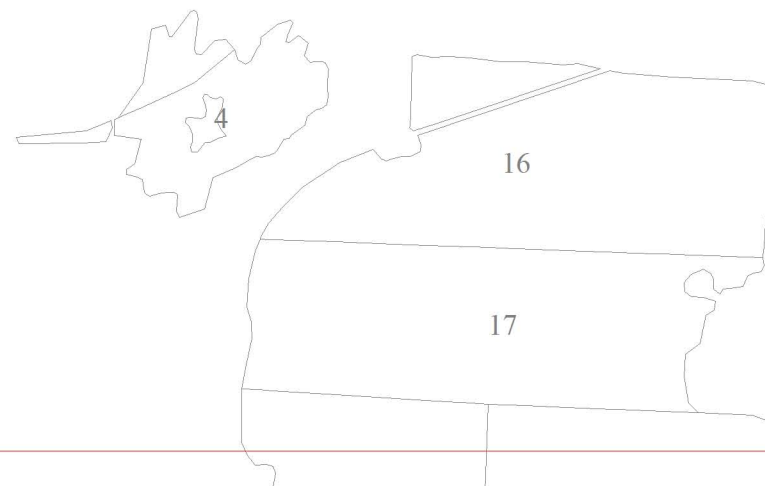




Лист № 2



Лист № 6



**Лист № 4**

232 246  
240 232 234  
243 235 237  
238

**17 18**

267 320 323  
256 255 257 259  
264 262 261 260

**Лист № 7**

10

11

8

12

