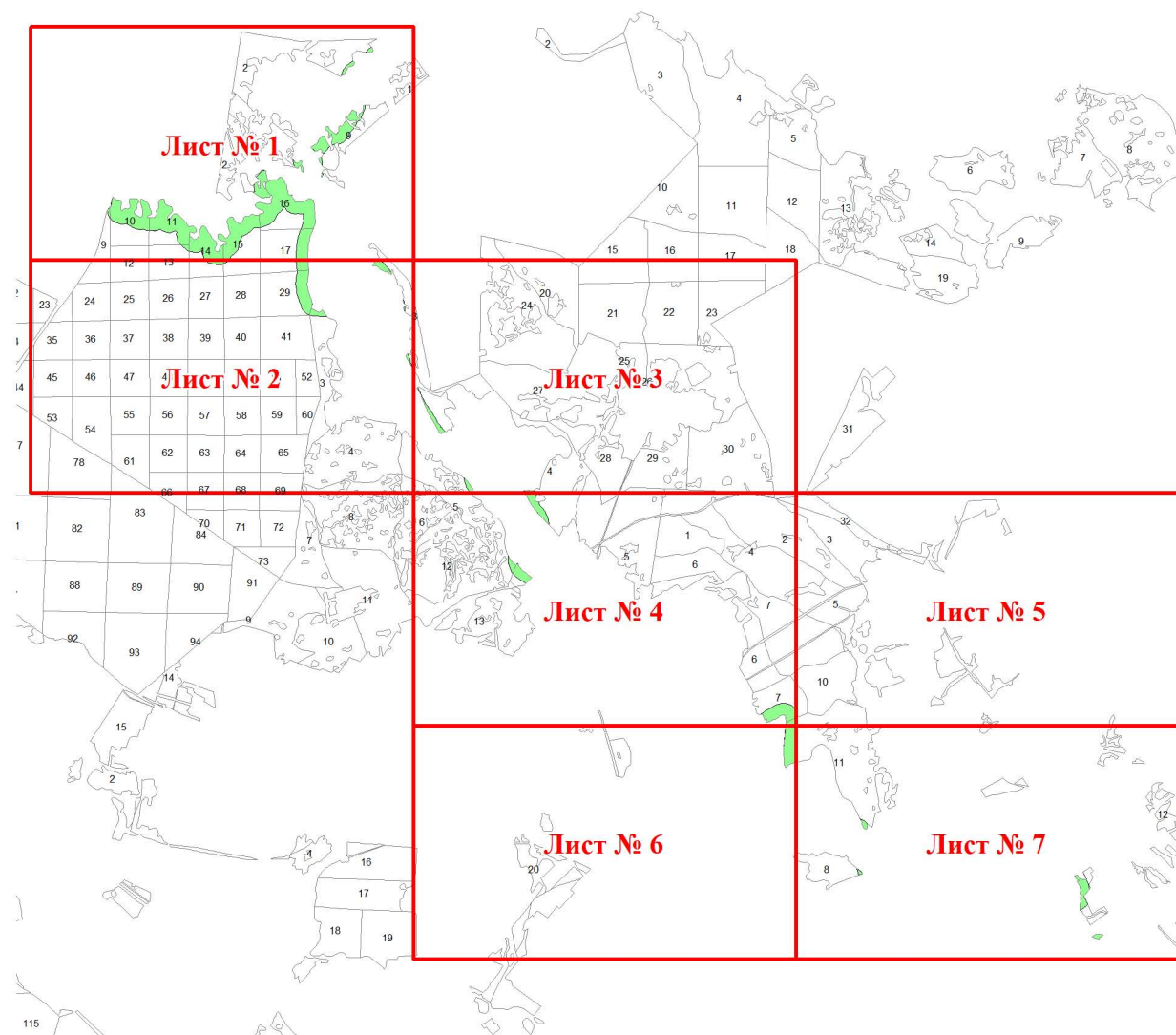


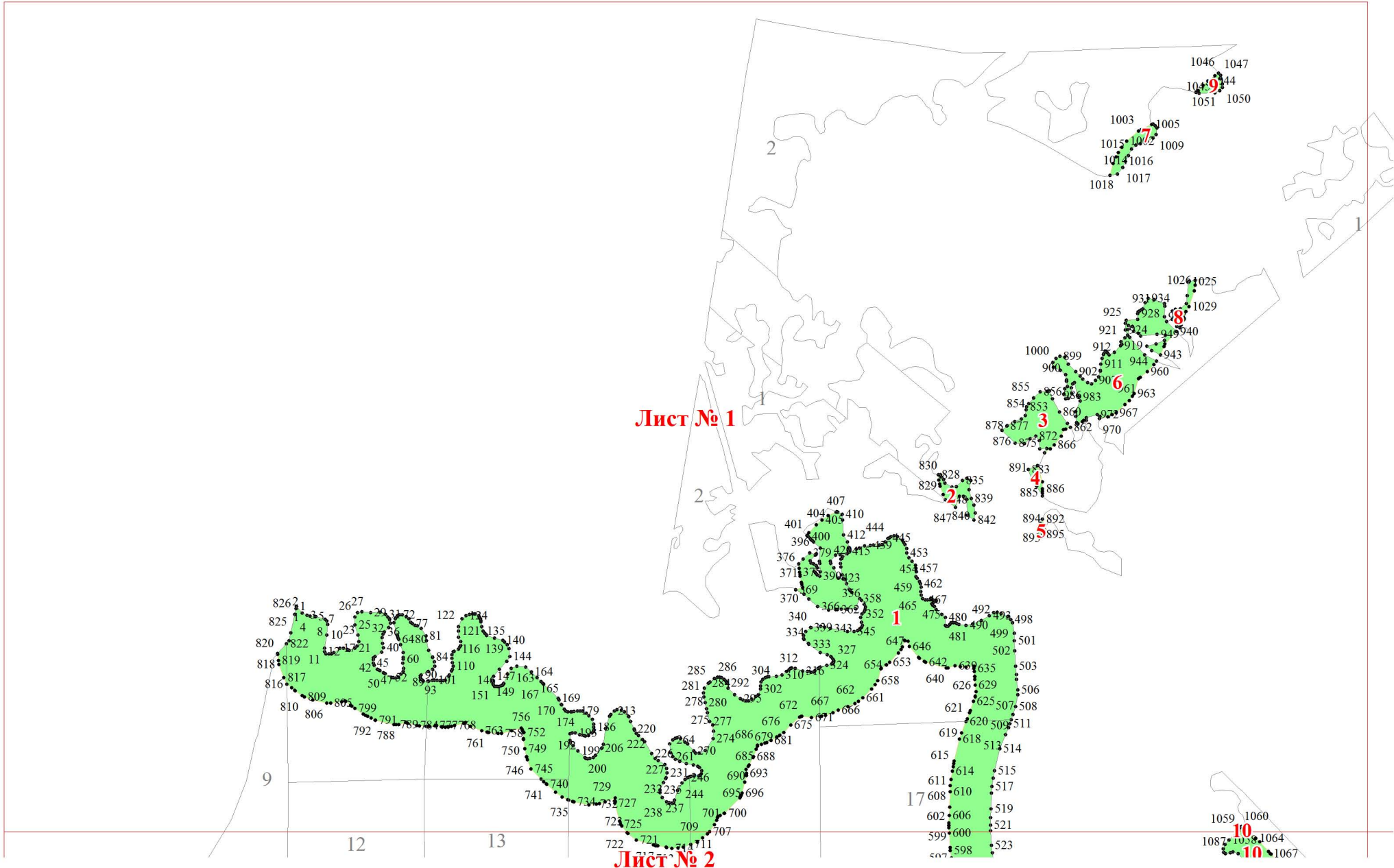
**Графическое описание местоположения границ земель, на которых
располагаются особо защитные участки лесов «полосы лесов по берегам
рек или иных водных объектов, заселенных бобрами», на территории
Негинского участкового лесничества Суземского лесничества Брянской
области**

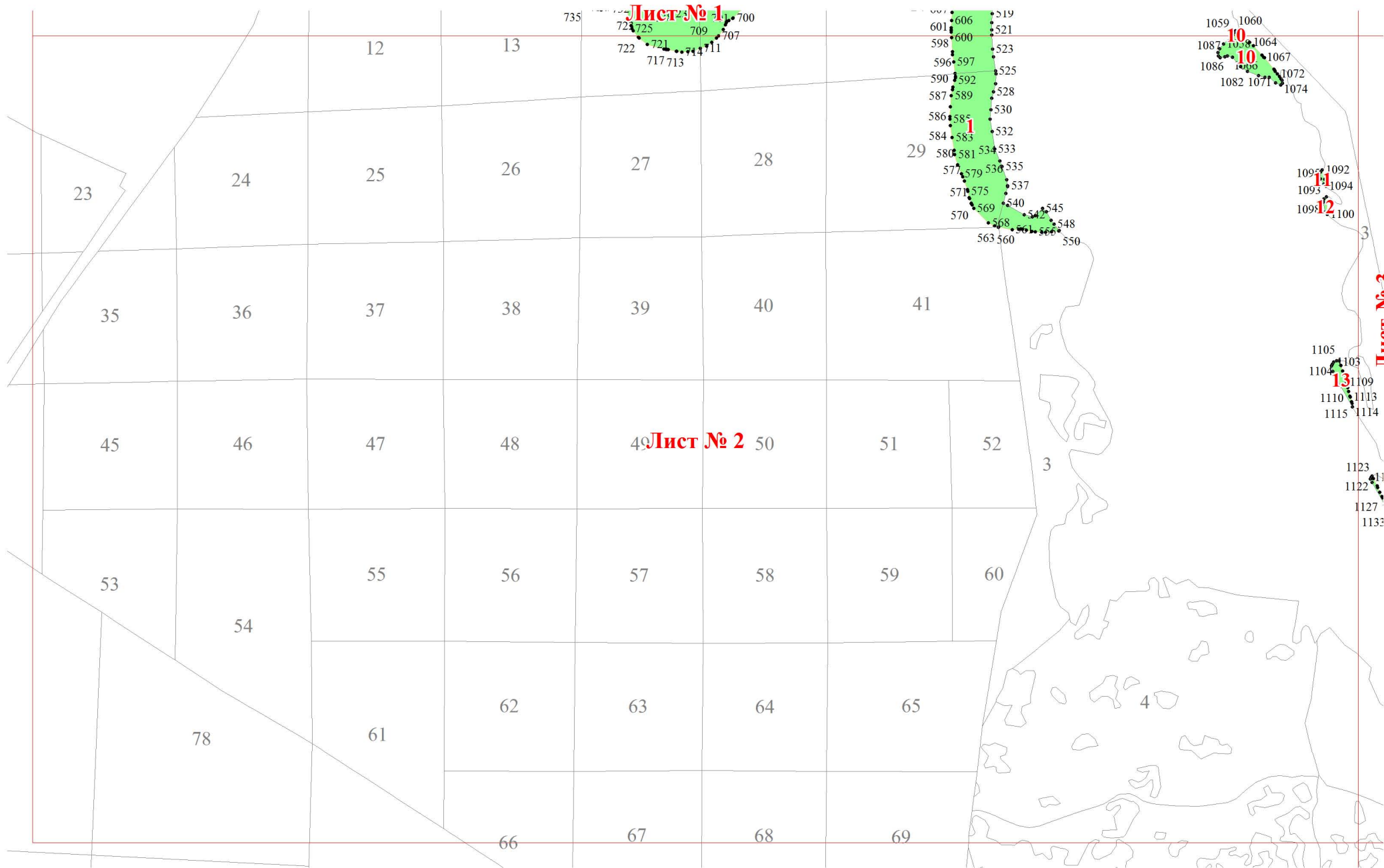
Приложение № 53 к приказу Рослесхоза
от 28.02.2023 № 250

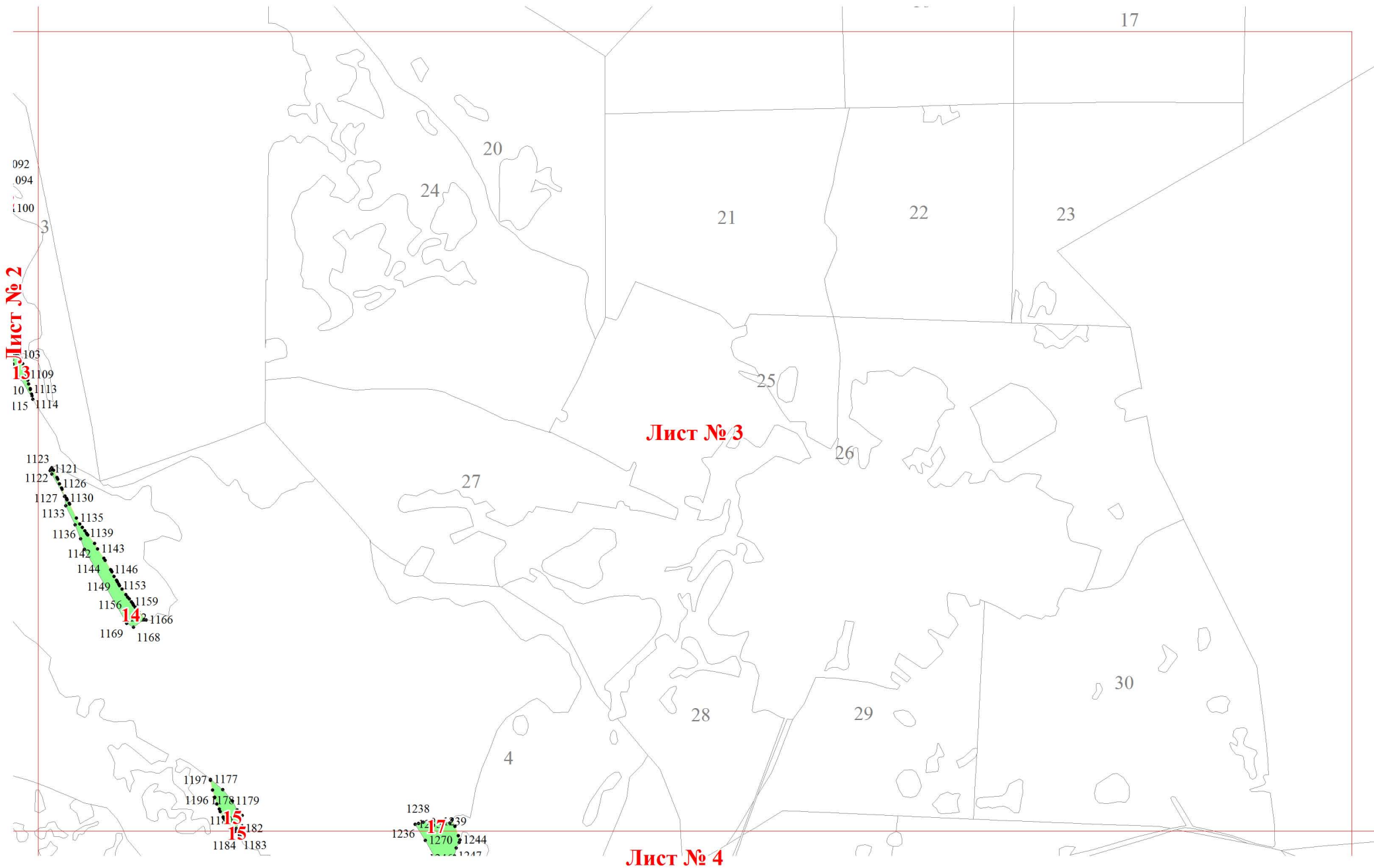


Используемые условные знаки и обозначения:

- | | |
|----------|---|
| 25 | Границы и номера лесных кварталов |
| 7 | Номера участков |
| 10 ● | Номера характерных точек границ объекта |
| Лист № 1 | Границы и номера листов |
| ■ | Границы особо защитных участков лесов |







Лист № 2

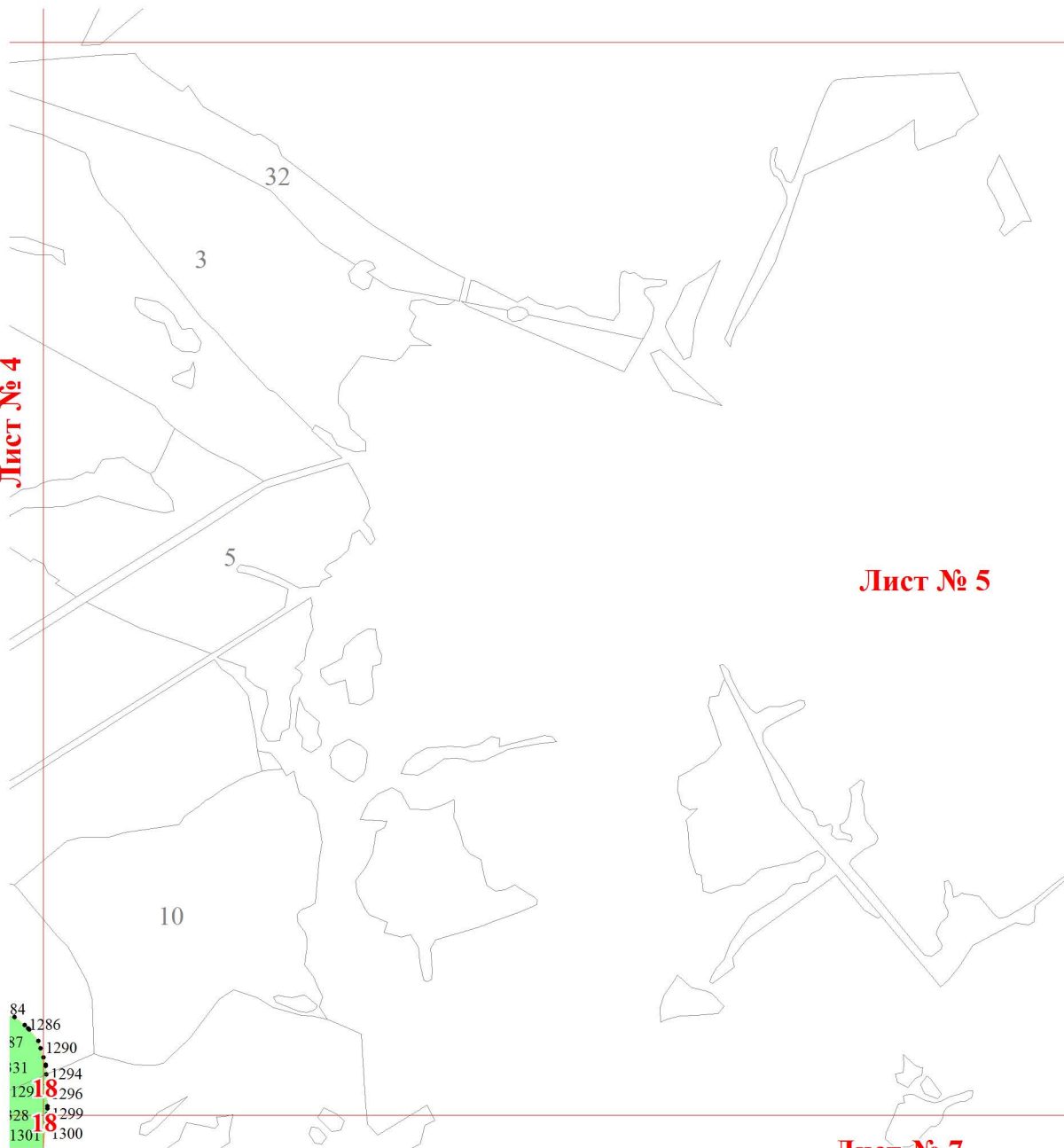
Лист № 3

Лист № 4

Лист № 5



Лист № 4



Лист № 5

84 1286
87 1290
31 1294
129 18 296
28 18 299
130 1300

Лист № 7

Лист № 4

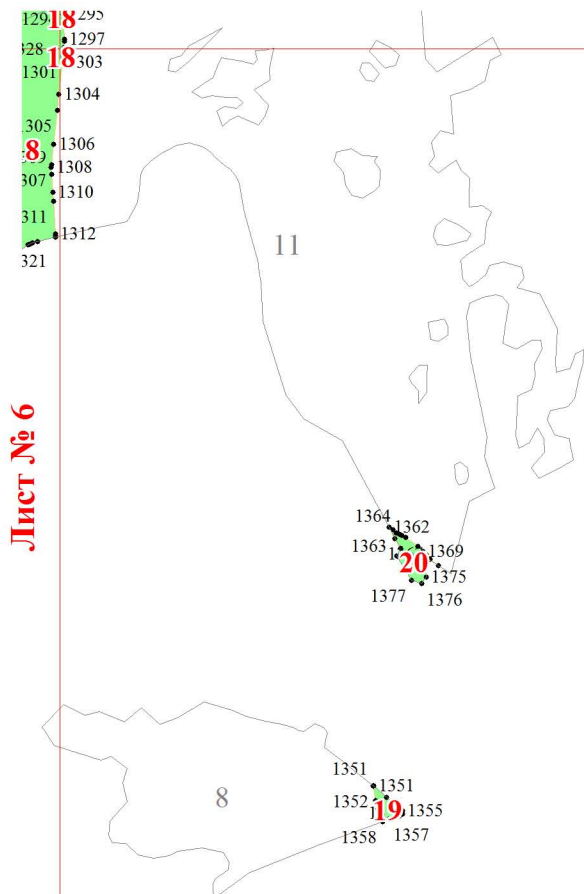
1340
1339
1338
1329
1328
1301
1305
1327
1309
1311
1323
1325
1321
1322
1291
129
130
1304
1306
1308
1310
1312

Лист № 7

Лист № 6

20

Лист № 5



Лист № 7

