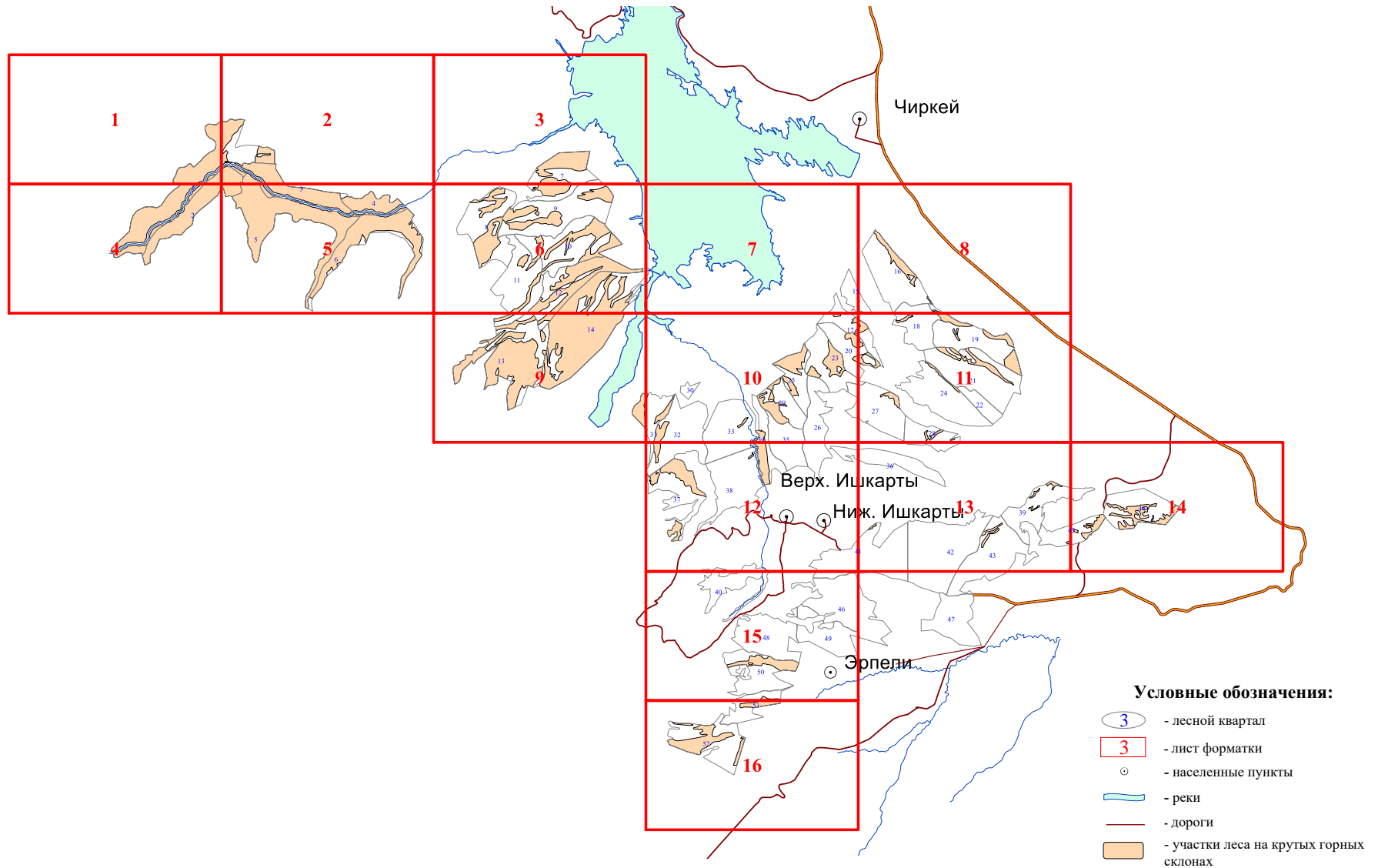
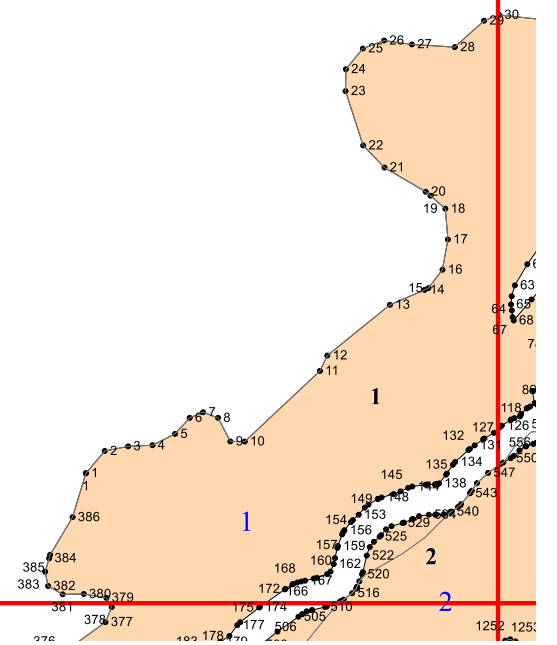


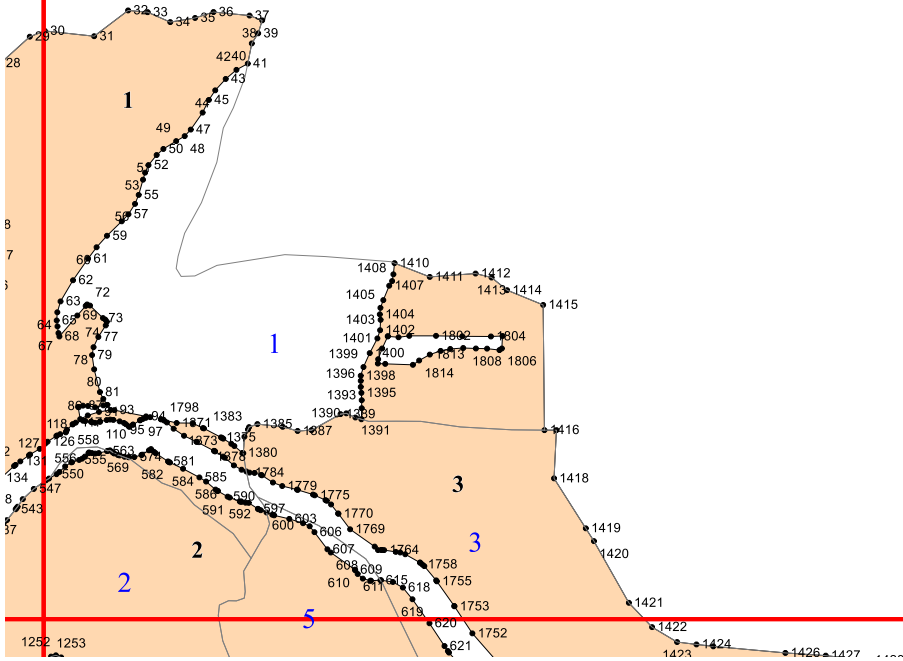
**Графическое описание местоположения границ земель,  
на которых располагаются особо защитные участки лесов  
«участки леса на крутых горных склонах»,  
на территории  
Ишкартинского участкового лесничества  
Буйнакского лесничества  
Республики Дагестан**

Приложение № 41 к приказу Рослесхоза  
от 28.02.2023 № 298

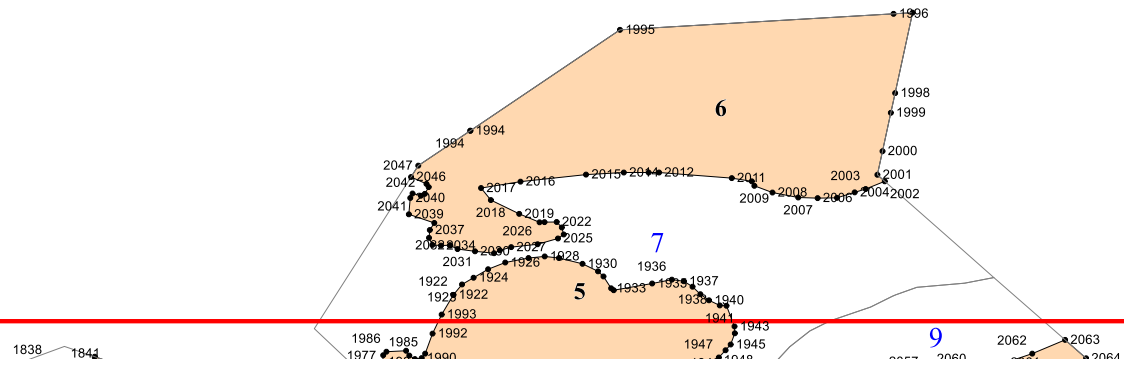


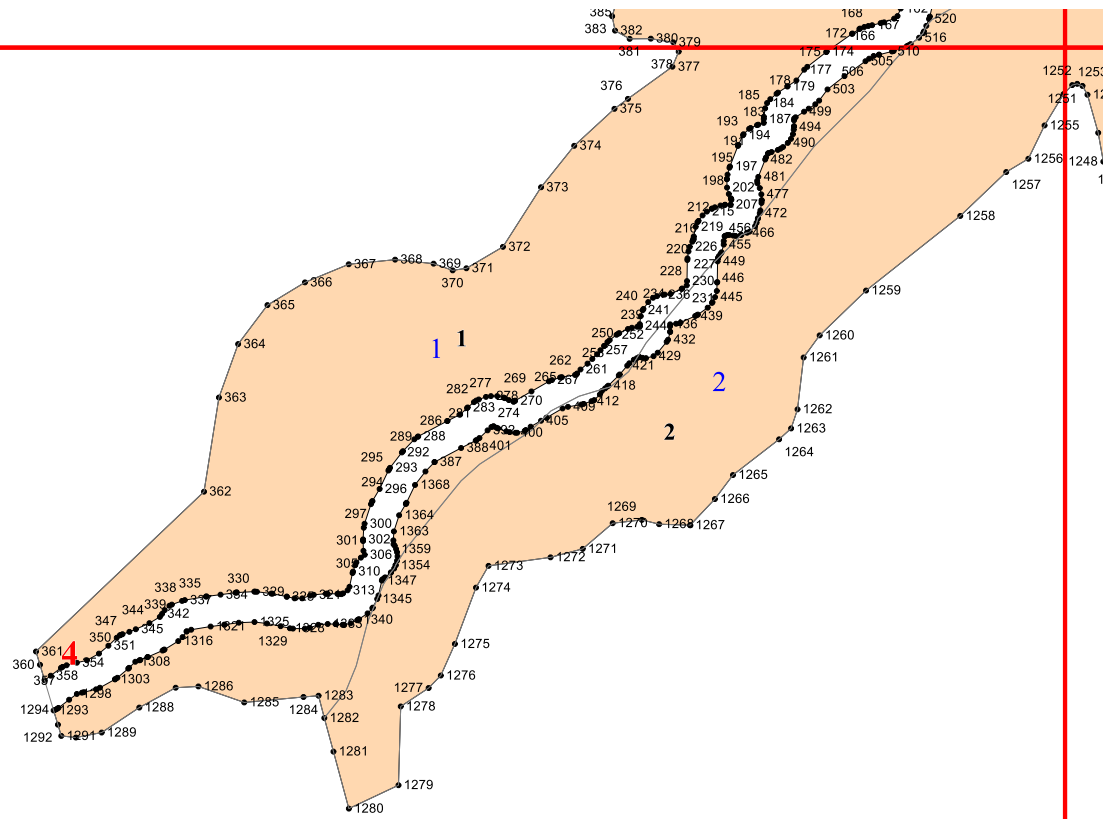
1

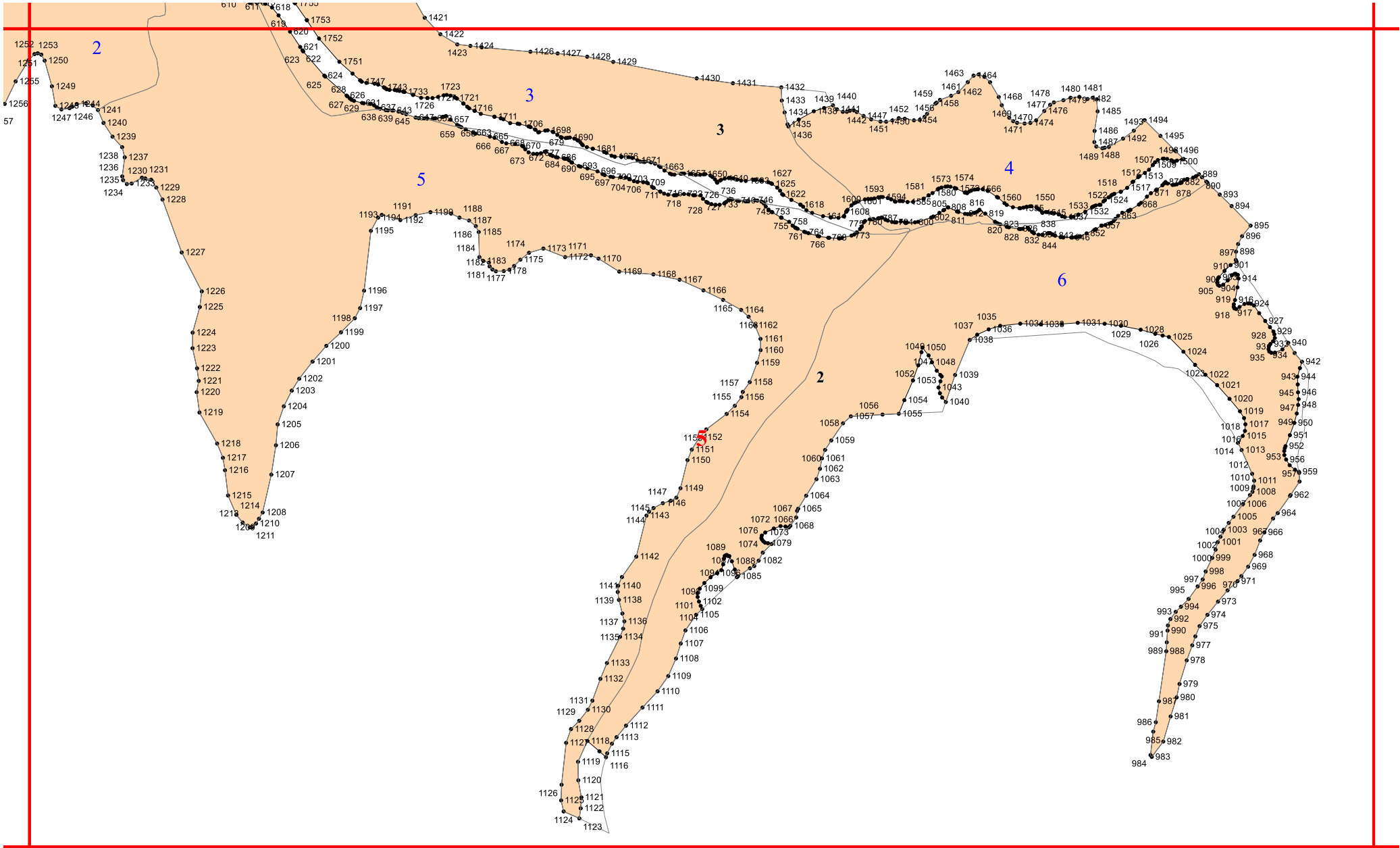


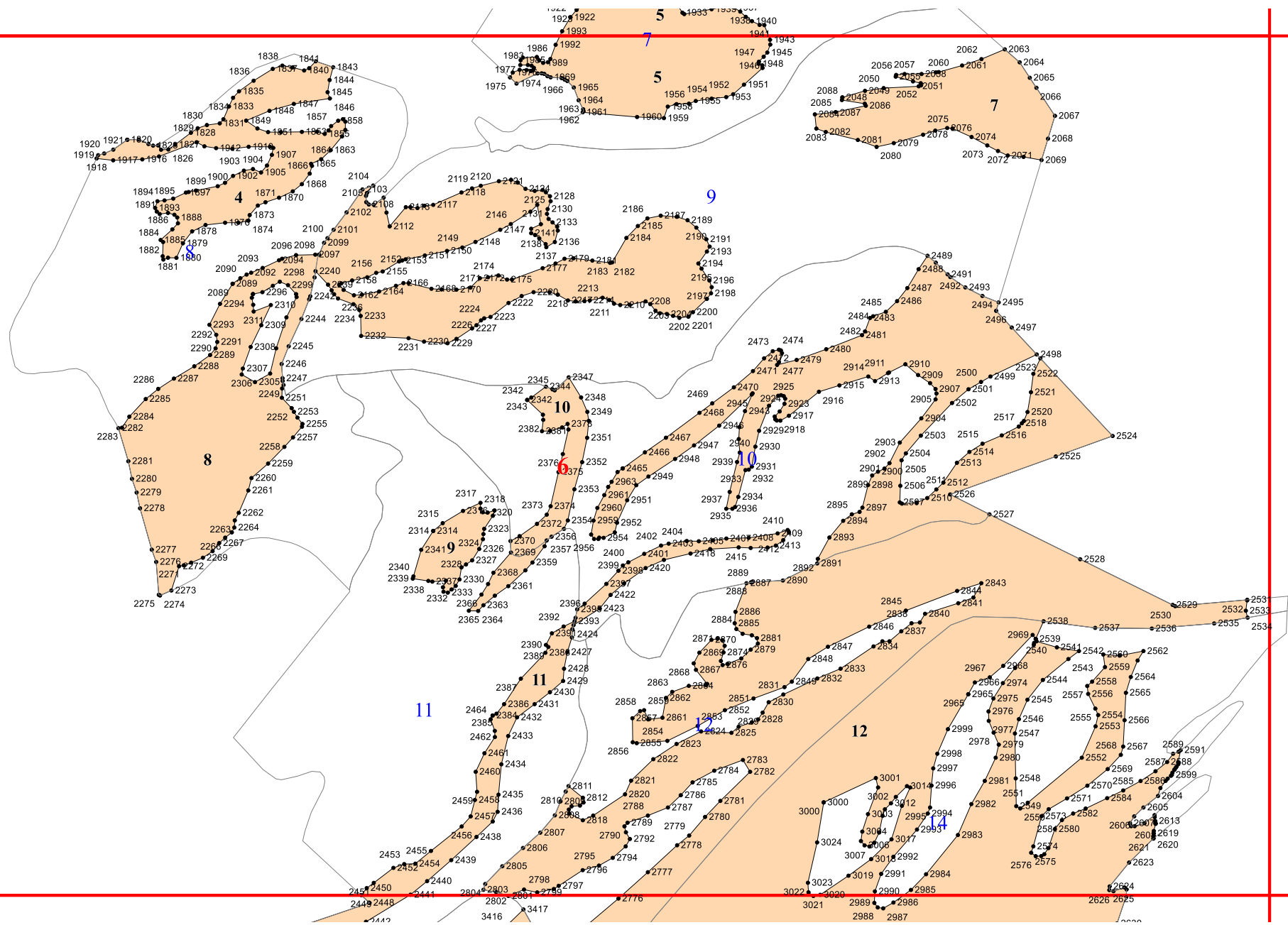


3









7

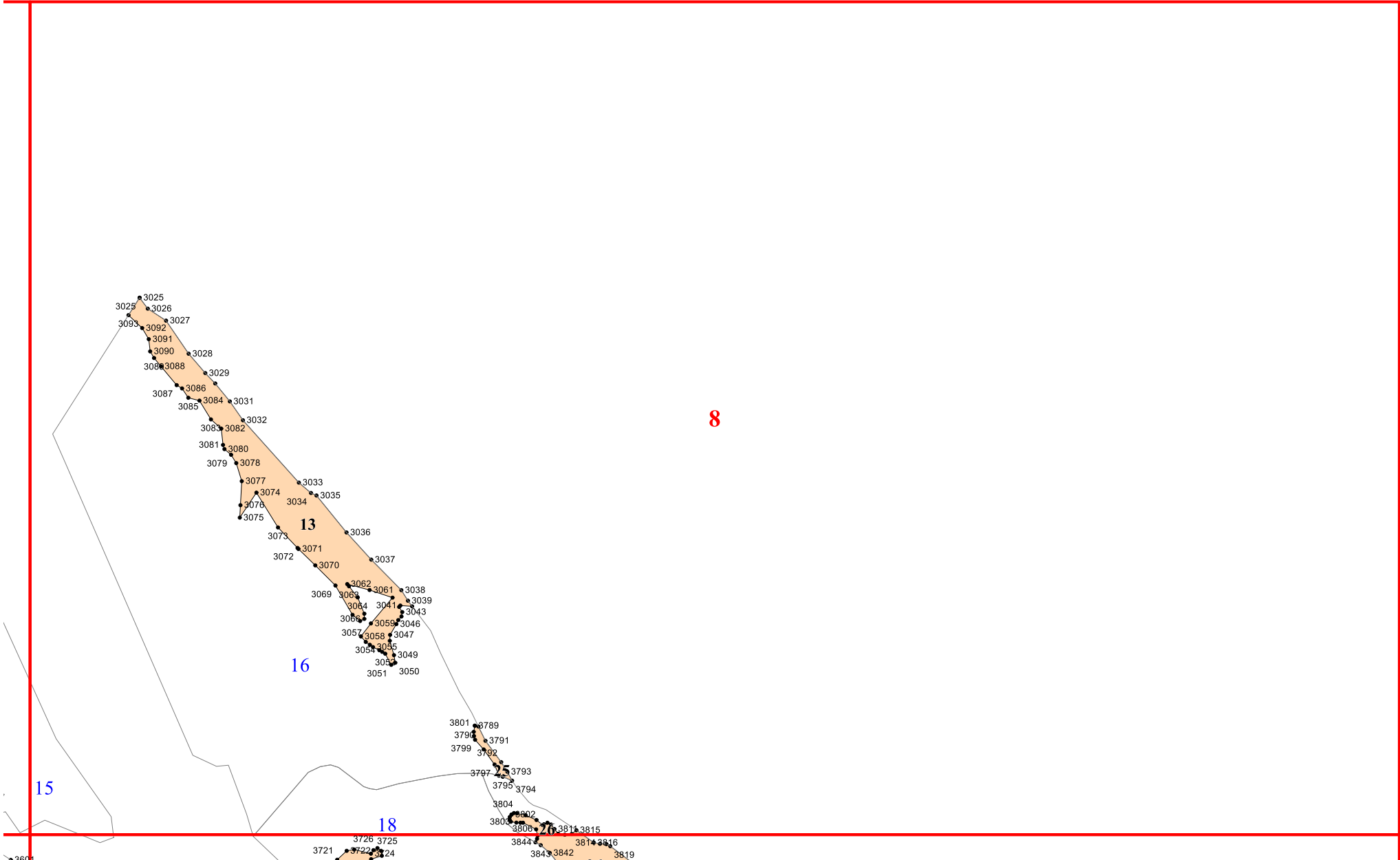
2533  
2533  
2534

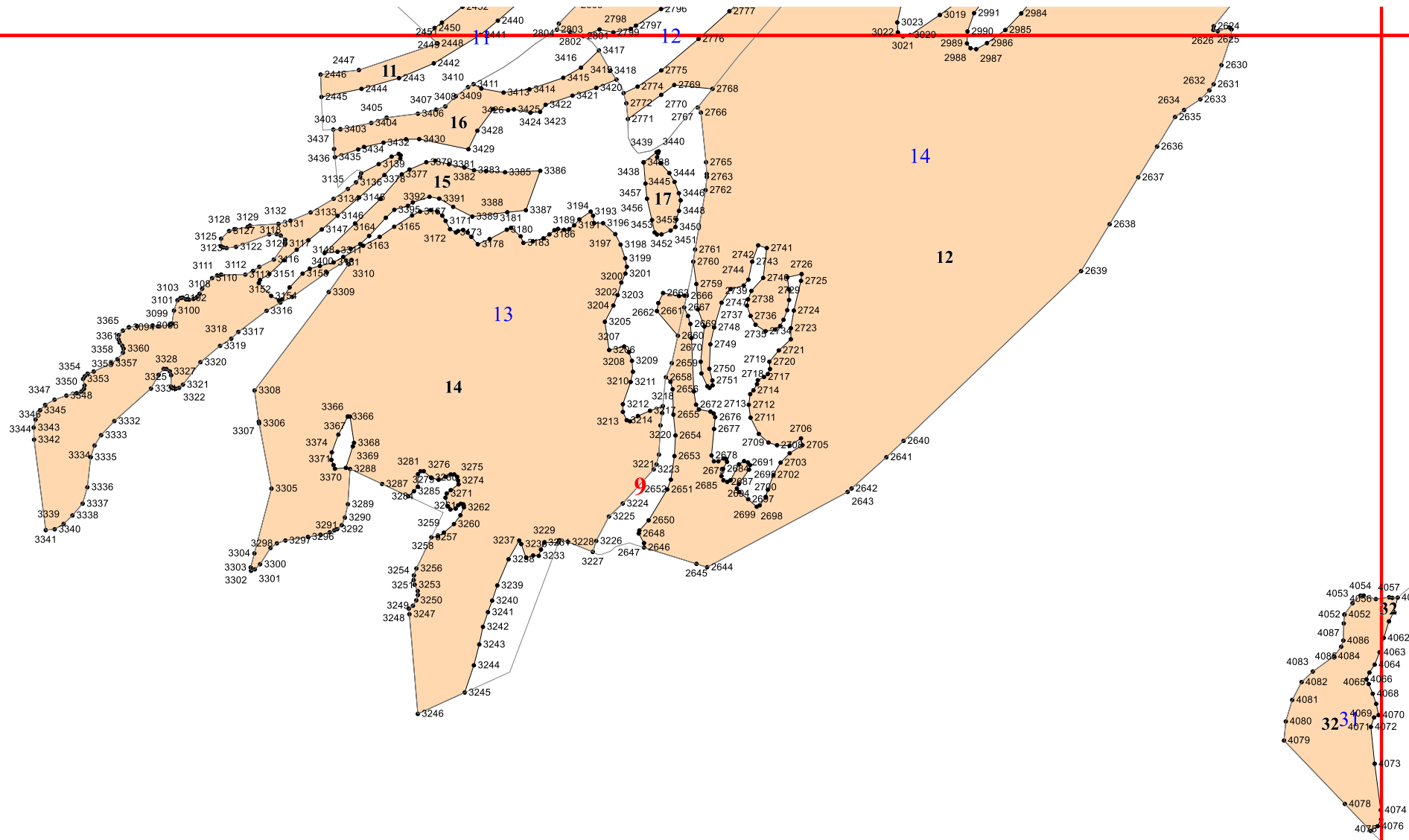
15

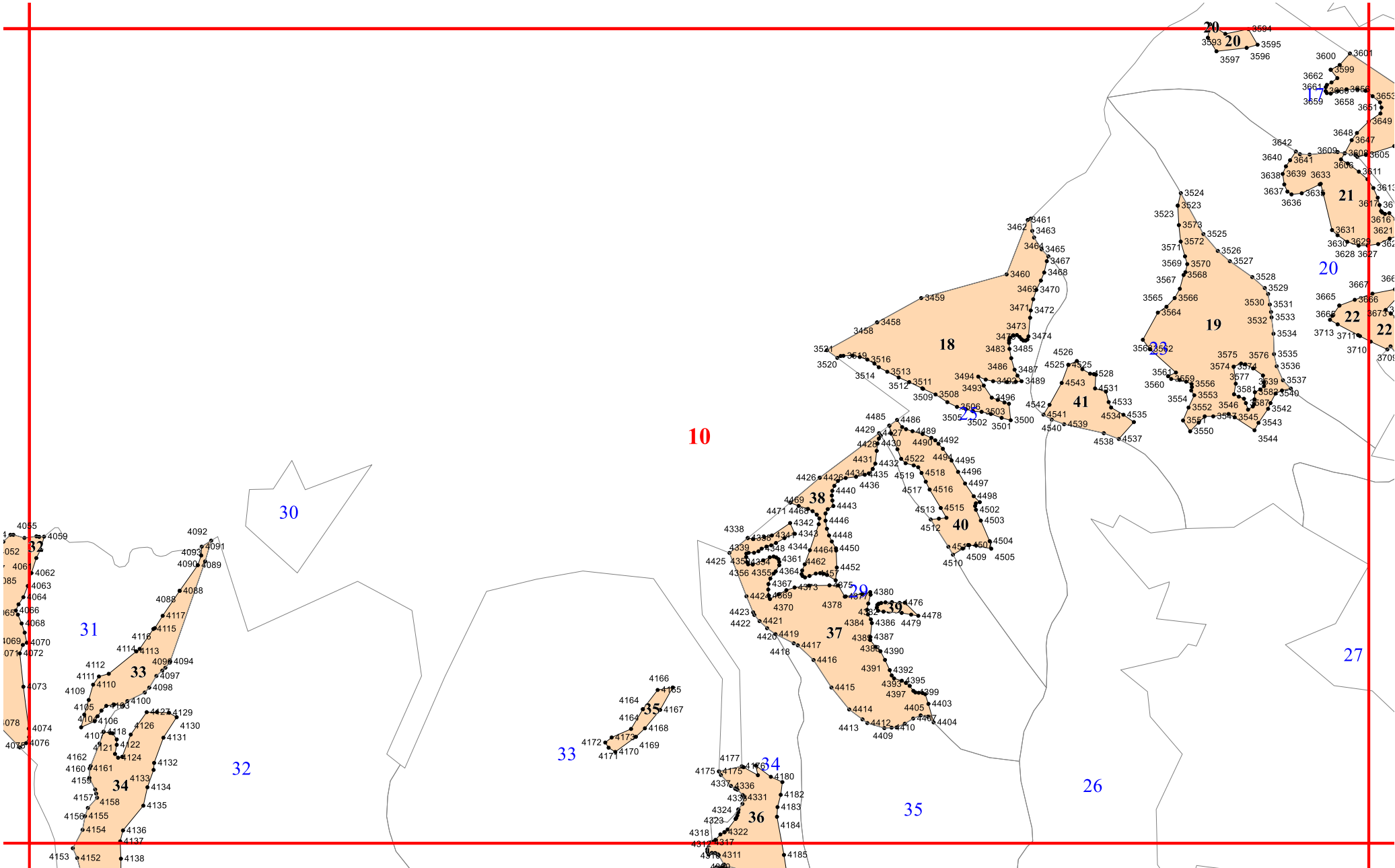
20  
3593 20 3594  
3595

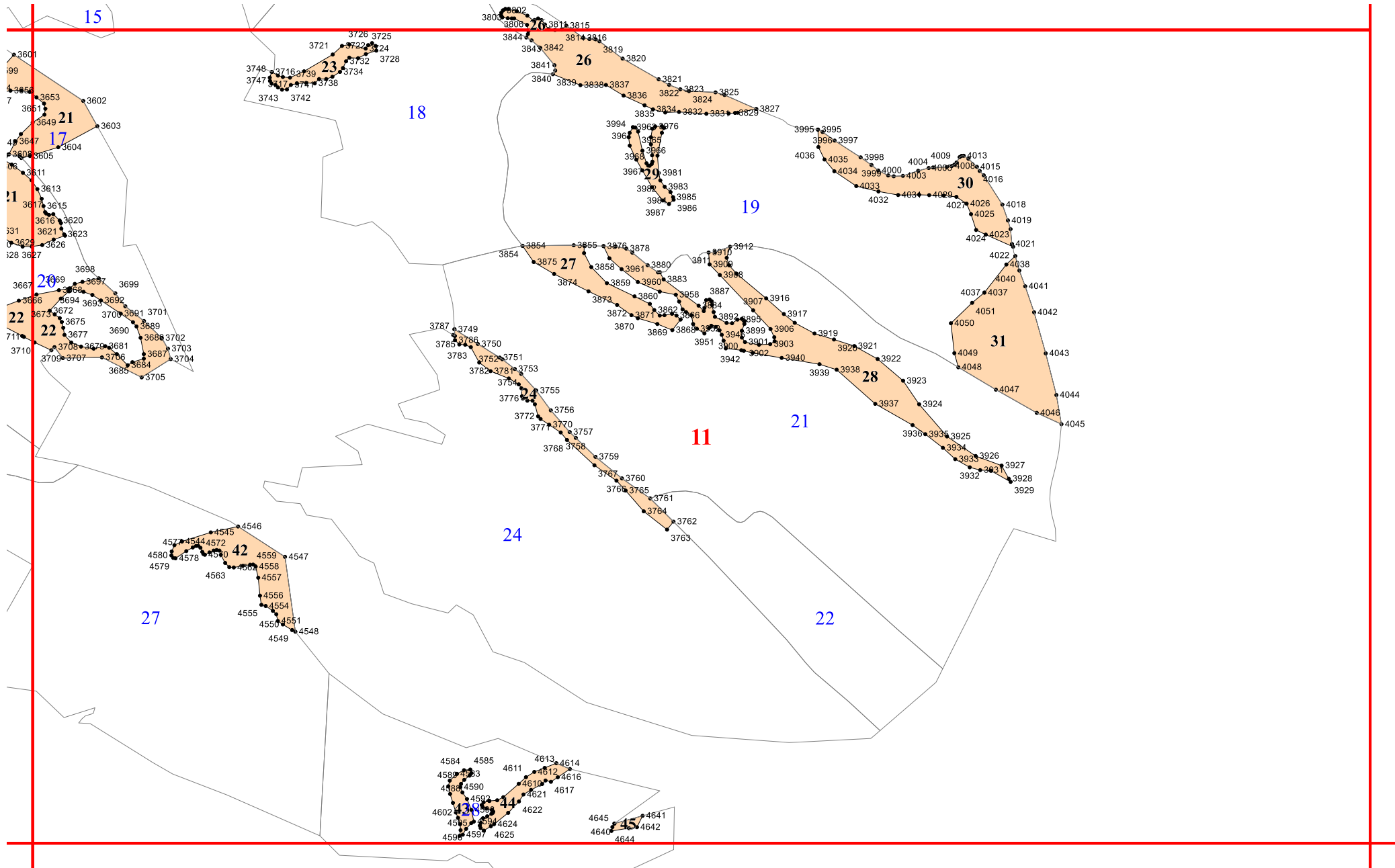
3600

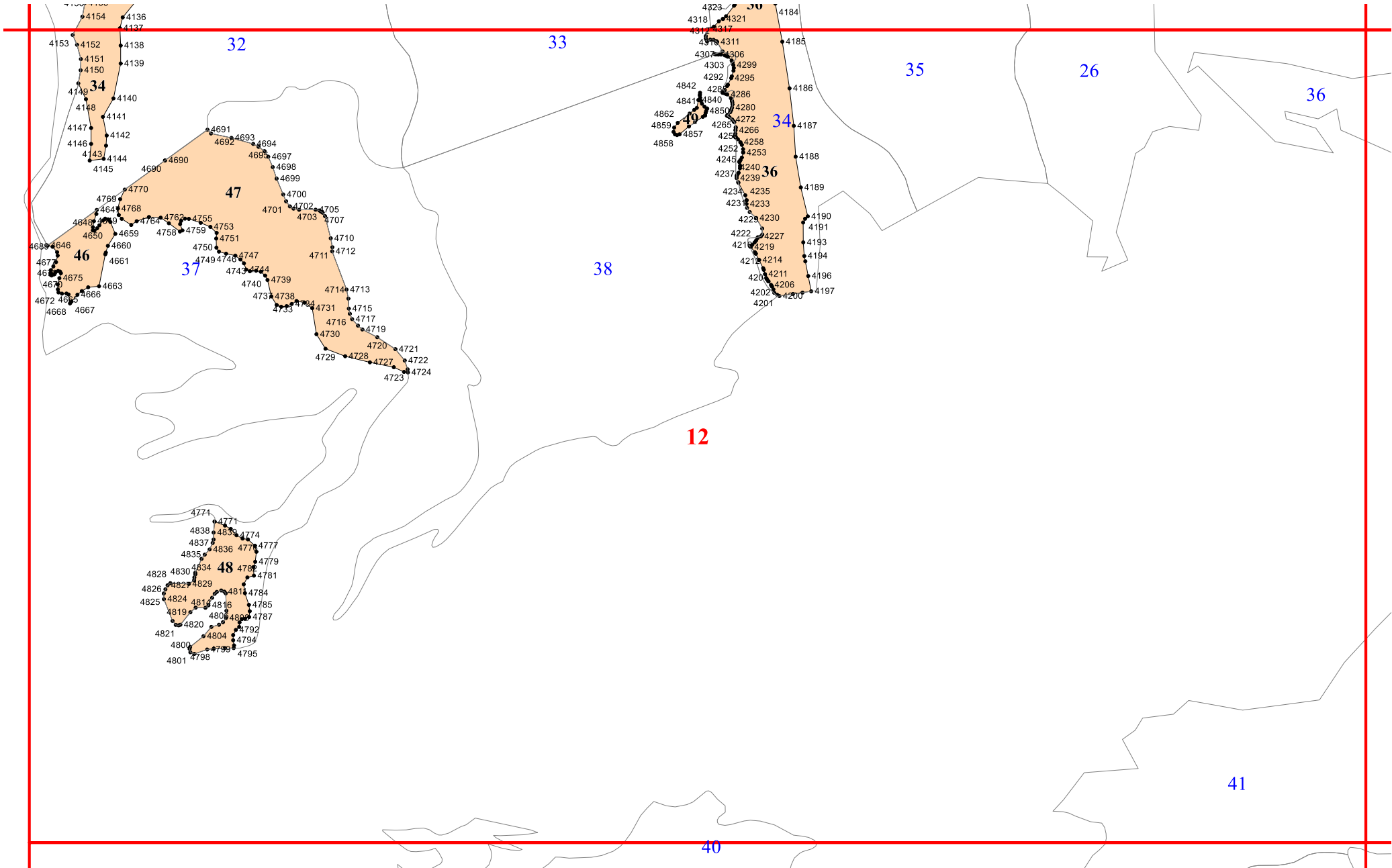












4595 4594 4624  
4596 4597 4635  
4043 45  
4640 4642  
4644

36

13

39

45

42

43

41

5437 5435  
5434 5436 5439  
5438 5446  
5447  
5453 5452

5466 5465  
5471 5464 5469  
5456 5458 5462 5463 5487  
5455 5457 5460 5473 5492  
5478 5481 5484 5494  
5479 5480 5499 5495  
5516 5502  
5605 5504  
5514 5506  
5513 5508  
5511 5510 5509

4936 4935 4938  
4976 4934 4939  
4974 4975 4984 4940  
4952 4953 4946 4944  
4989 4955  
4892 4891 4894  
4886 4885 4891  
4885 4886 4897  
4912 4904 4902  
4908 4905  
4907 4906  
4871 4872 4928  
4867 4870 4927  
4866 4920  
4931 4930

5530  
5529  
5538

5520 5521  
5519 5520  
5518 5520  
5517 5526

