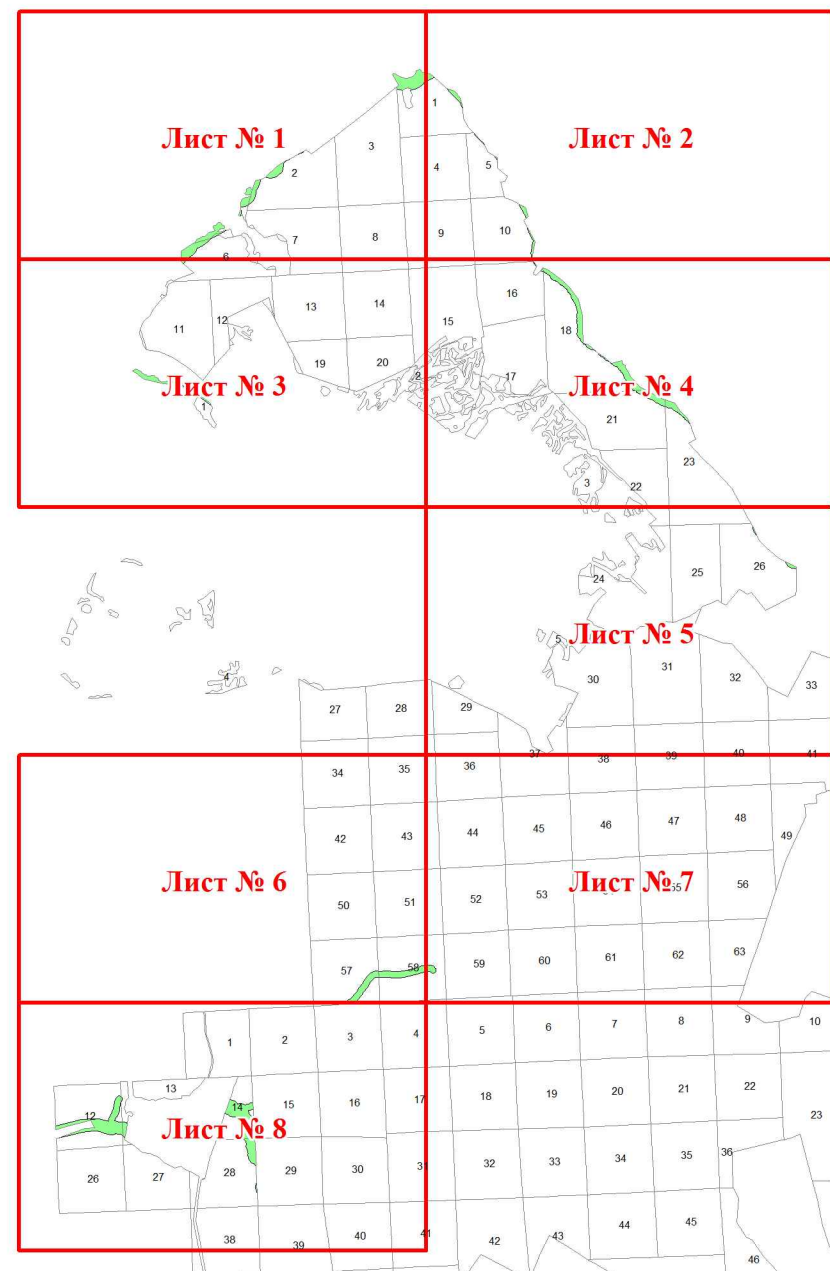


**Графическое описание местоположения границ земель, на которых
располагаются леса, расположенные в водоохранных зонах, на территории
Октябрьского участкового лесничества Почепского лесничества Брянской
области**

Приложение № 14 к приказу Рослесхоза
от 28.02.2023 № 246



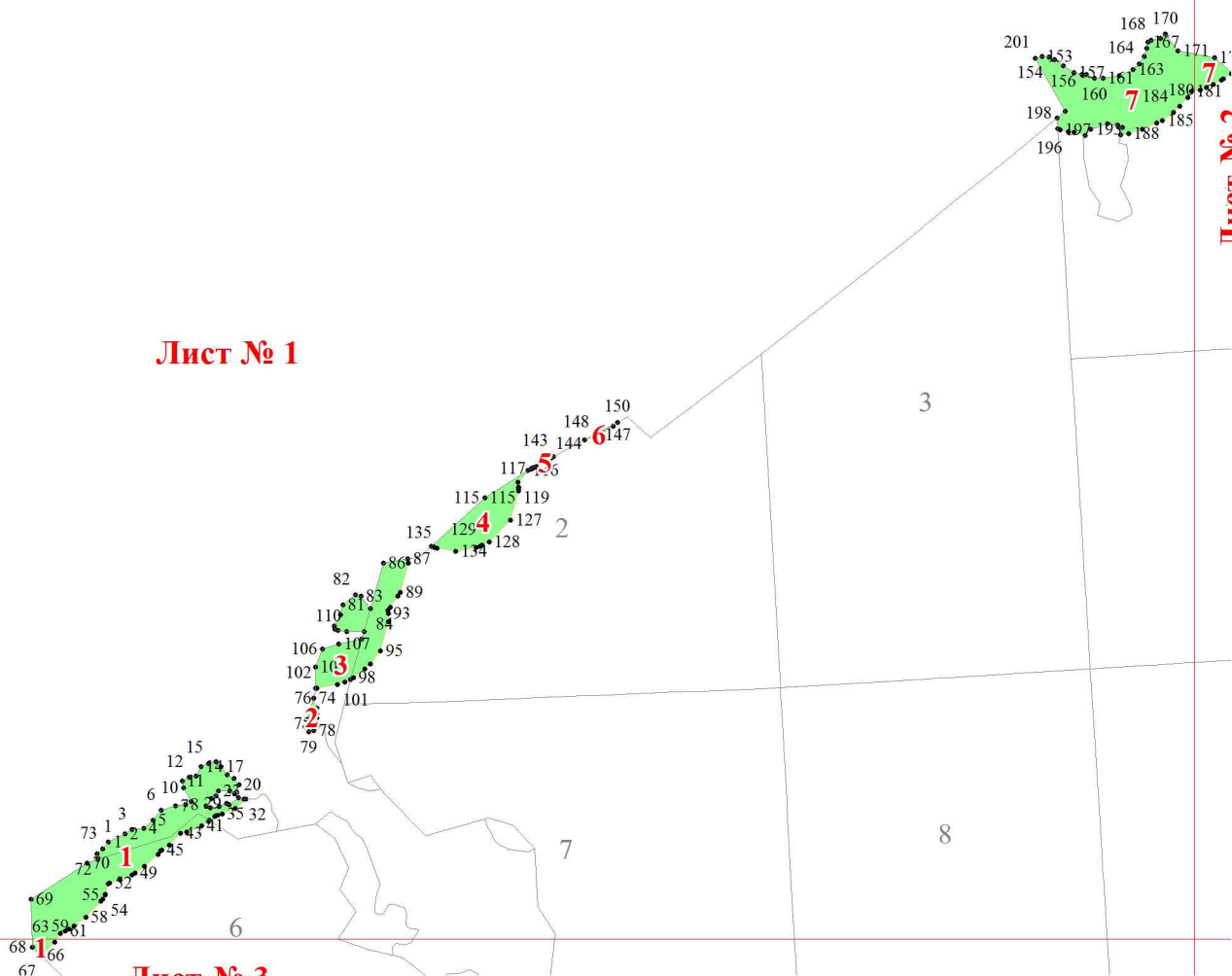
Используемые условные знаки и обозначения:

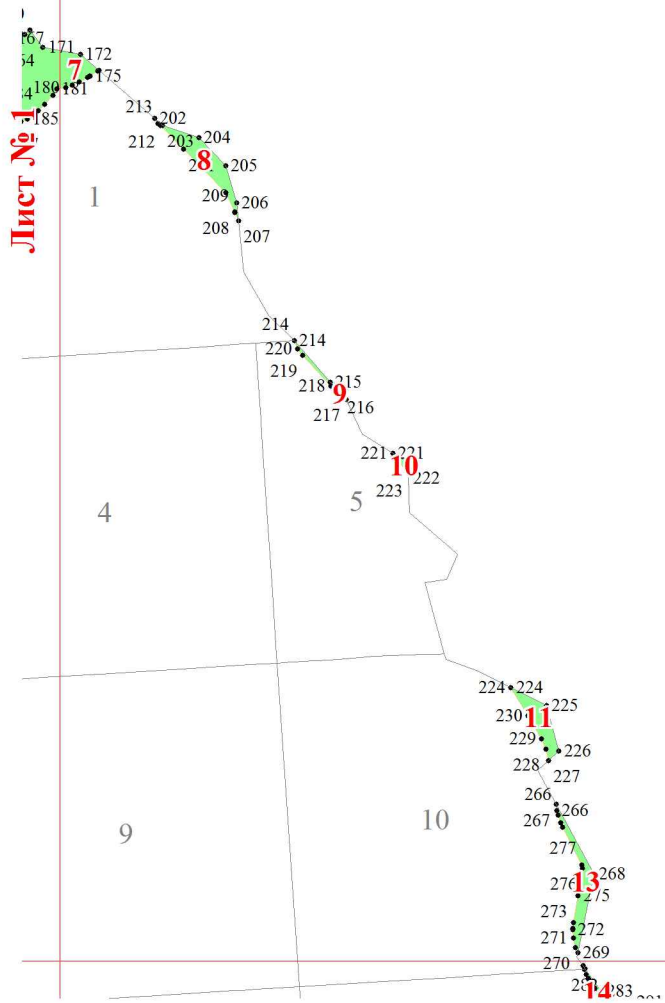
- 25 Границы и номера лесных кварталов
- 7 Номера участков
- 10 ● Номера характерных точек границ объекта
- Лист № 1 Границы и номера листов
- Границы категорий защитных лесов

Лист № 1

Лист № 2

Лист № 3





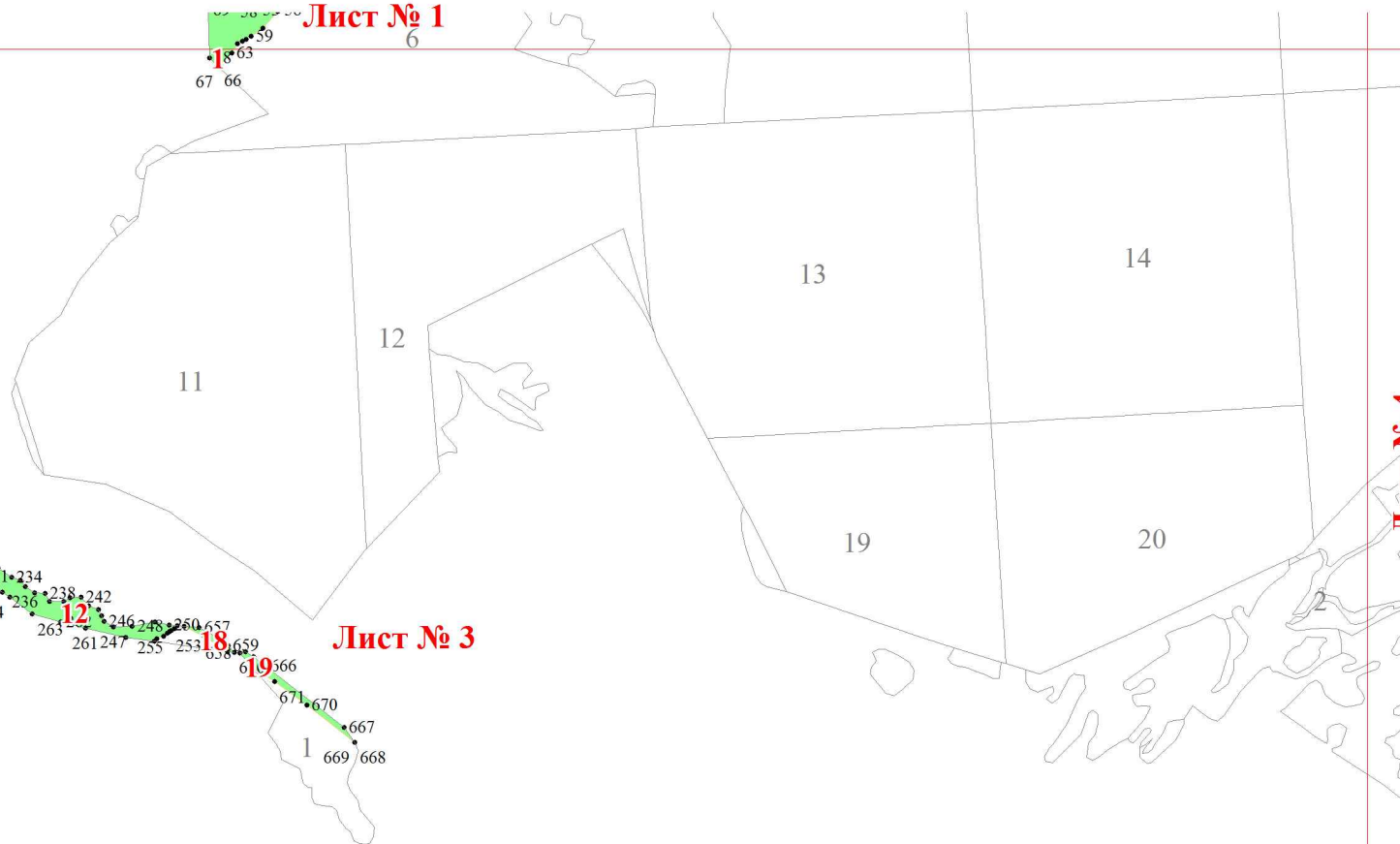
Лист № 1

Лист № 2

Лист № 4

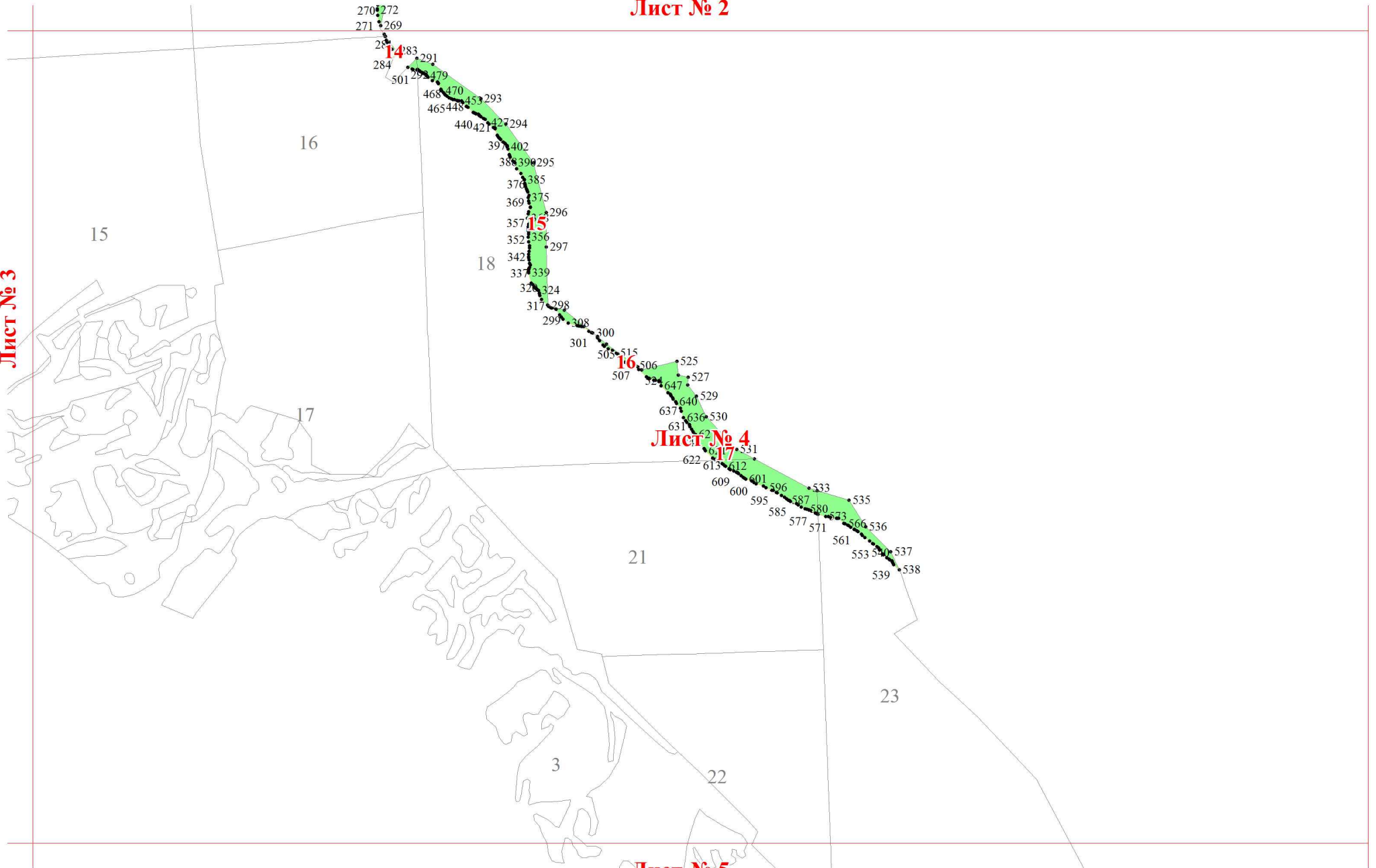
Лист № 1

6

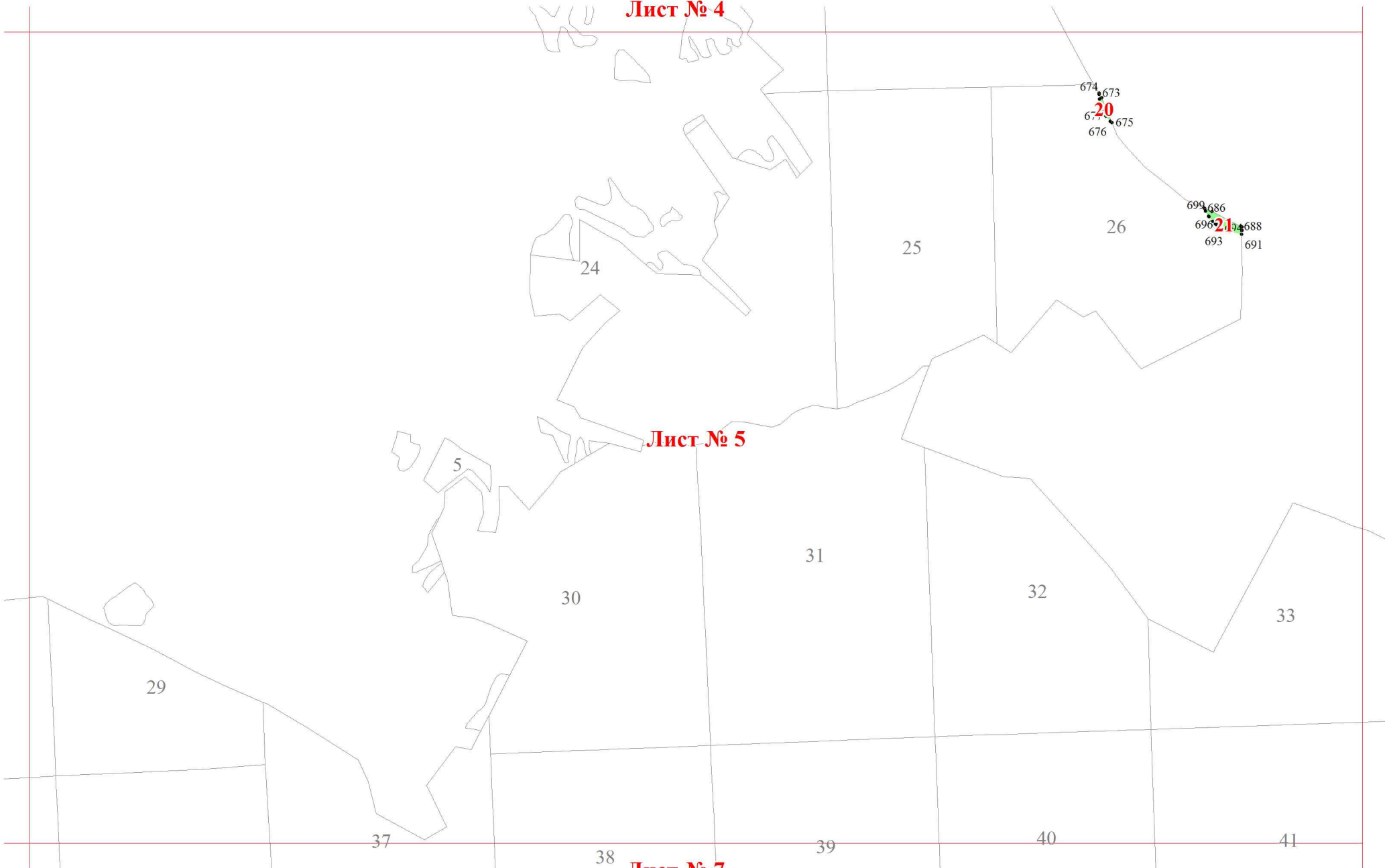


Лист № 3

Лист № 4



Лист № 4



Лист № 5

Лист № 7

Лист № 6

Лист № 7

34

35


42

43

50

51

57



Лист № 8

Лист № 5

37

38

39

40

41

36

Лист № 6

44

45

46

47

48

49

Лист № 7

52

53

54

55

56

27

726

729

735

740

742

749

742

59

60

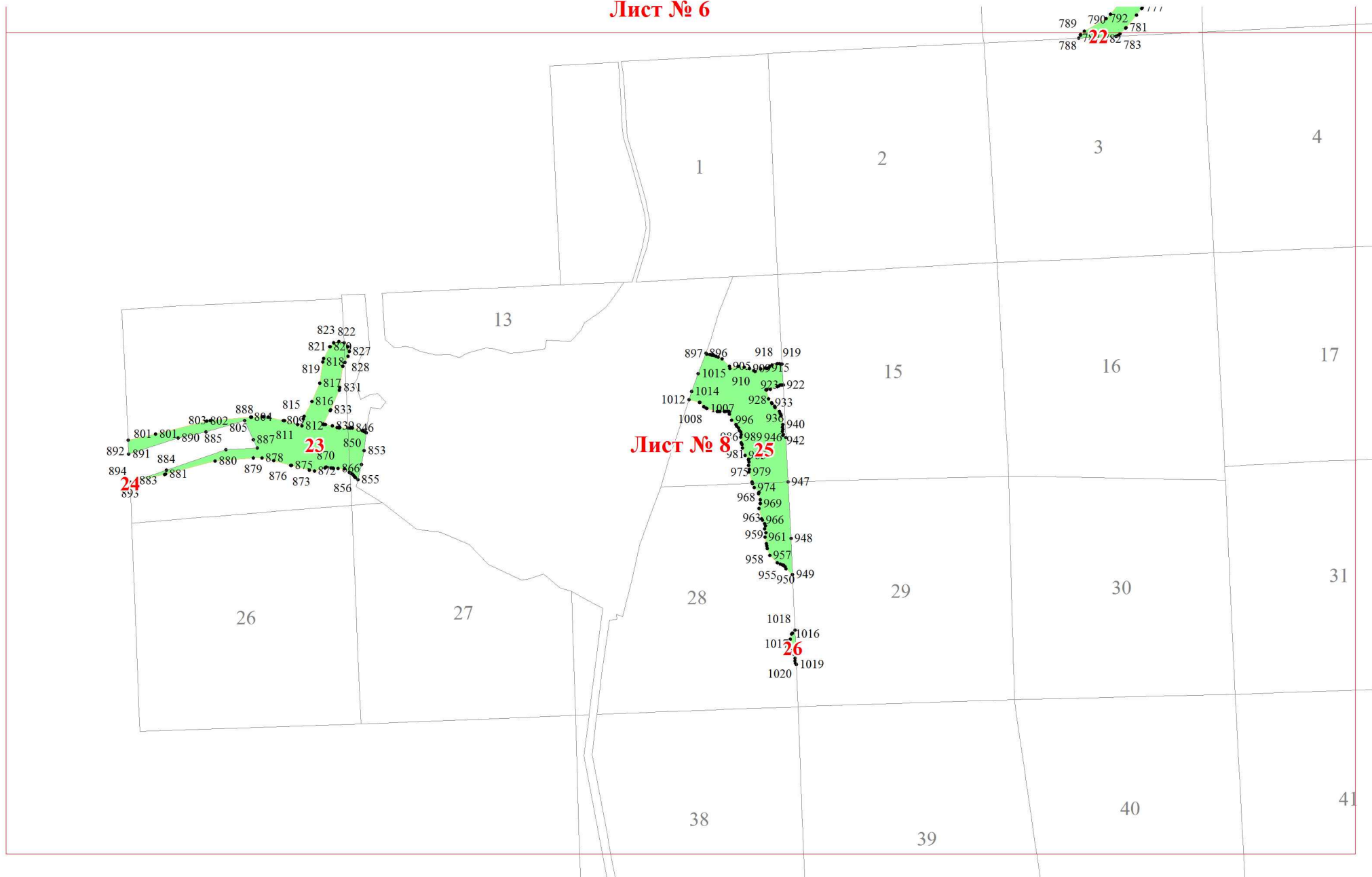
61

62

63

22

Лист № 6



789 790 792
788 782 783

Лист № 8
25

1018
1016
1019
1020