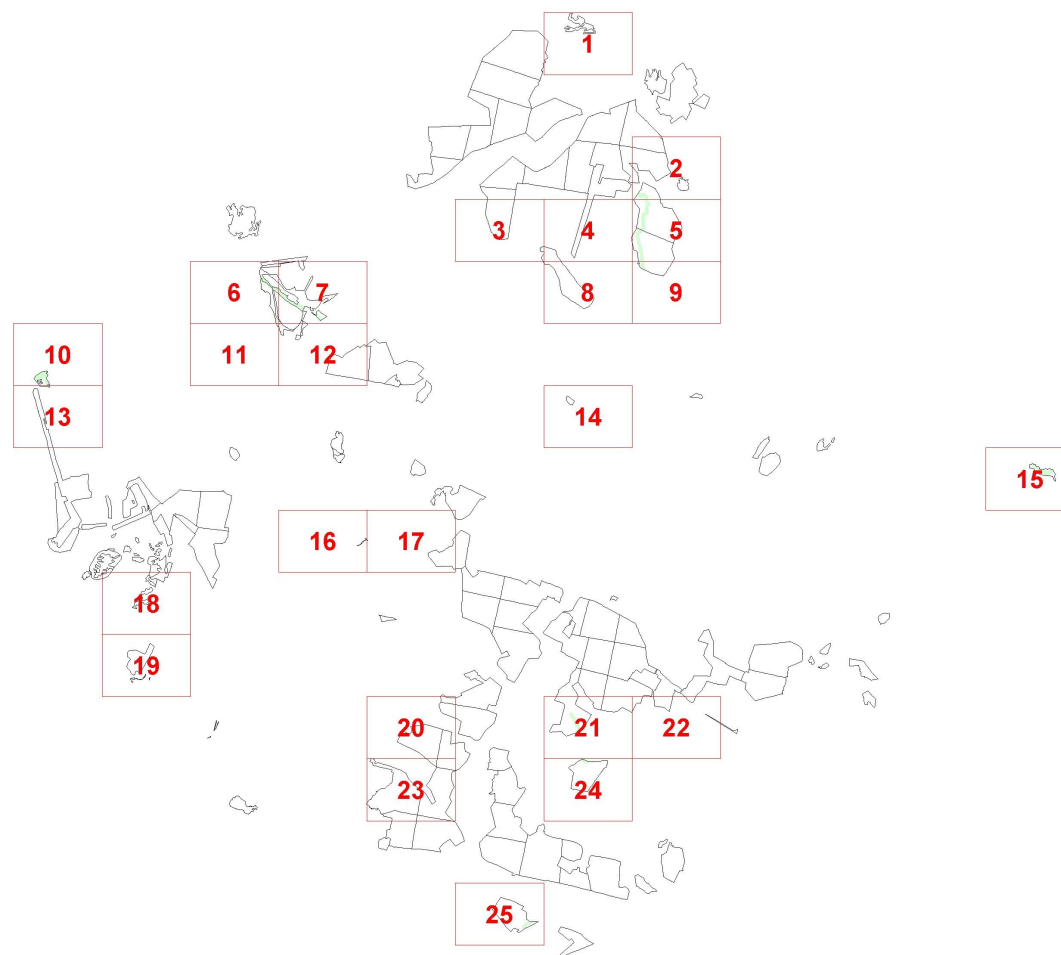


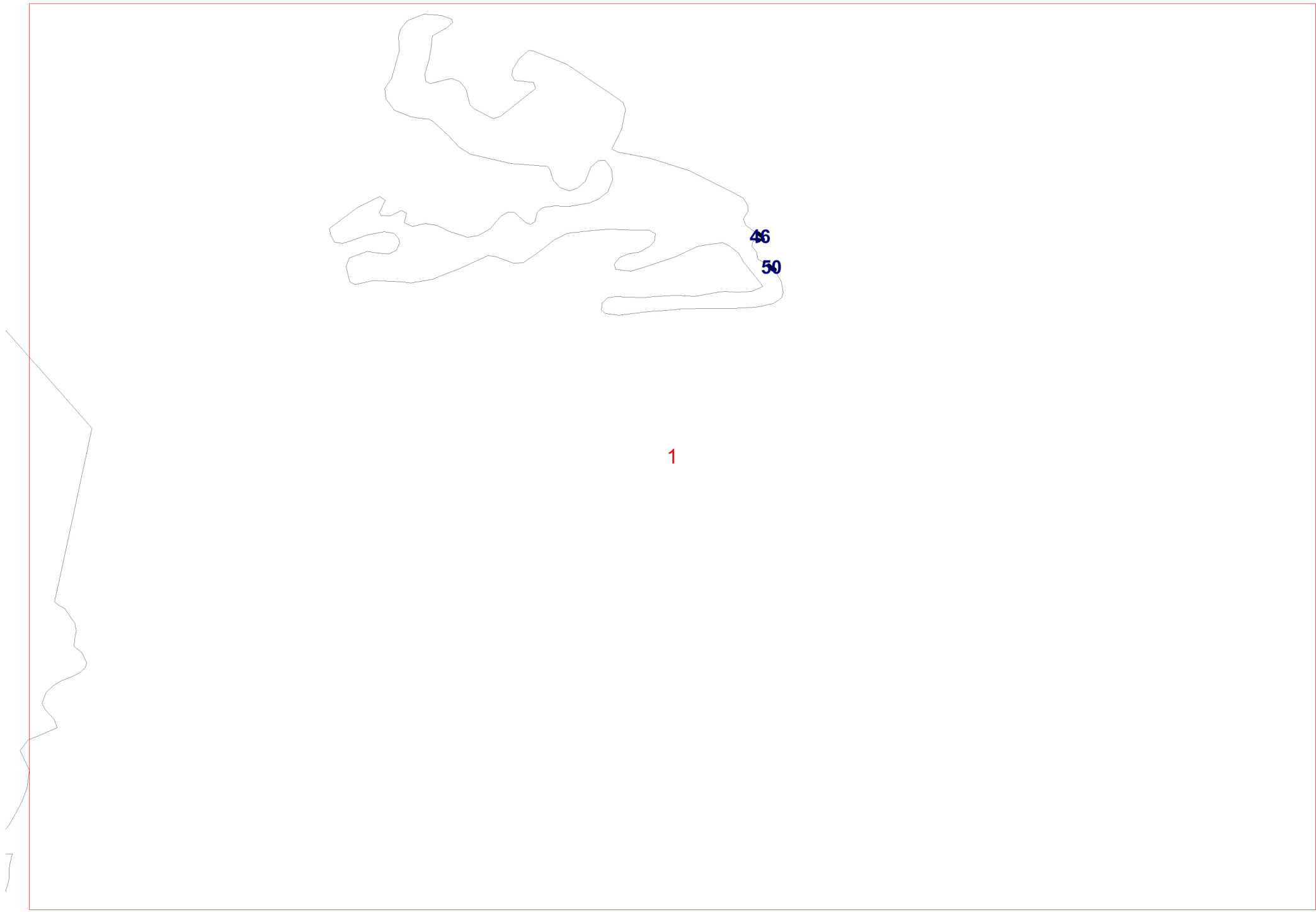
**Графическое описание местоположения границ земель,
на которых располагаются особо защитные участки
лесов «берегозащитные участки лесов»,
на территории
Бик-Кармалинского участкового лесничества
Альшеевского лесничества
Республики Башкортостан**

Приложение № 113 к приказу Рослесхоза
от 27.02.2023 № 197



Условные обозначения:

- 1 номера листов
- 3 номера участков
- 61 номера лесных кварталов
- границы лесных кварталов
- границы листов
- границы особо защитных участков лесов
- 45 номера характерных точек границ объекта



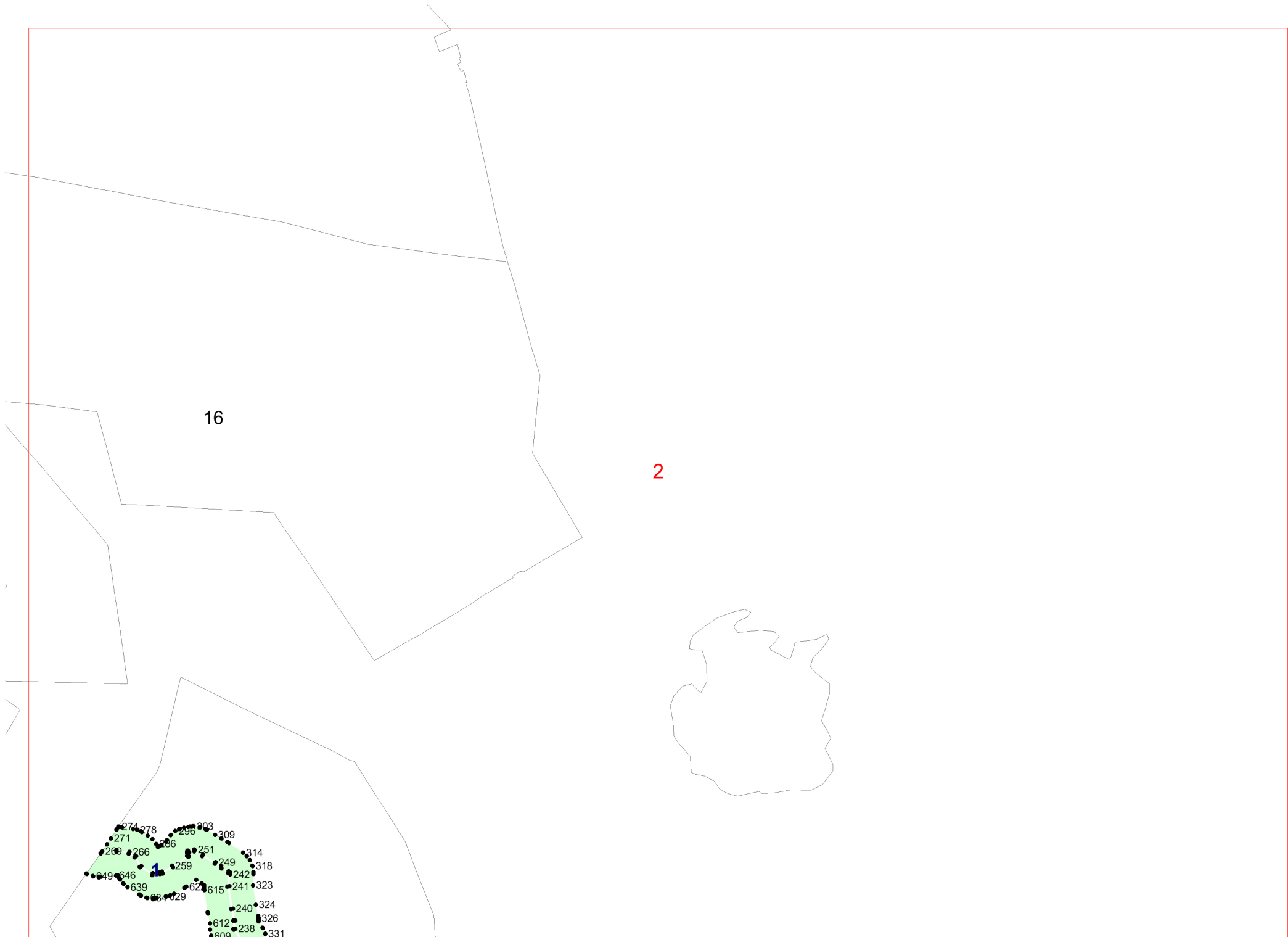
1

46

50

7

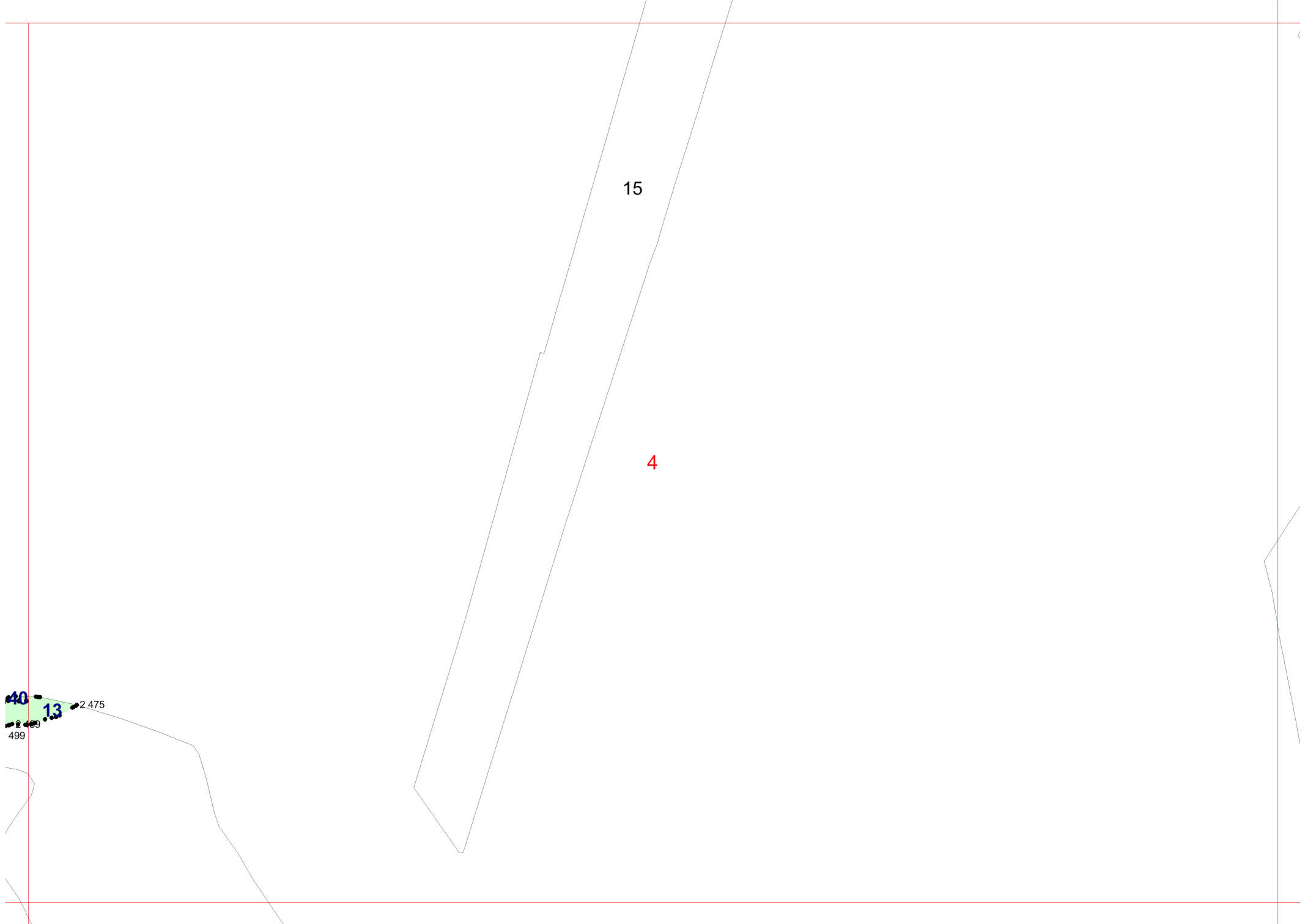
2

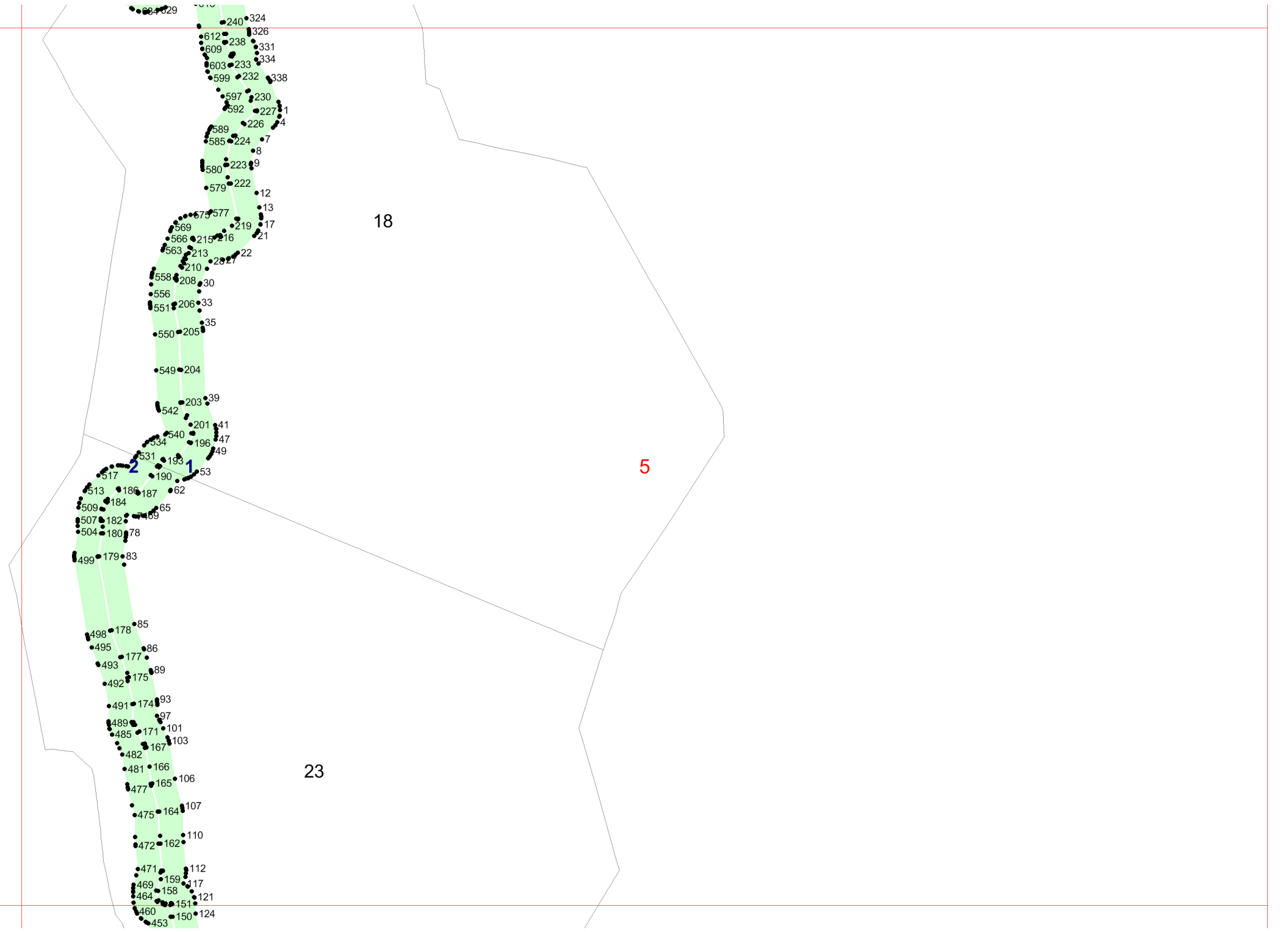


17

3

40
13
2 499
2 503
1





18

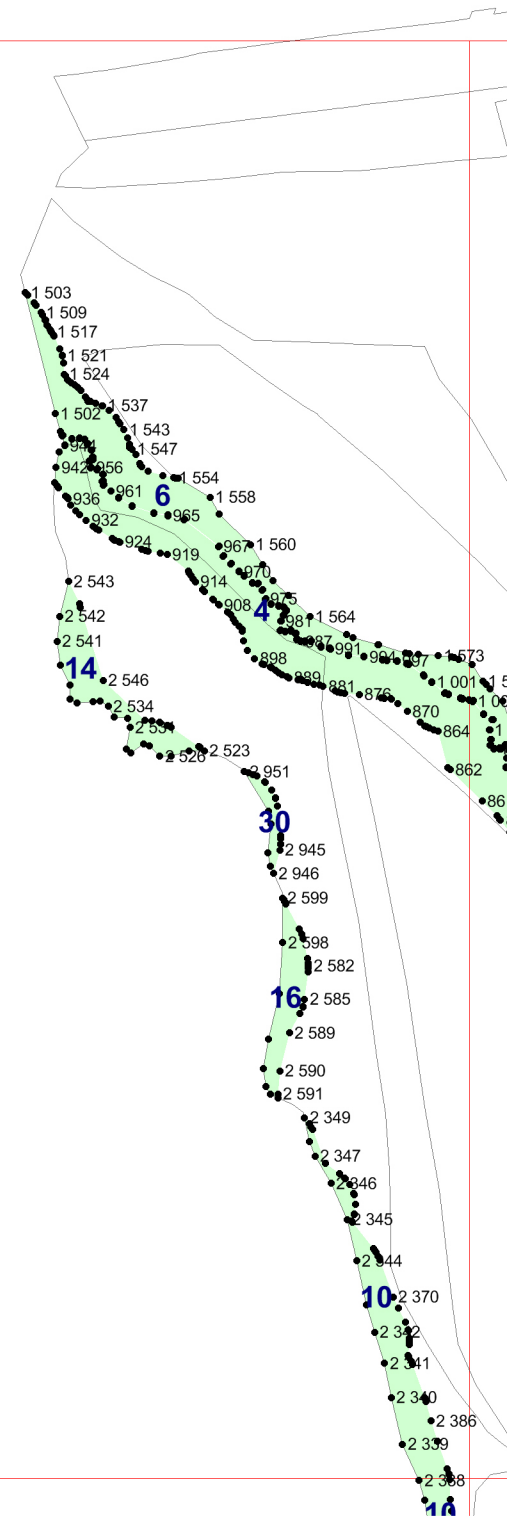
5

23

6

- 324
- 326
- 331
- 334
- 338
- 230
- 227
- 226
- 7
- 8
- 9
- 12
- 13
- 17
- 21
- 22
- 30
- 33
- 35
- 204
- 39
- 41
- 47
- 49
- 53
- 62
- 65
- 69
- 78
- 83
- 85
- 86
- 89
- 93
- 97
- 101
- 103
- 106
- 107
- 110
- 112
- 117
- 121
- 124
- 240
- 612
- 609
- 603
- 599
- 597
- 592
- 589
- 585
- 580
- 579
- 575
- 577
- 569
- 566
- 563
- 558
- 556
- 551
- 550
- 549
- 542
- 534
- 531
- 517
- 513
- 509
- 507
- 504
- 499
- 498
- 495
- 493
- 492
- 491
- 489
- 485
- 482
- 481
- 477
- 475
- 472
- 471
- 469
- 464
- 460
- 453
- 232
- 233
- 238
- 223
- 222
- 219
- 216
- 213
- 210
- 208
- 206
- 205
- 203
- 201
- 196
- 193
- 190
- 187
- 184
- 182
- 180
- 179
- 178
- 177
- 175
- 174
- 171
- 167
- 166
- 165
- 164
- 162
- 159
- 158
- 151
- 150

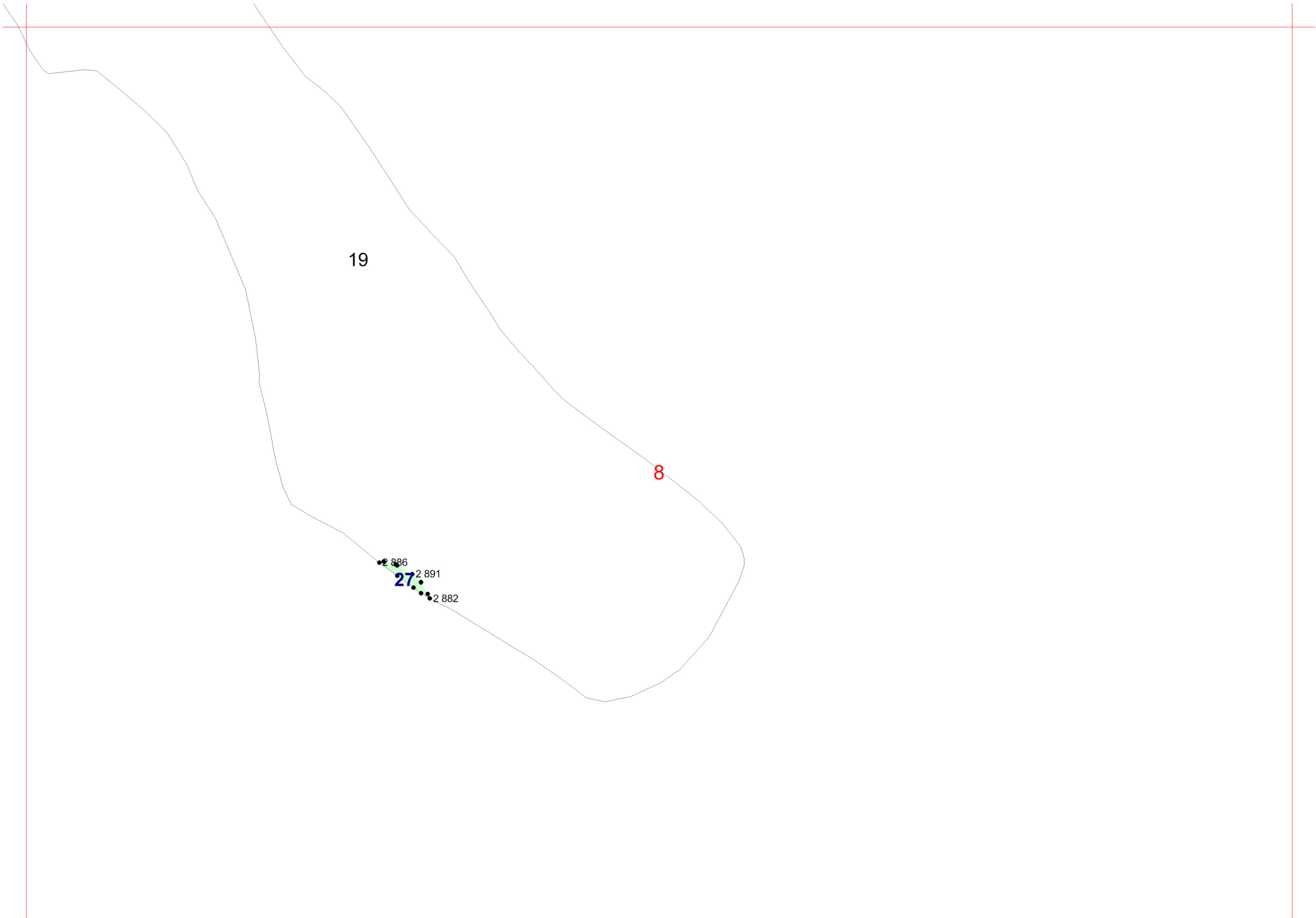
6



7



- 373
- 379
- 2 383
- 2 386
- 2 387
- 388
- 16



19

8

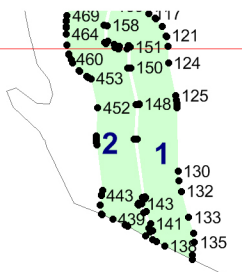
27

2896

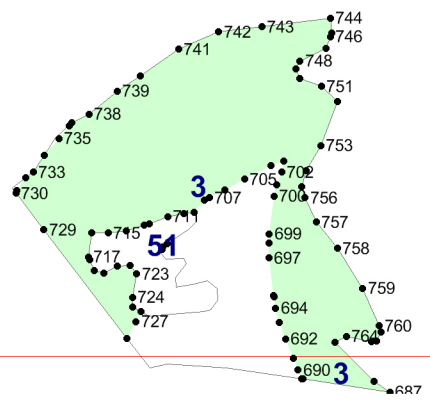
2891

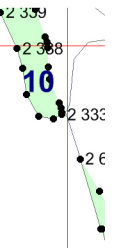
2882

9

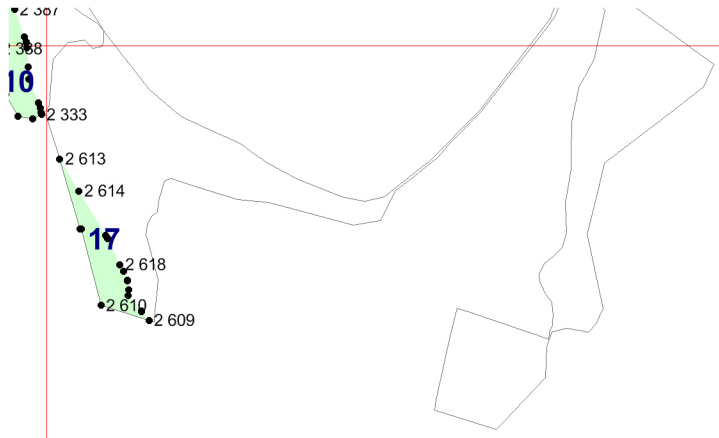


9





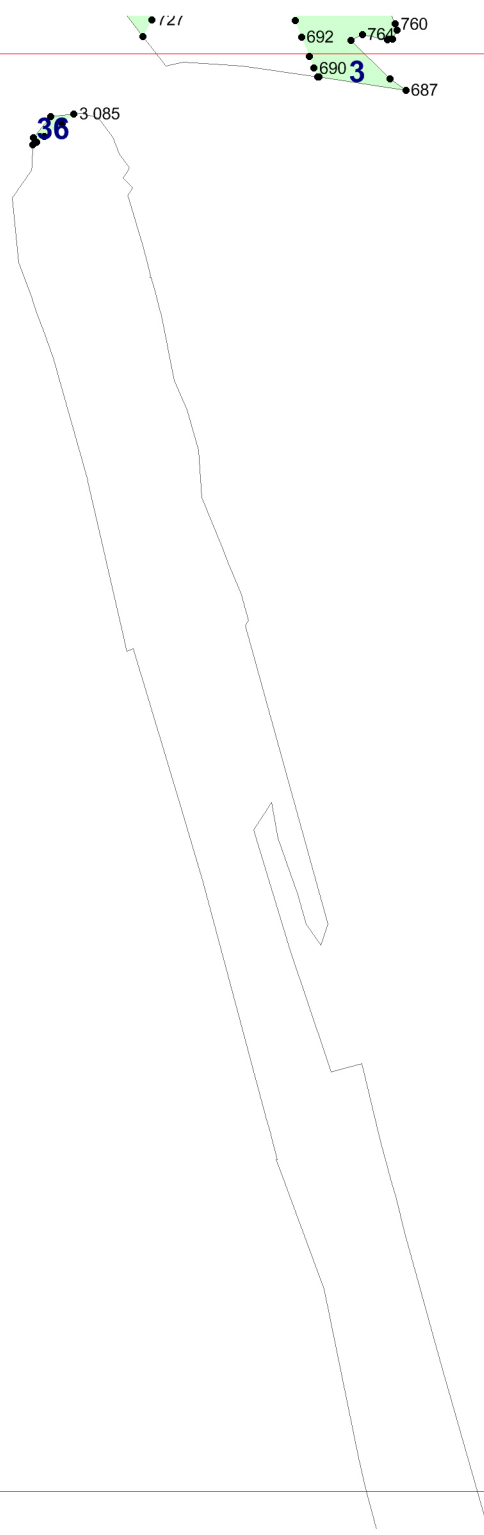
11



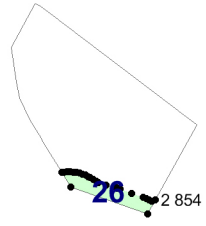
12

21

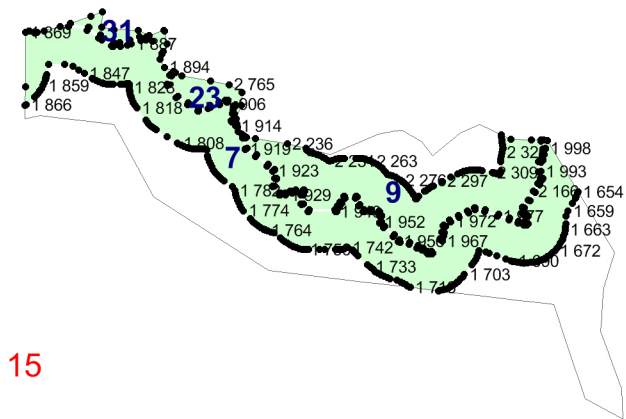
13



13

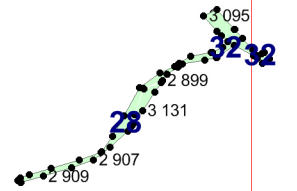


14



15

16

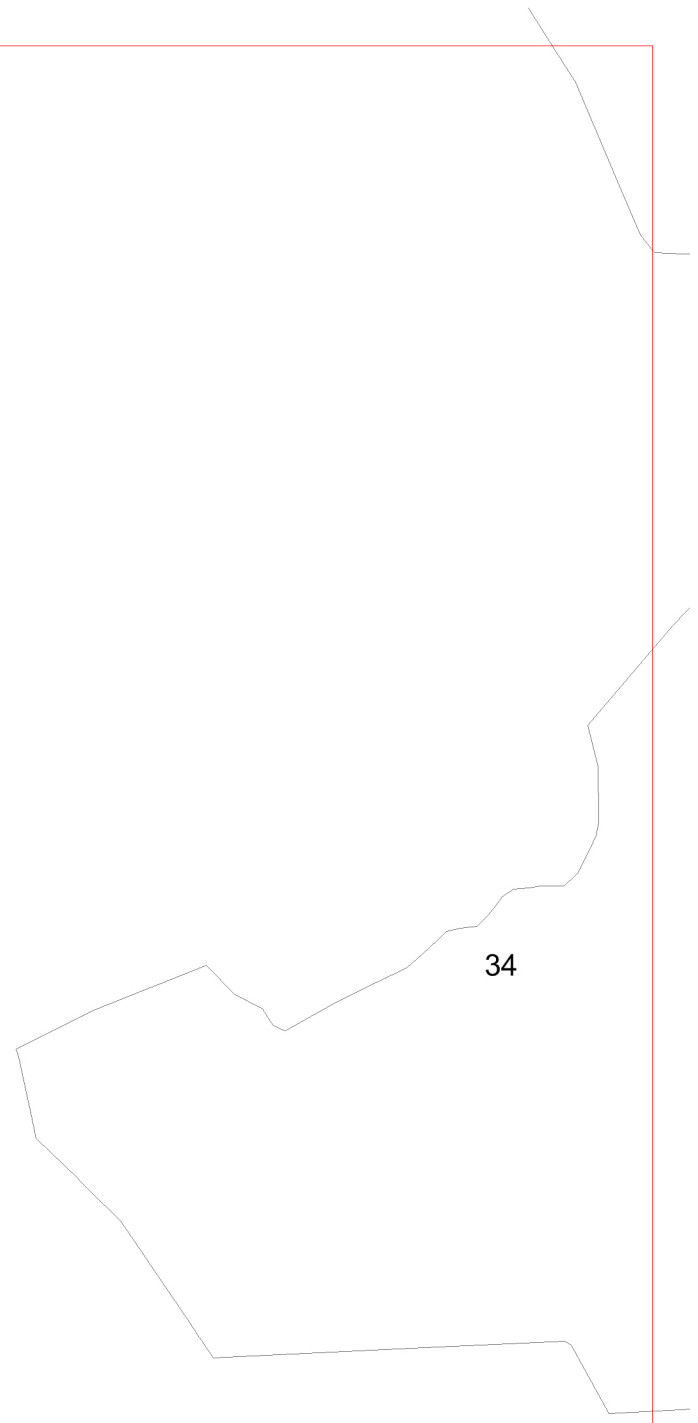


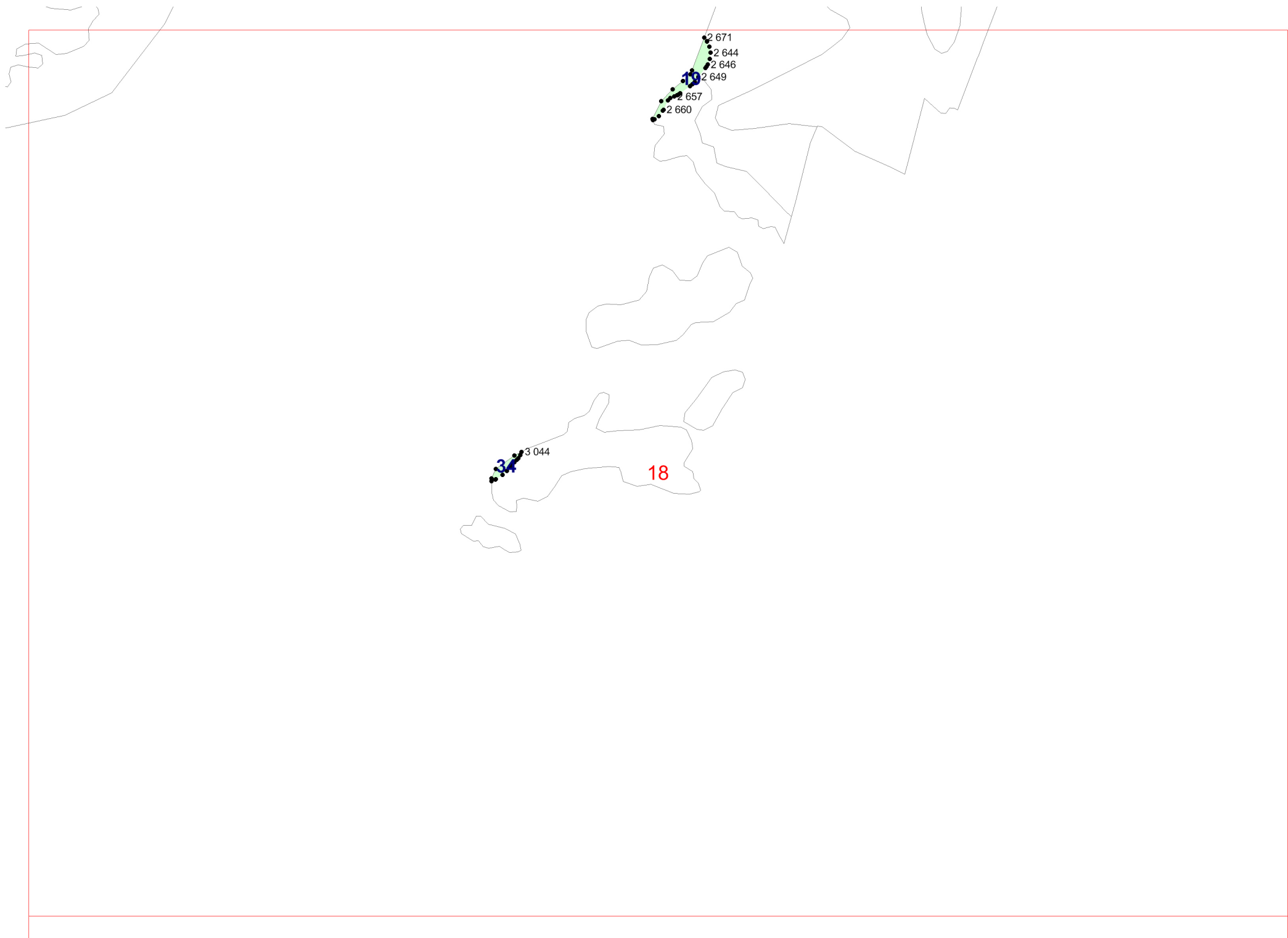
095
3232

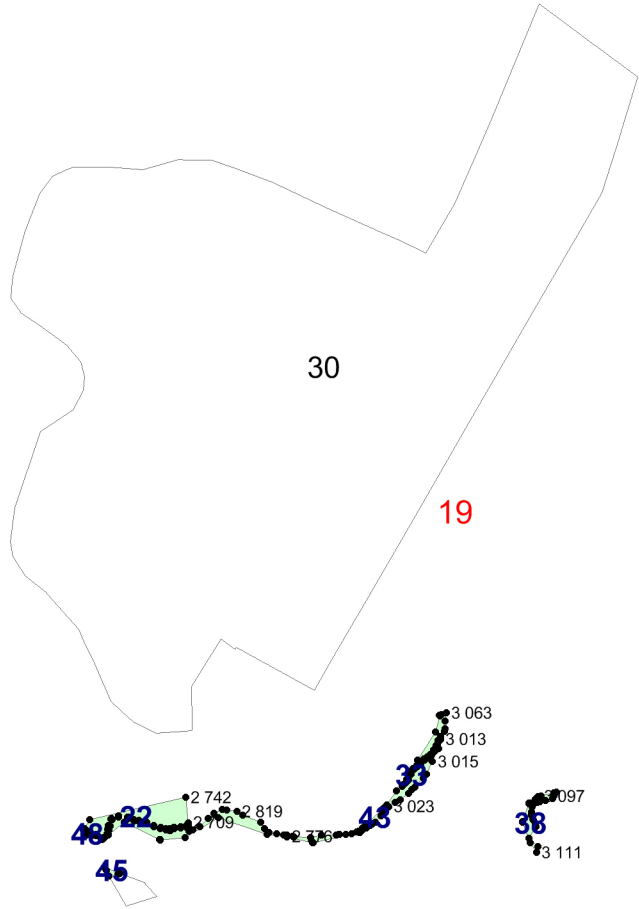
17

34

18







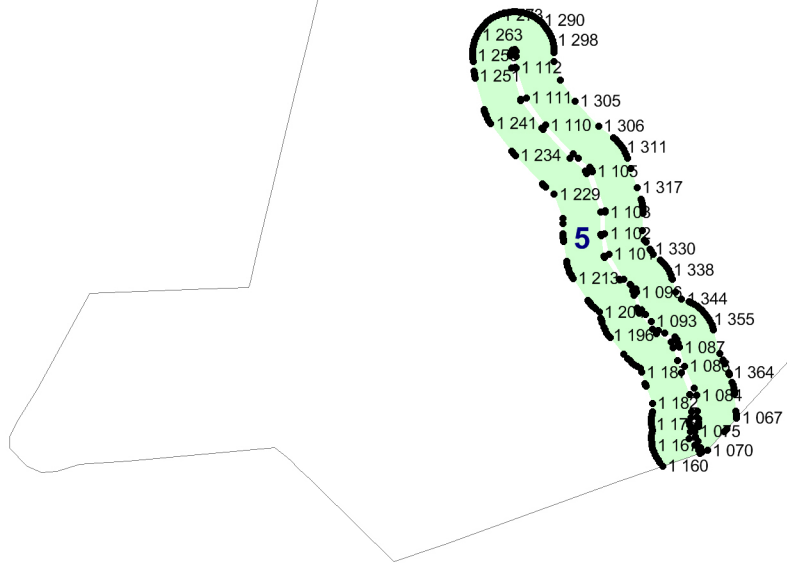
20

56

57

21

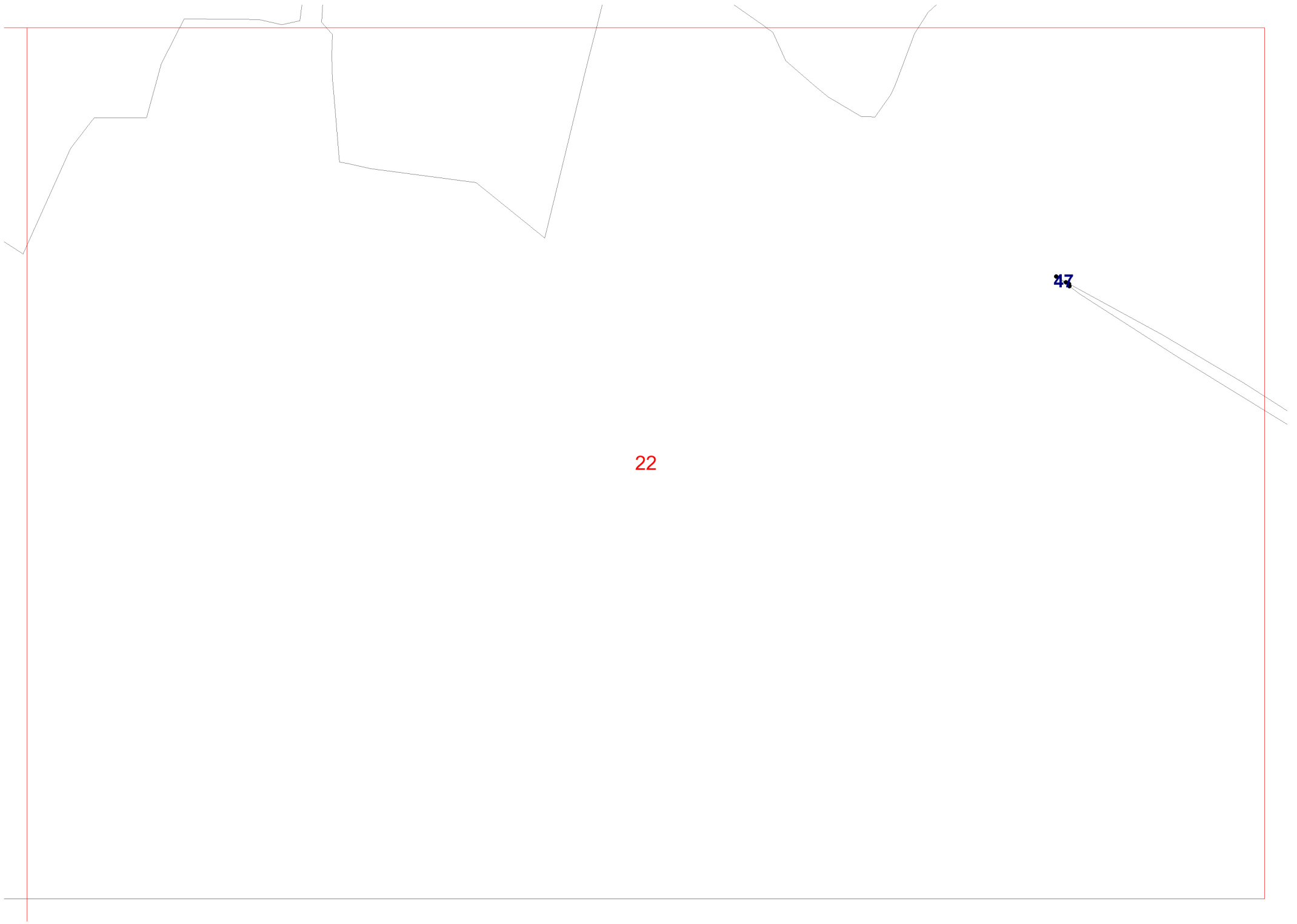
46



21



22



22

23

47

20 2 675

59

23

60

24

