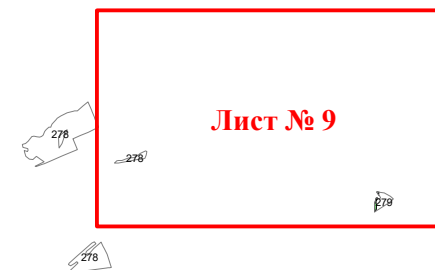
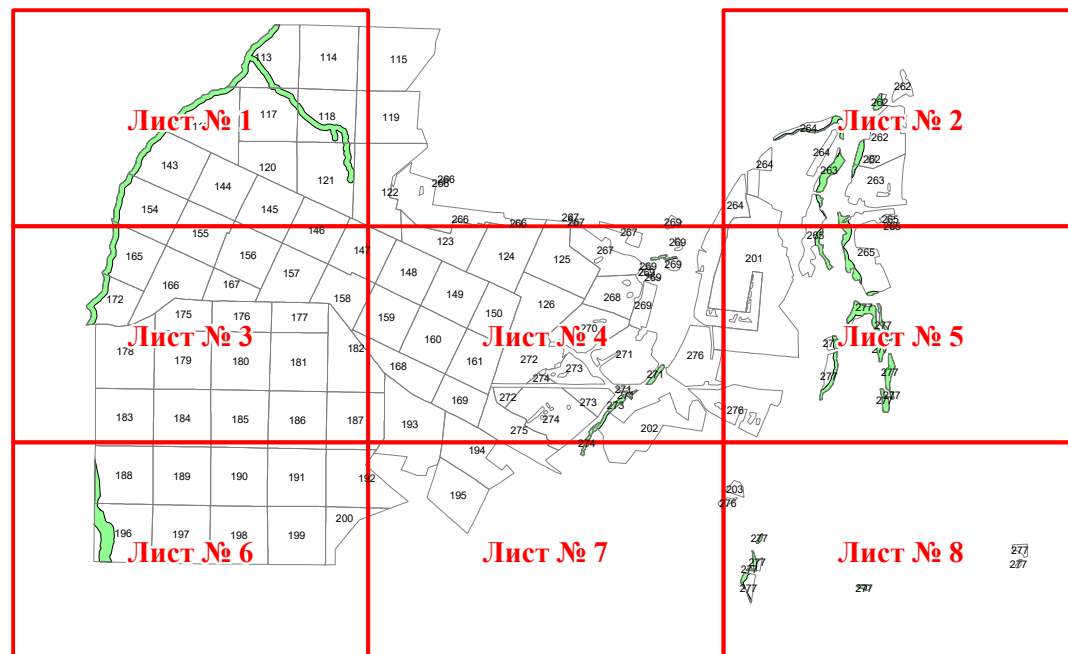


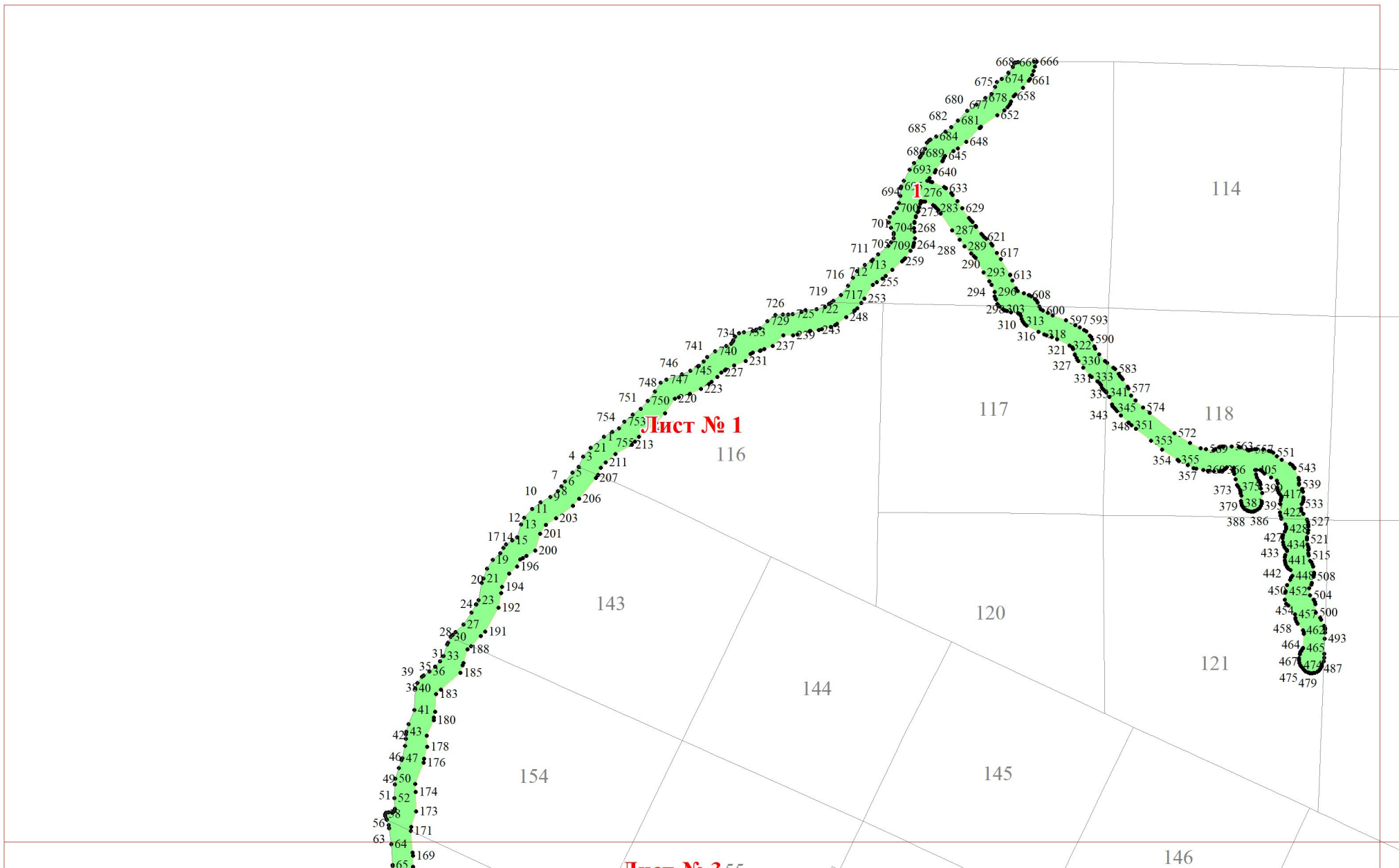
**Графическое описание местоположения границ земель, на которых  
располагаются леса, расположенные в водоохраных зонах, на территории  
Земетчинского участкового лесничества Бондарского лесничества  
Тамбовской области**

Приложение № 2 к приказу Рослесхоза  
от 28.02.2023 № 260



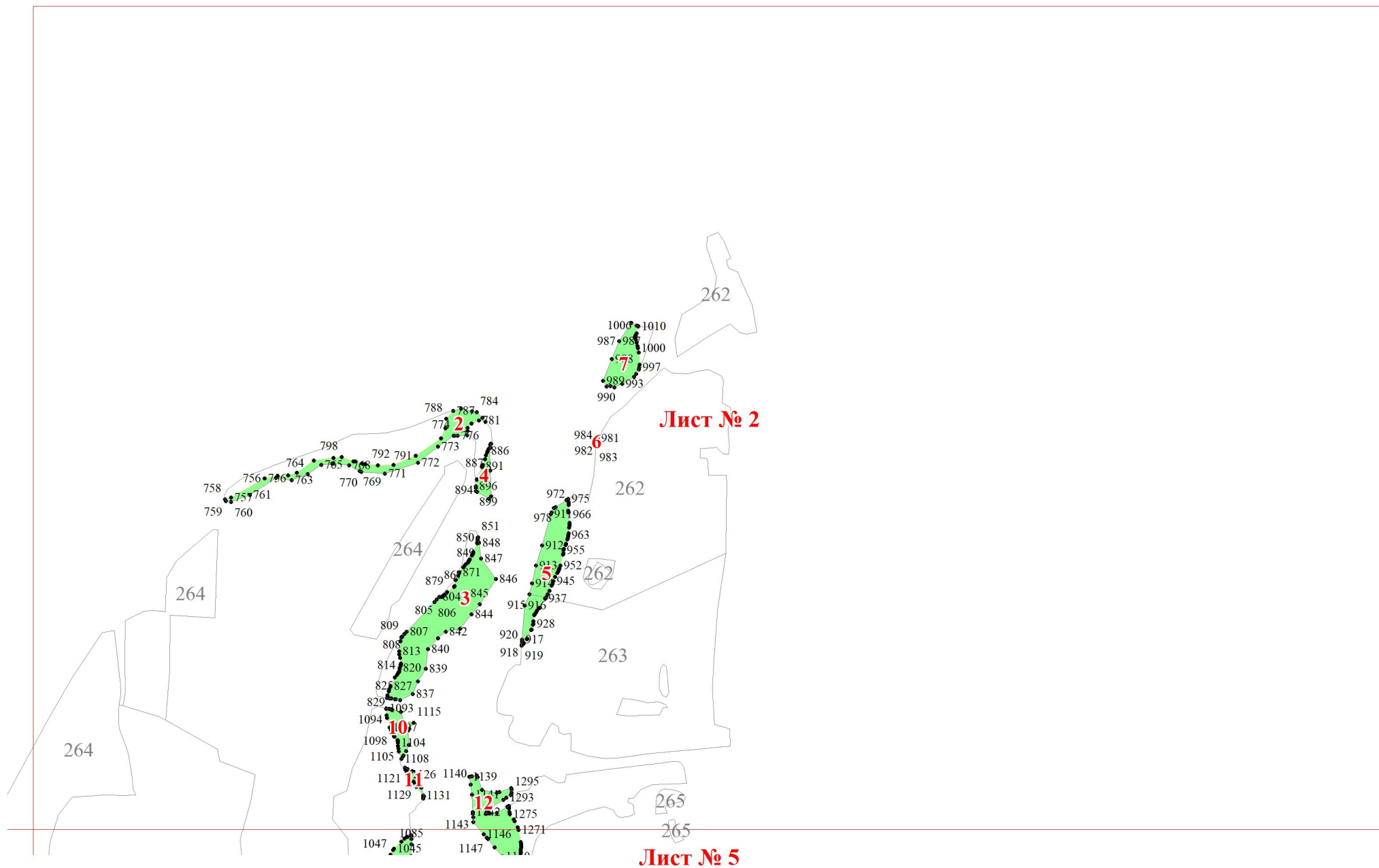
Используемые условные знаки и обозначения:

- 25 Границы и номера лесных кварталов
- 7 Номера участков
- 10 ● Номера характерных точек границ объекта
- Лист № 1 Границы и номера листов
- Границы категорий защитных лесов

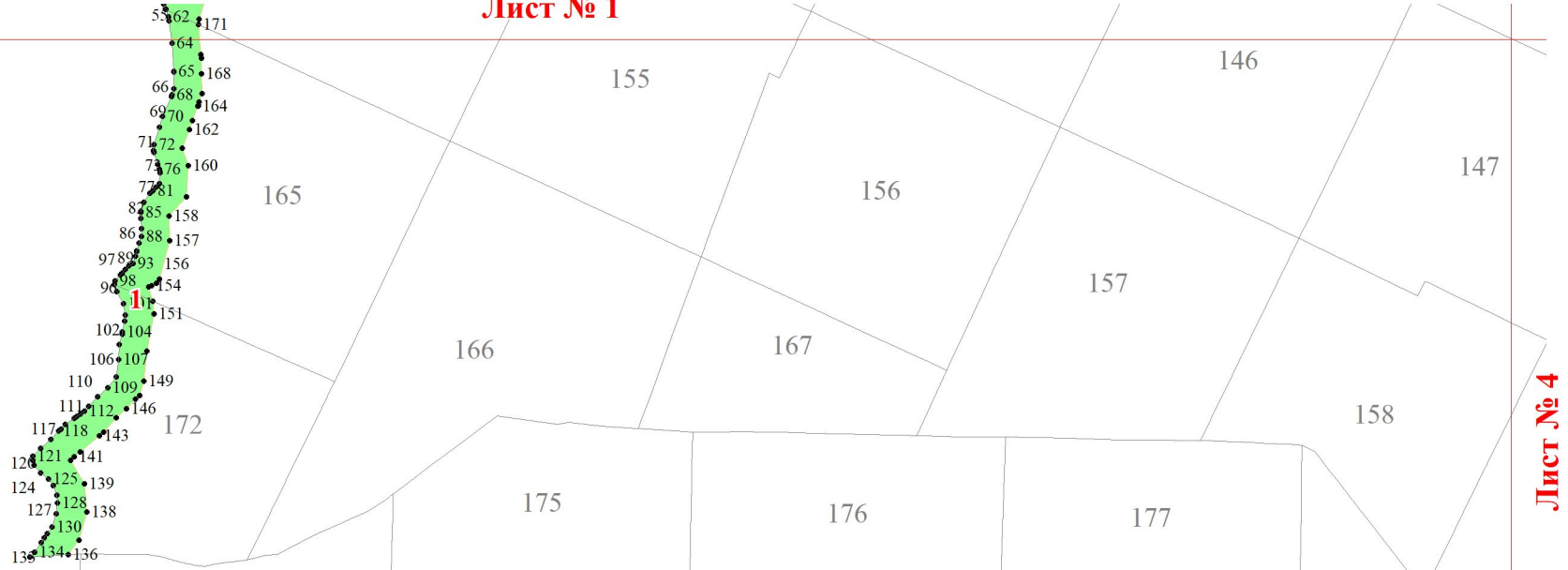


Лист № 3

Лист № 1

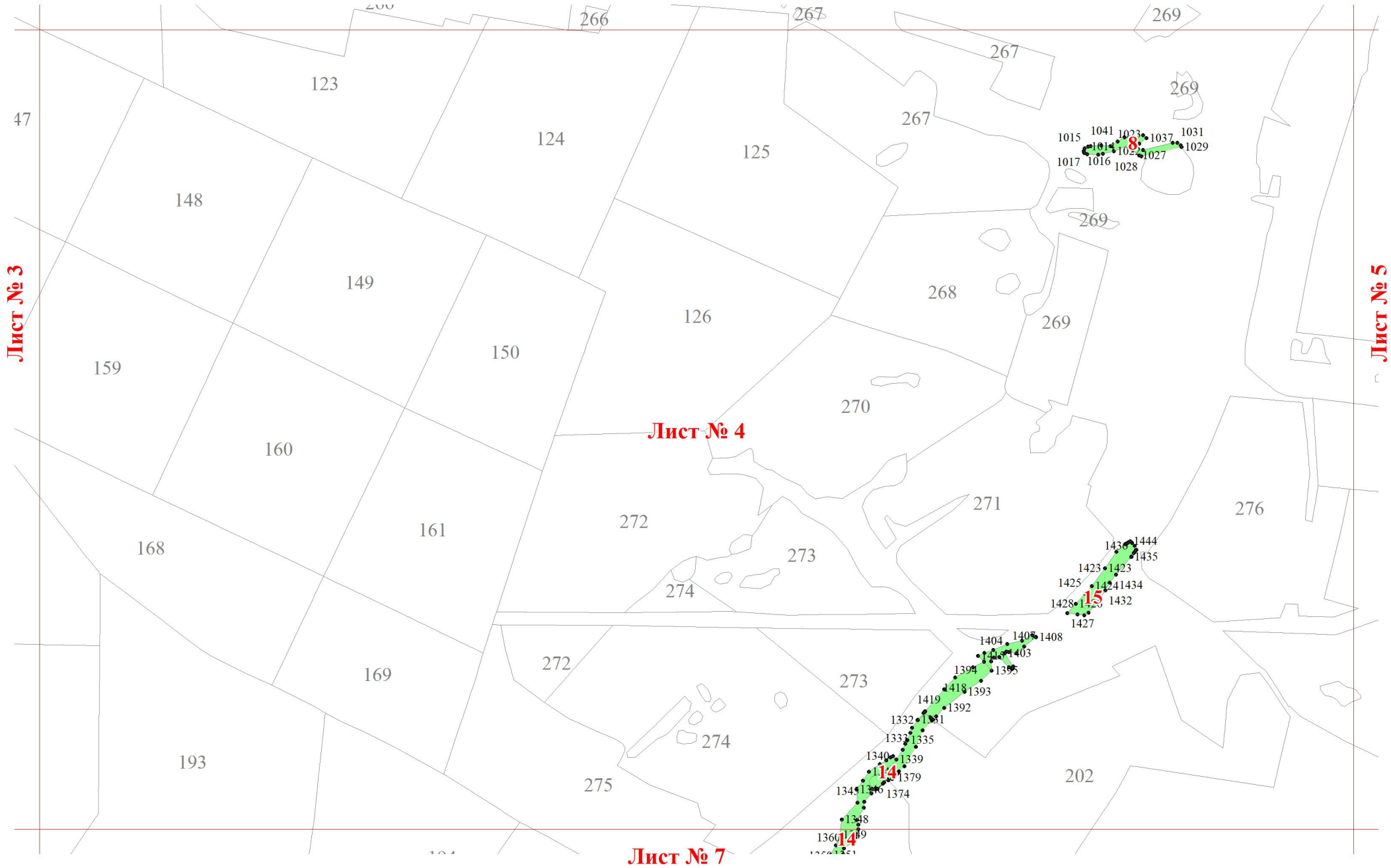


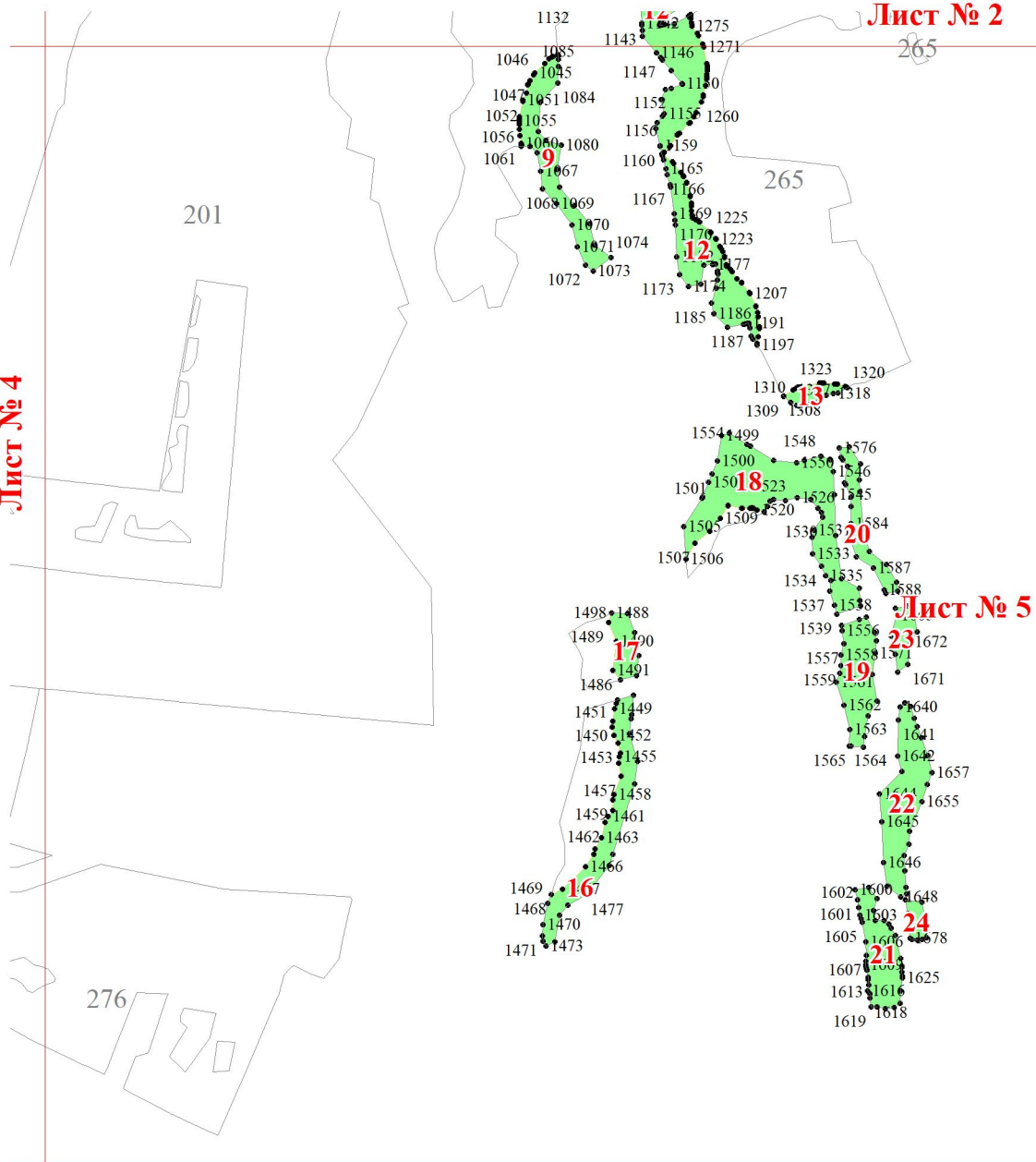
**Лист № 1**



**Лист № 3**

**Лист № 6**





**Лист № 3**



**Лист № 6**

**Лист № 7**

Лист № 4

194

1348  
1349  
1360  
1350  
1351  
1352  
1353  
1355

192

195

Лист № 6

27а

Лист № 8

Лист № 7

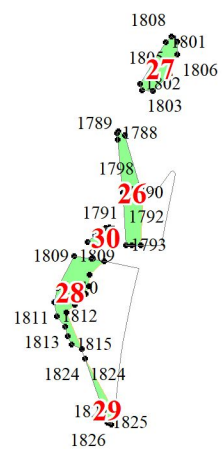


Лист № 7

Лист № 8

203

276



277

277



Лист № 9

278

1867 33 366  
1862 33 850  
1858 33 851  
1853 32 851  
1854 32 852