

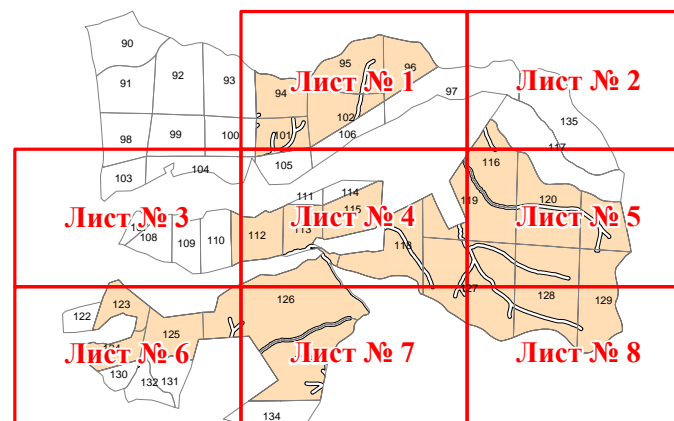
**Графическое описание местоположения границ земель, на которых
располагаются эксплуатационные леса, на территории Шкотовского
участкового лесничества Владивостокского лесничества Приморского края**

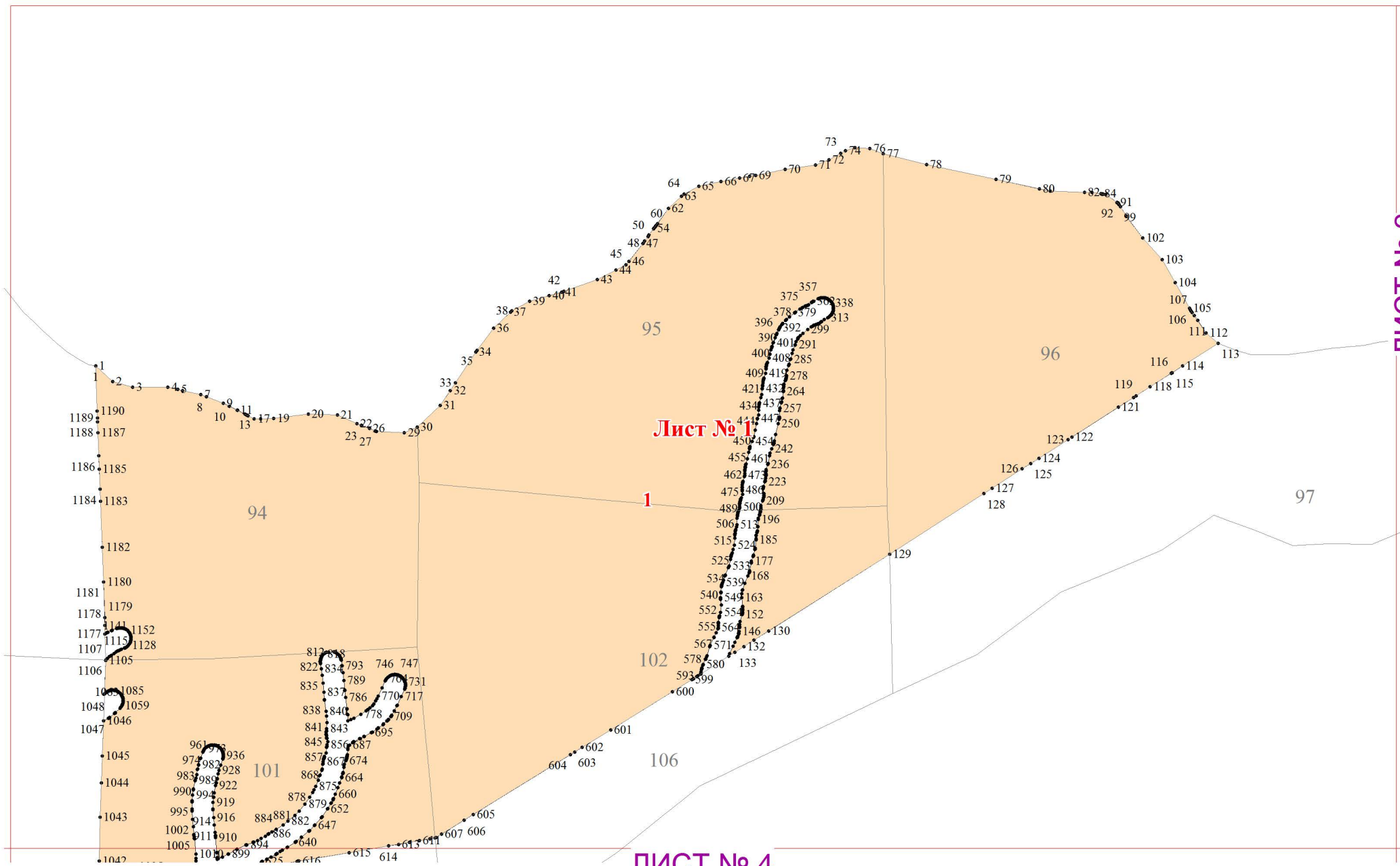
Приложение № 42 к приказу Рослесхоза
от 27.02.2023 № 202



Используемые условные знаки и обозначения:

- 25 Границы и номера лесных кварталов
- 7 Номера участков
- 10 ● Номера характерных точек границ объекта
- Лист №1 Границы и номера листов
- эксплуатационные леса





ЛИСТ № 4

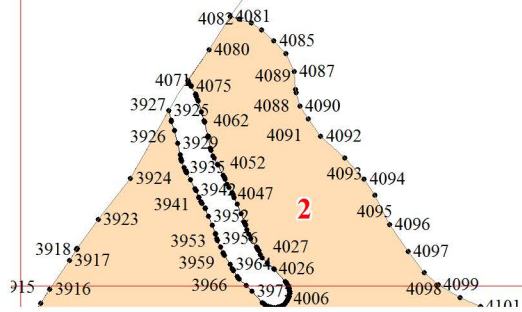
ЛИСТ № 1

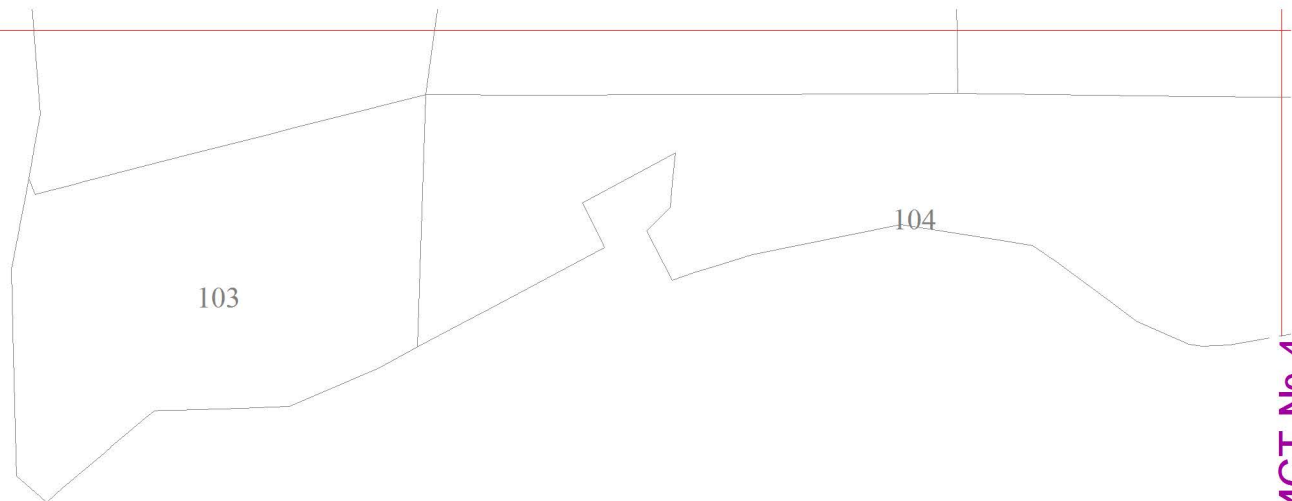
Лист № 2

135

117

ЛИСТ № 5



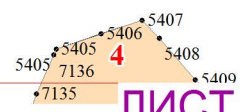


ЛИСТ № 4

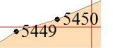


Лист № 3

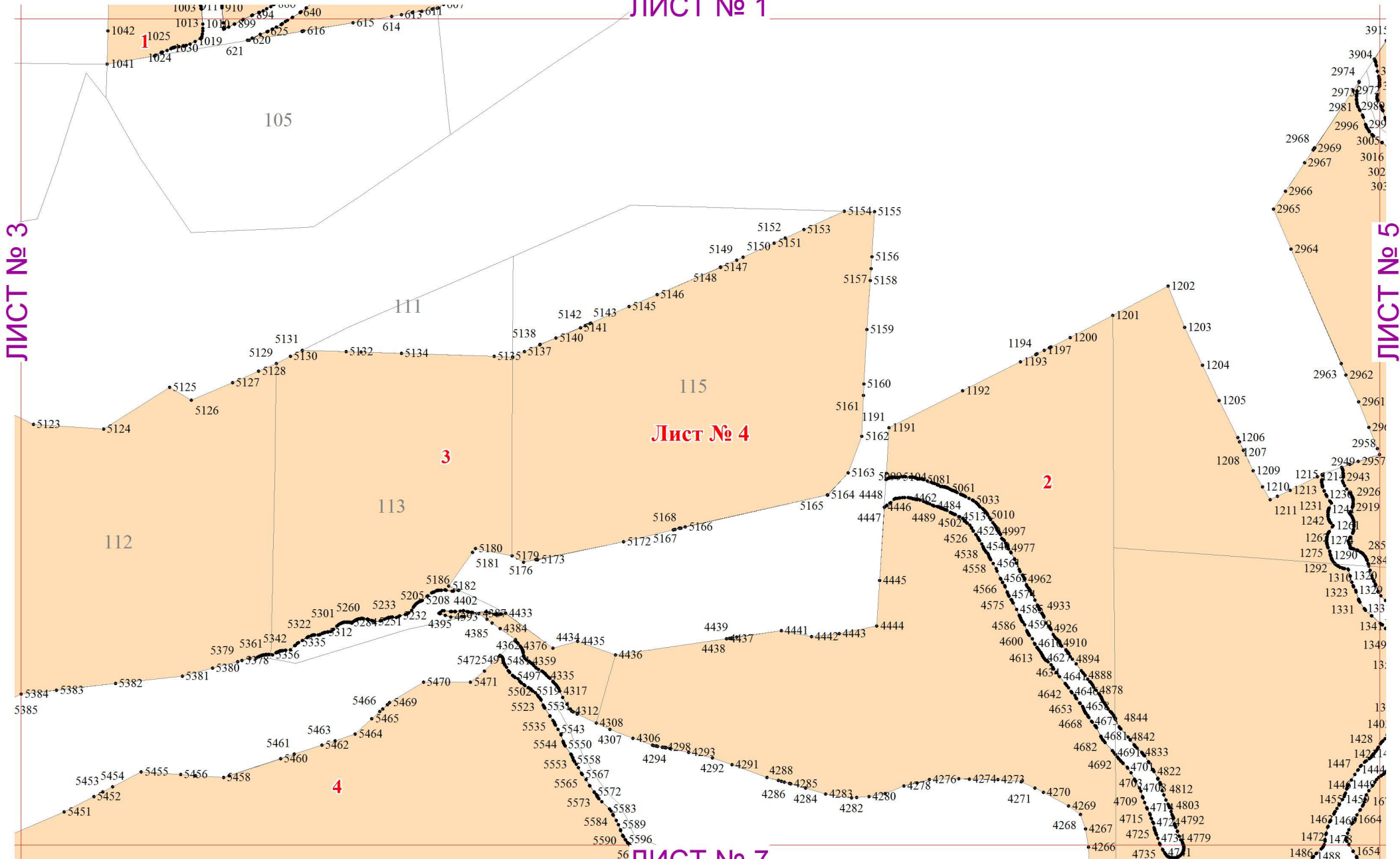
3



ЛИСТ № 6



ЛИСТ № 1



ЛИСТ № 3

ЛИСТ № 5

ЛИСТ № 7

Лист № 4

105

111

115

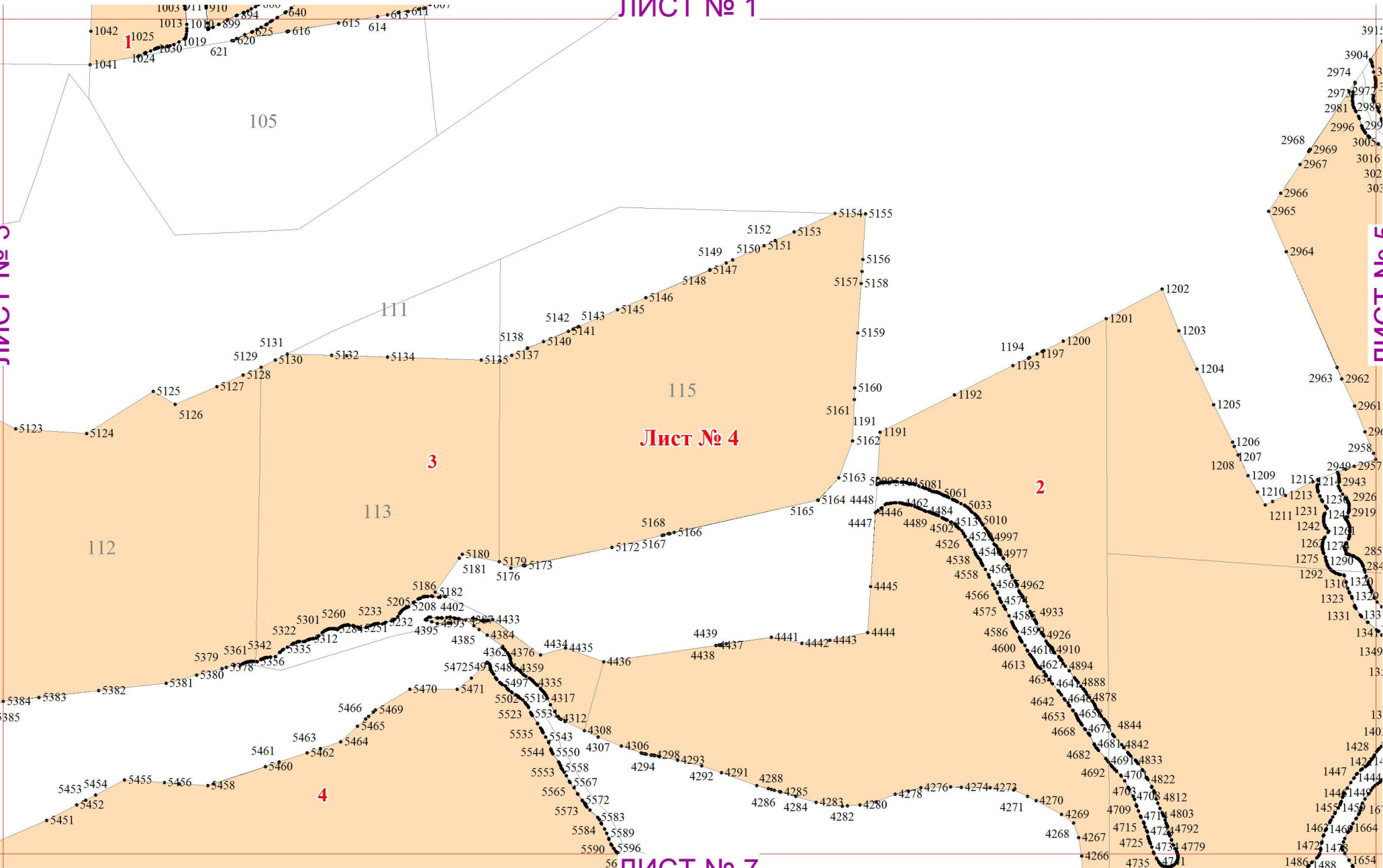
113

112

3

2

4



ЛИСТ № 2

117

ЛИСТ № 4

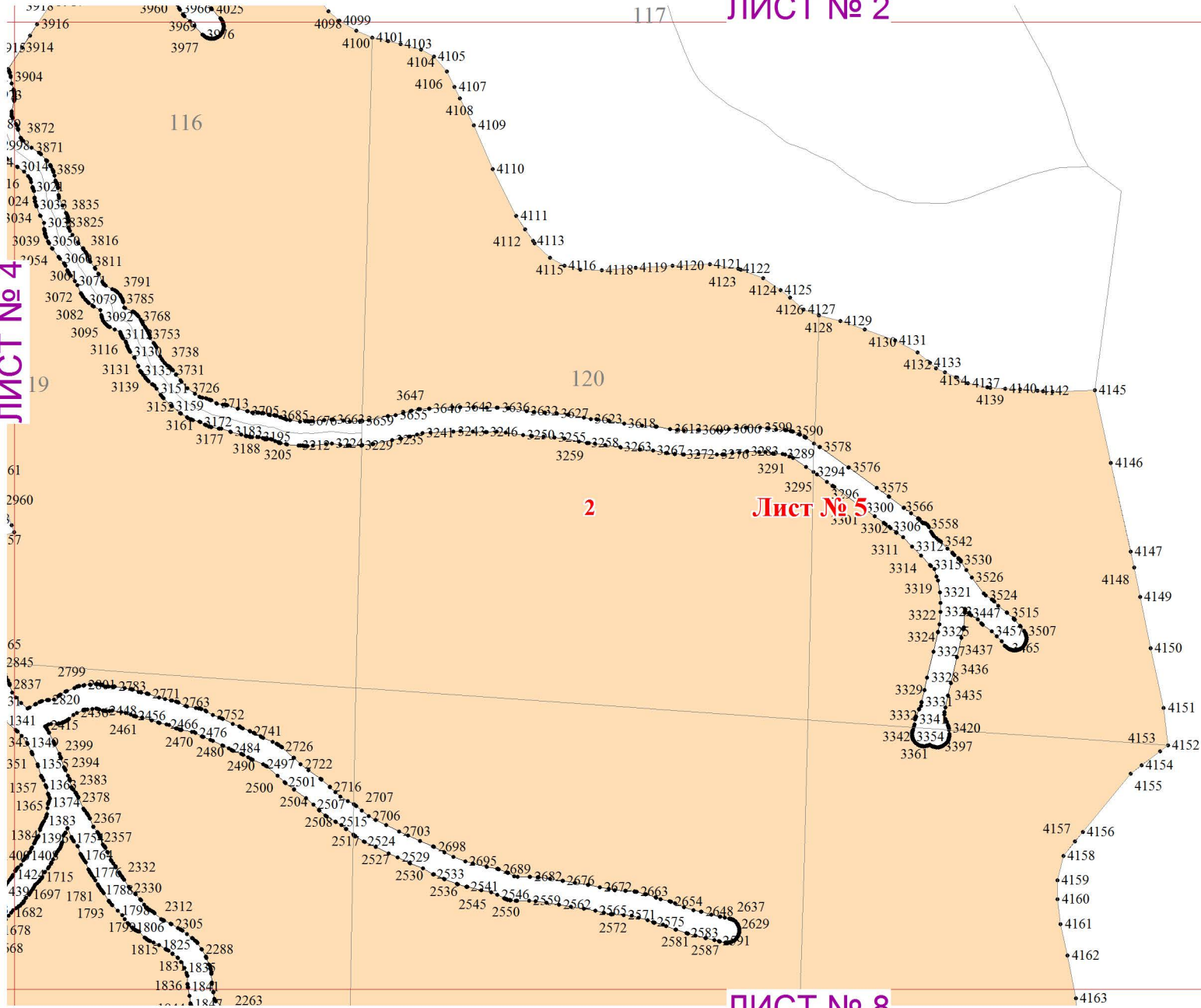
116

120

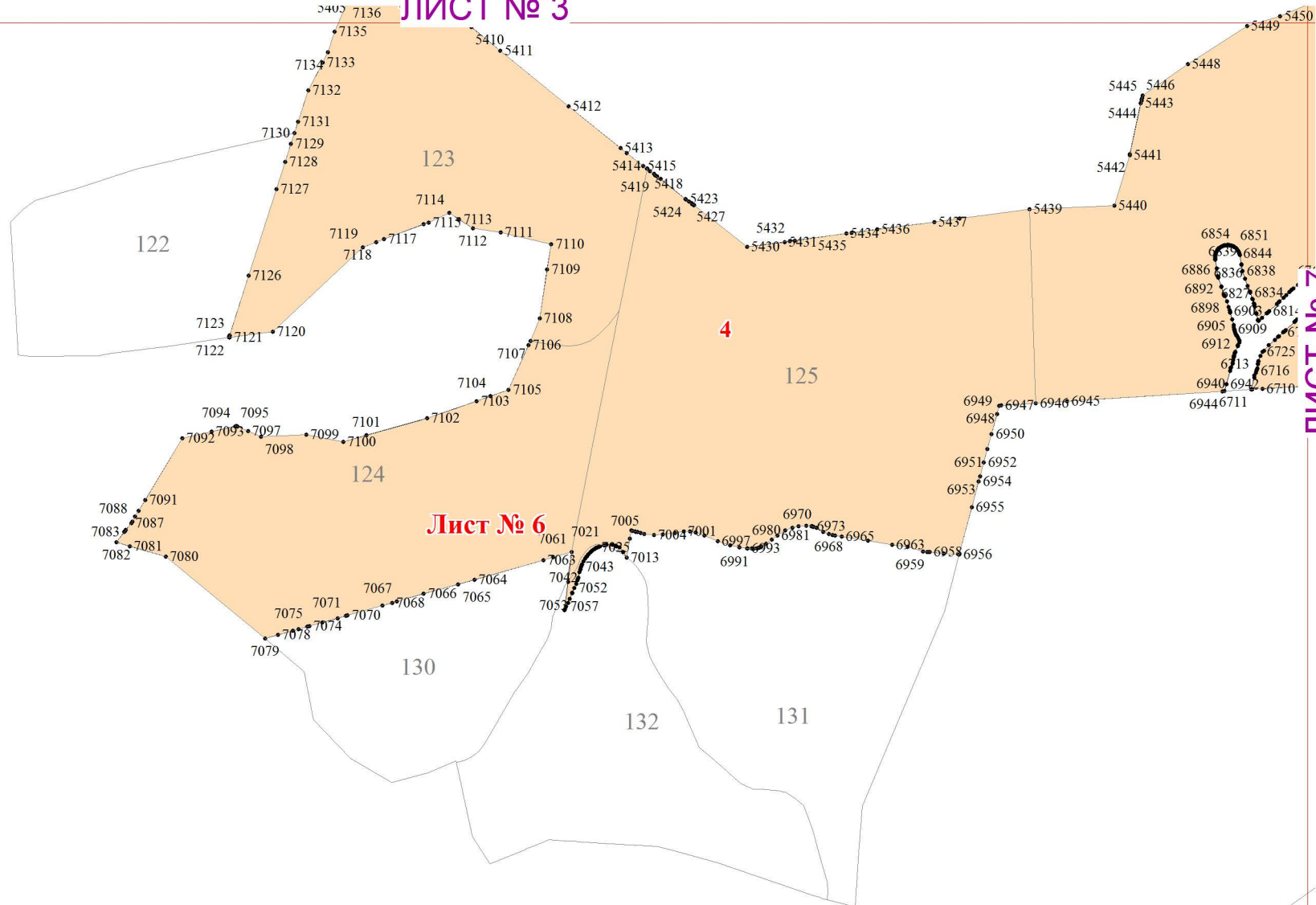
2

Лист № 5

ЛИСТ № 8



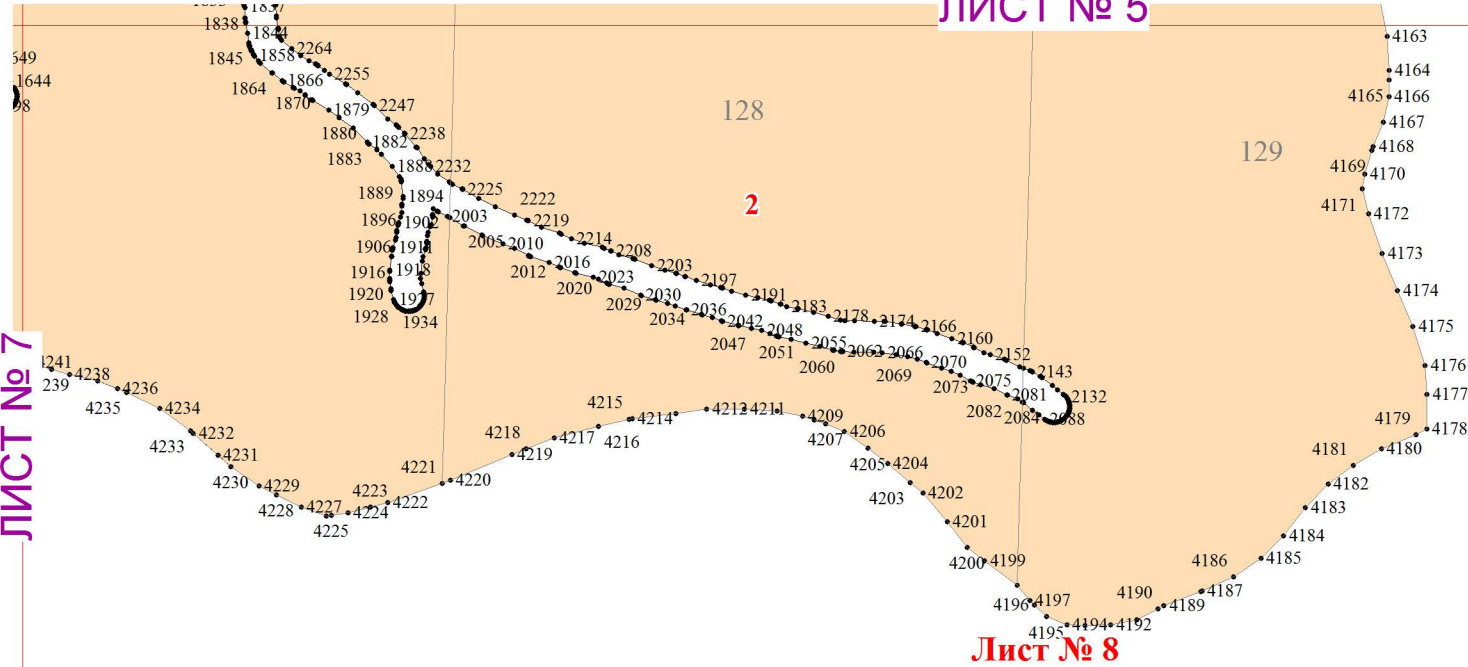
ЛИСТ № 3



Лист № 6

ЛИСТ № 7

ЛИСТ № 5



ЛИСТ № 7

Лист № 8