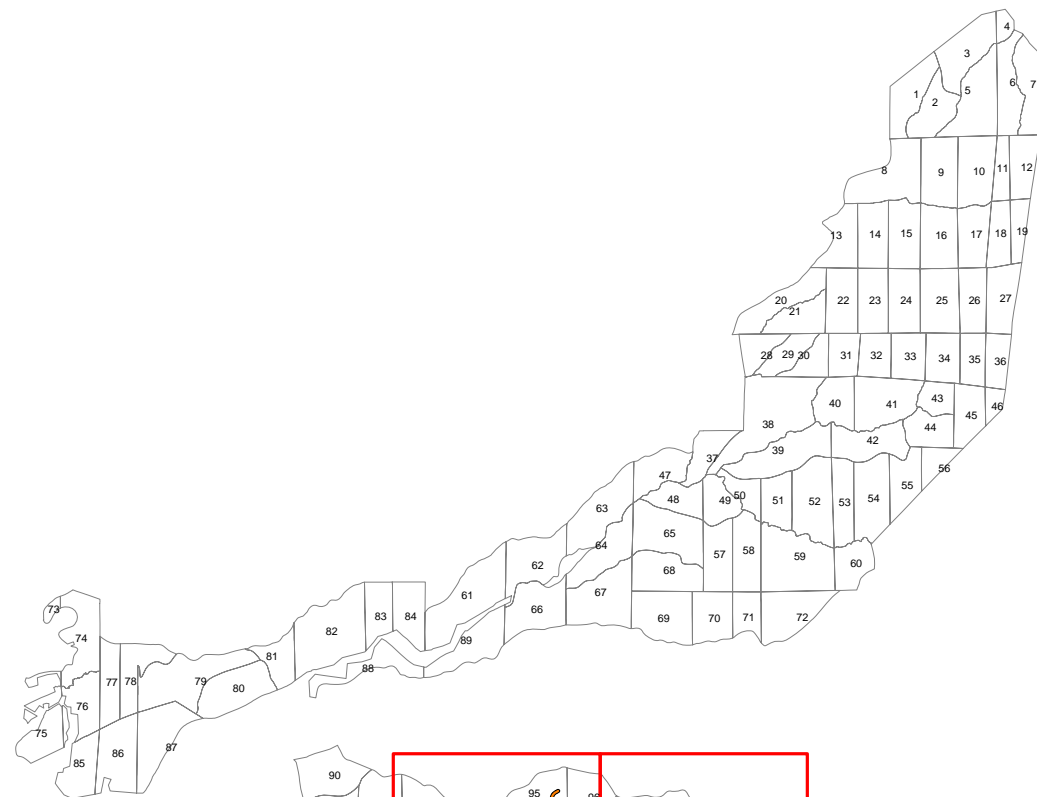


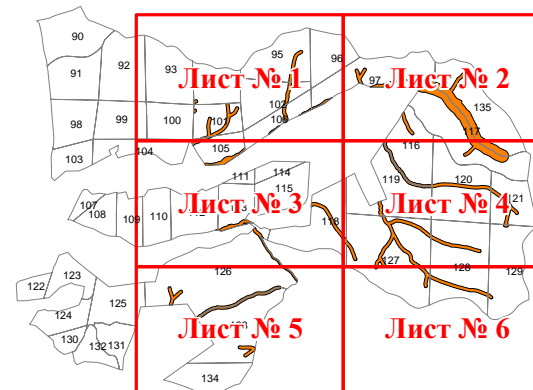
**Графическое описание местоположения границ земель, на которых  
располагаются леса, расположенные в водоохранных зонах, на территории  
Шкотовского участкового лесничества Владивостокского лесничества  
Приморского края**

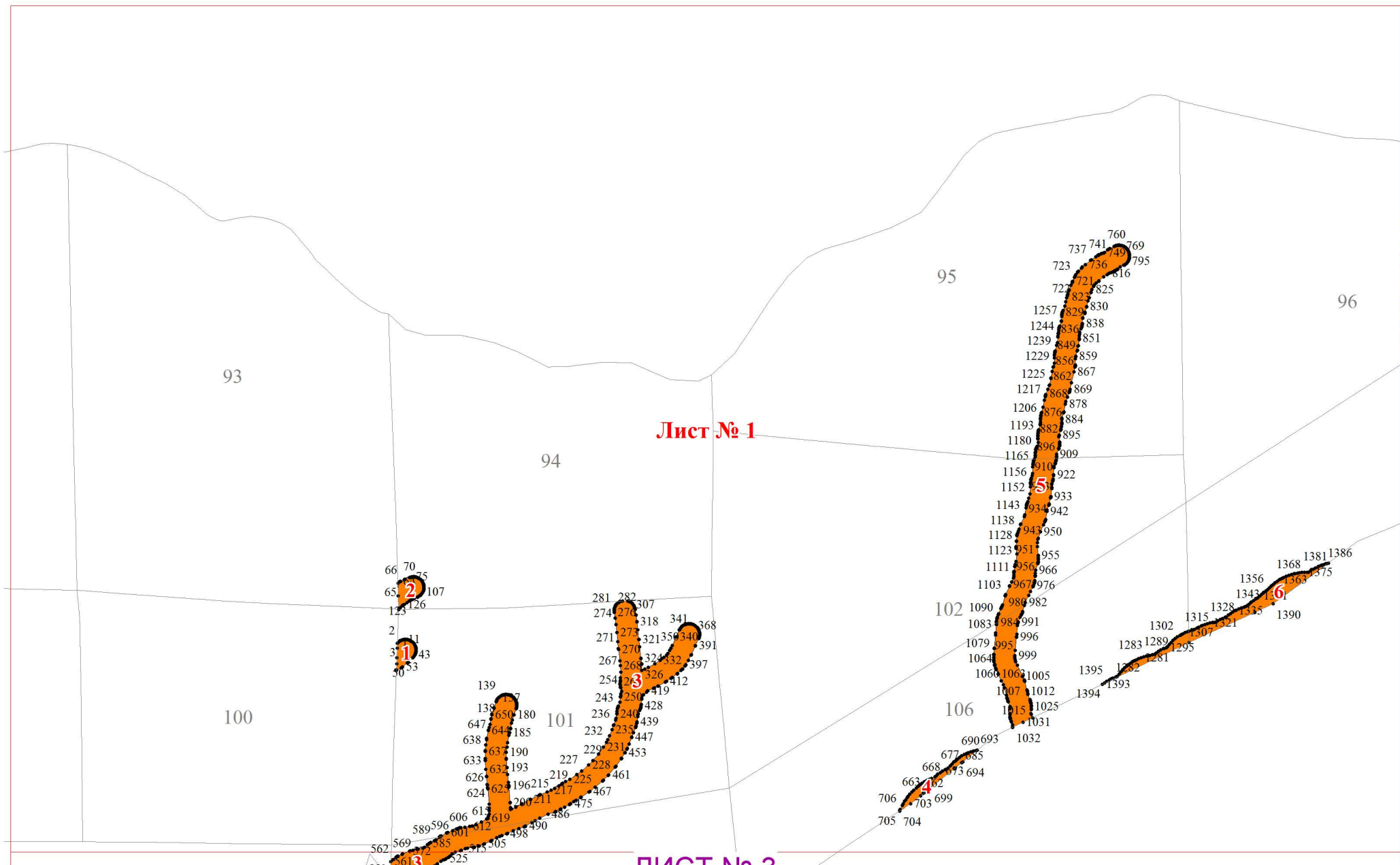
Приложение № 34 к приказу Рослесхоза  
от 27.02.2023 № 202



Используемые условные знаки и обозначения:

- 25 Границы и номера лесных кварталов
- 7 Номера участков
- 10 ● Номера характерных точек границ объекта
- Лист №1 Границы и номера листов
- леса в водоохранных зонах

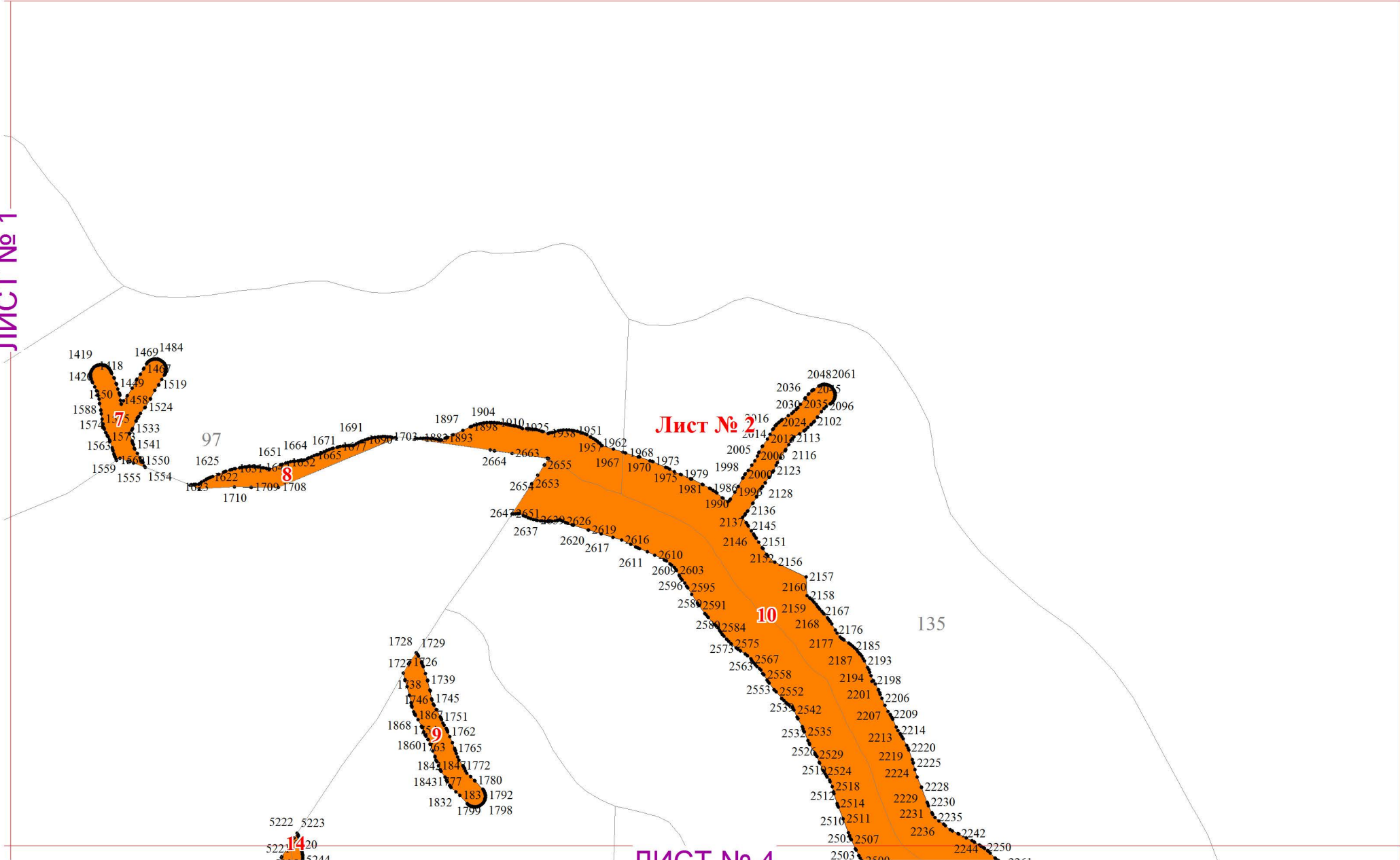




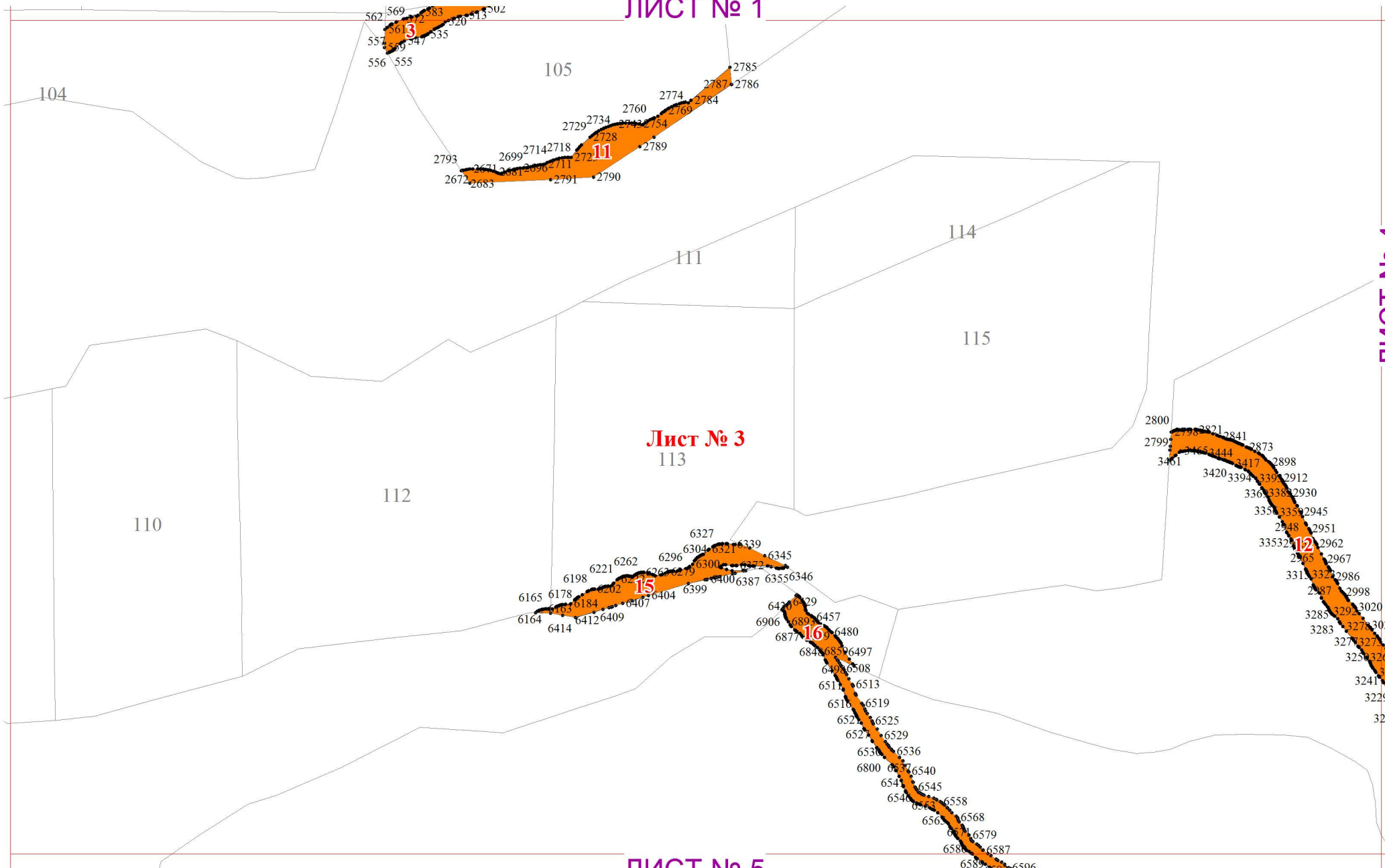
Лист № 1

ЛИСТ № 2

ЛИСТ № 3



ЛИСТ № 1

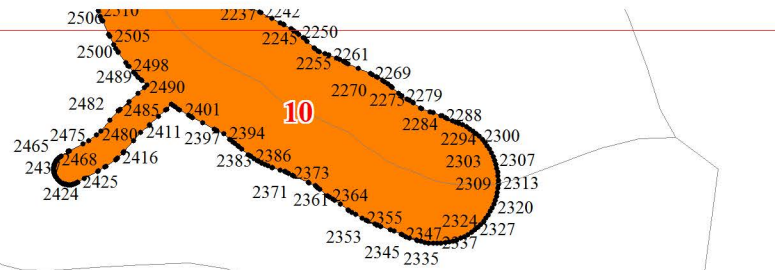


Лист № 3

ЛИСТ № 4

ЛИСТ № 5

ЛИСТ № 2



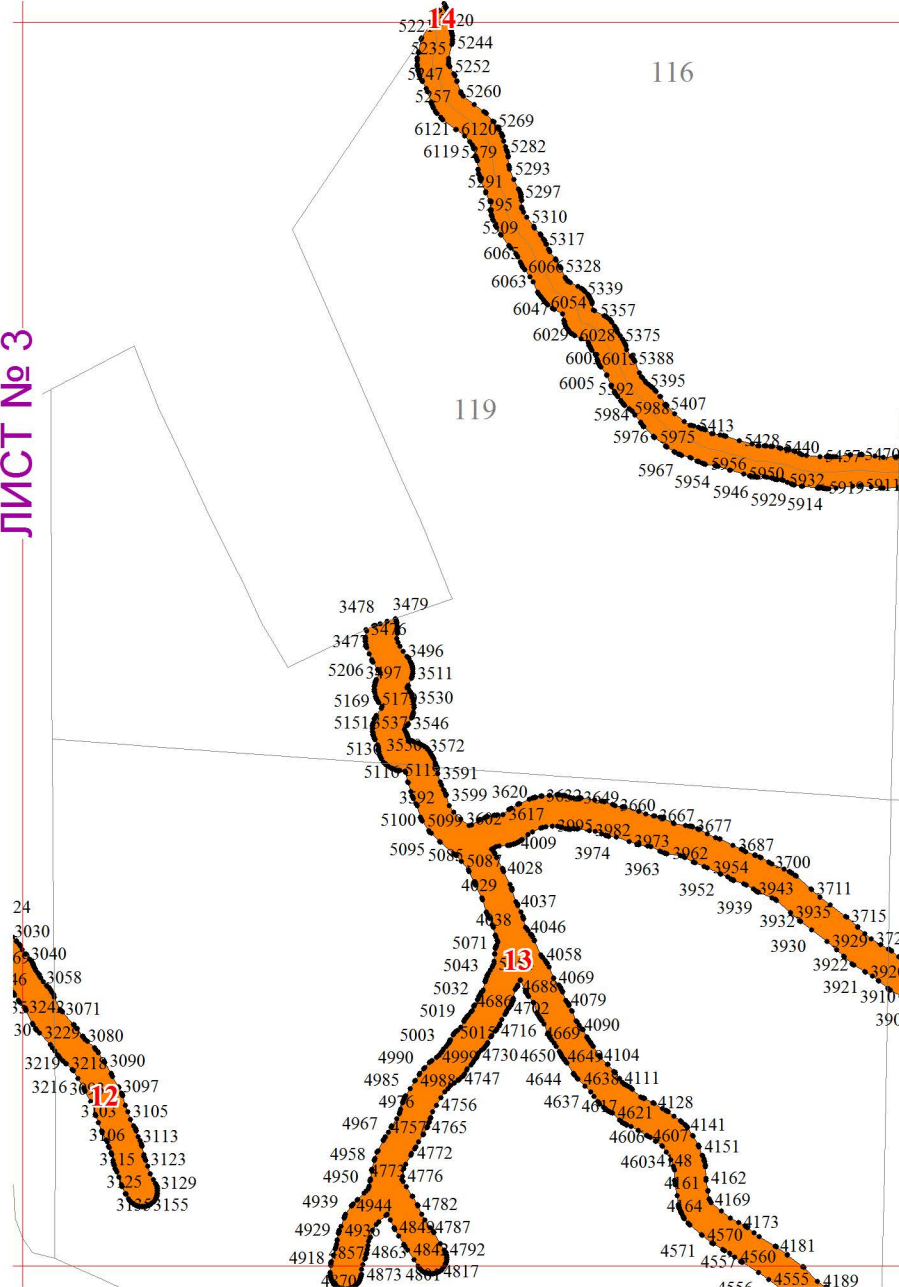
116

120

119

Лист № 4

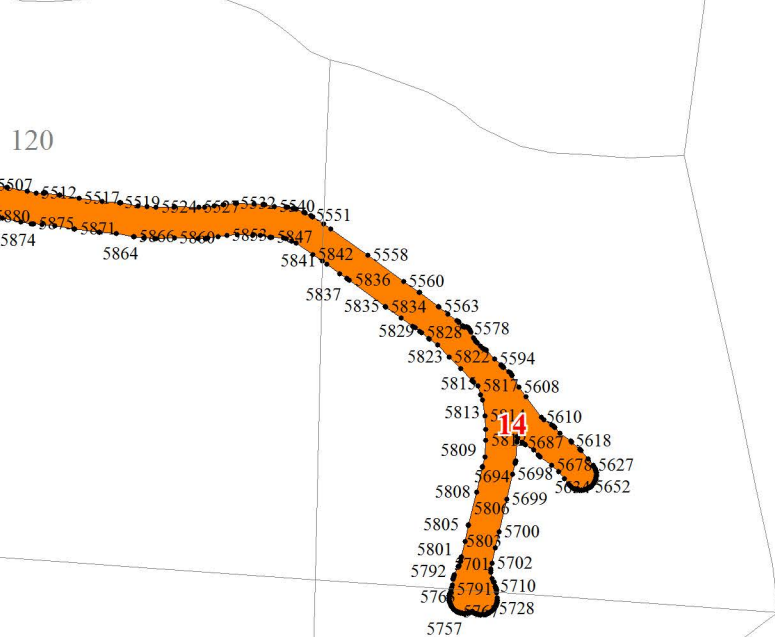
ЛИСТ № 3



14

ЛИСТ № 6

128



ЛИСТ № 3

126

6581  
6590  
6600  
6609  
6614  
6619  
6629  
6633  
6634

7515  
7514  
7513  
7550 7587 7590  
7551 7553 7580 7635  
7555 7662 7645  
7695  
7682 7662 7669  
7681 7671 7676  
7680 7677

18

7127  
7147  
7176  
7184  
7108 7122 7136 7199  
7106 7212  
7225  
7237  
7247  
7072 7078 7090 7096  
7061 7064  
7058  
7052  
7048  
7043  
7036  
7019 7290  
7015 7036 7280 7273  
6998 7307  
6993 7324  
6975 6989  
6929 6939  
6923 6930 6948 6955 6970 6993  
6916 6914 6913  
7417 7409 7395 7383 7356  
7485 7493 7428  
7470 7476 7482 7441  
7465 7469 7453  
7455 7461

133  
Лист № 5

7937 7942  
7935  
7936 7963  
7979 7964  
7972 7965  
7968 7966  
7967

20

7750  
7749  
7903 7900  
7859  
783 7858 7815  
7828  
7818

19

134

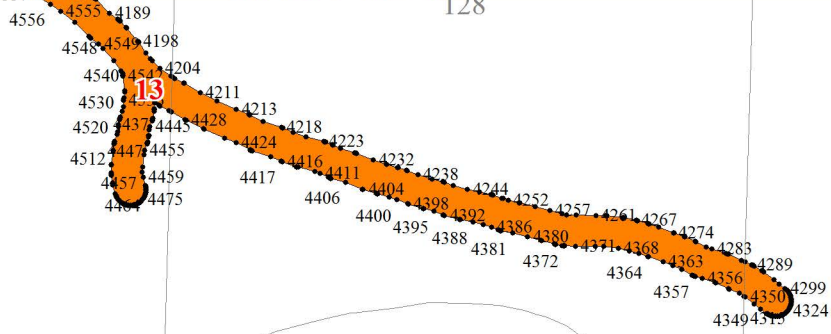
ЛИСТ № 4

4918 4857 4863 4844/92  
4870 4873 4867 4817  
4888 4879

4571 4557 4560 4591

128

129



Лист № 6

ЛИСТ № 5