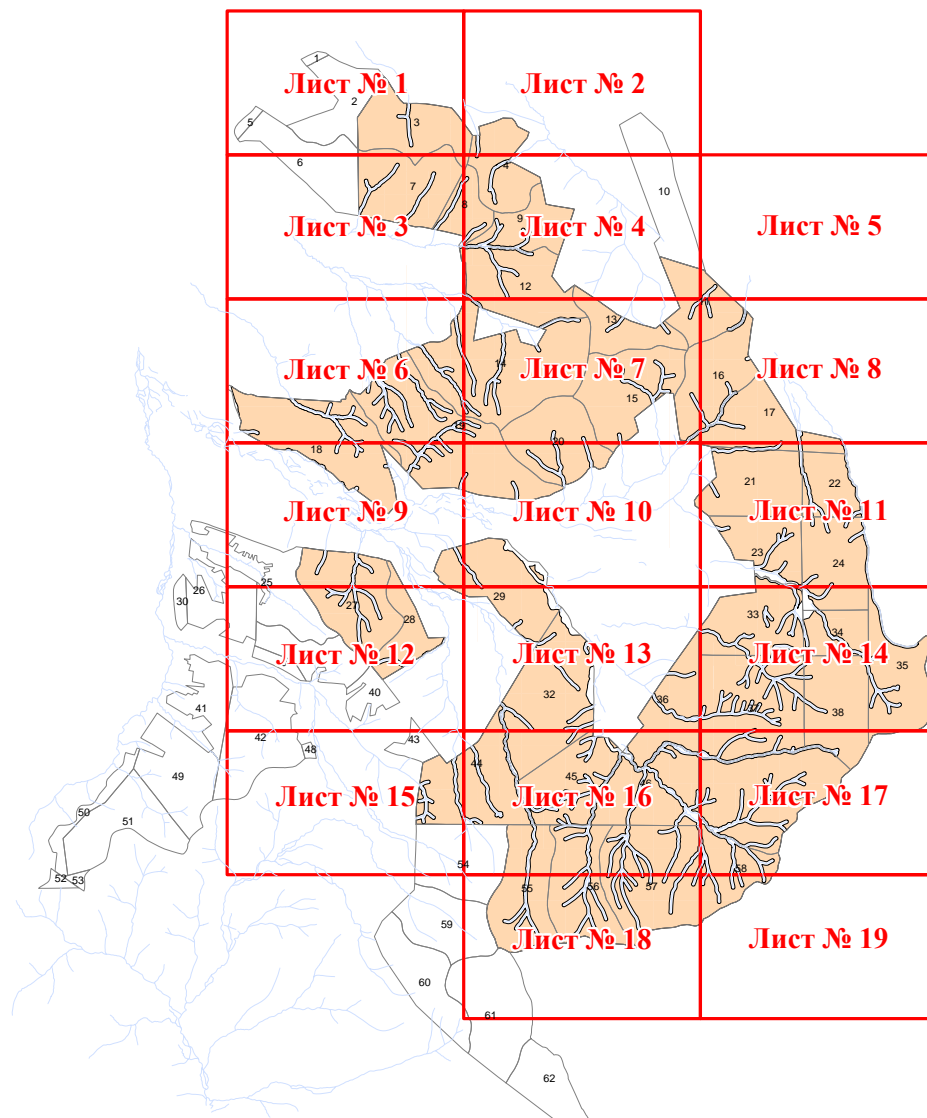


**Графическое описание местоположения границ земель, на которых
располагаются эксплуатационные леса, на территории Петровского
участкового лесничества Владивостокского лесничества Приморского края**

Приложение № 26 к приказу Рослесхоза
от 27.02.2023 № 202



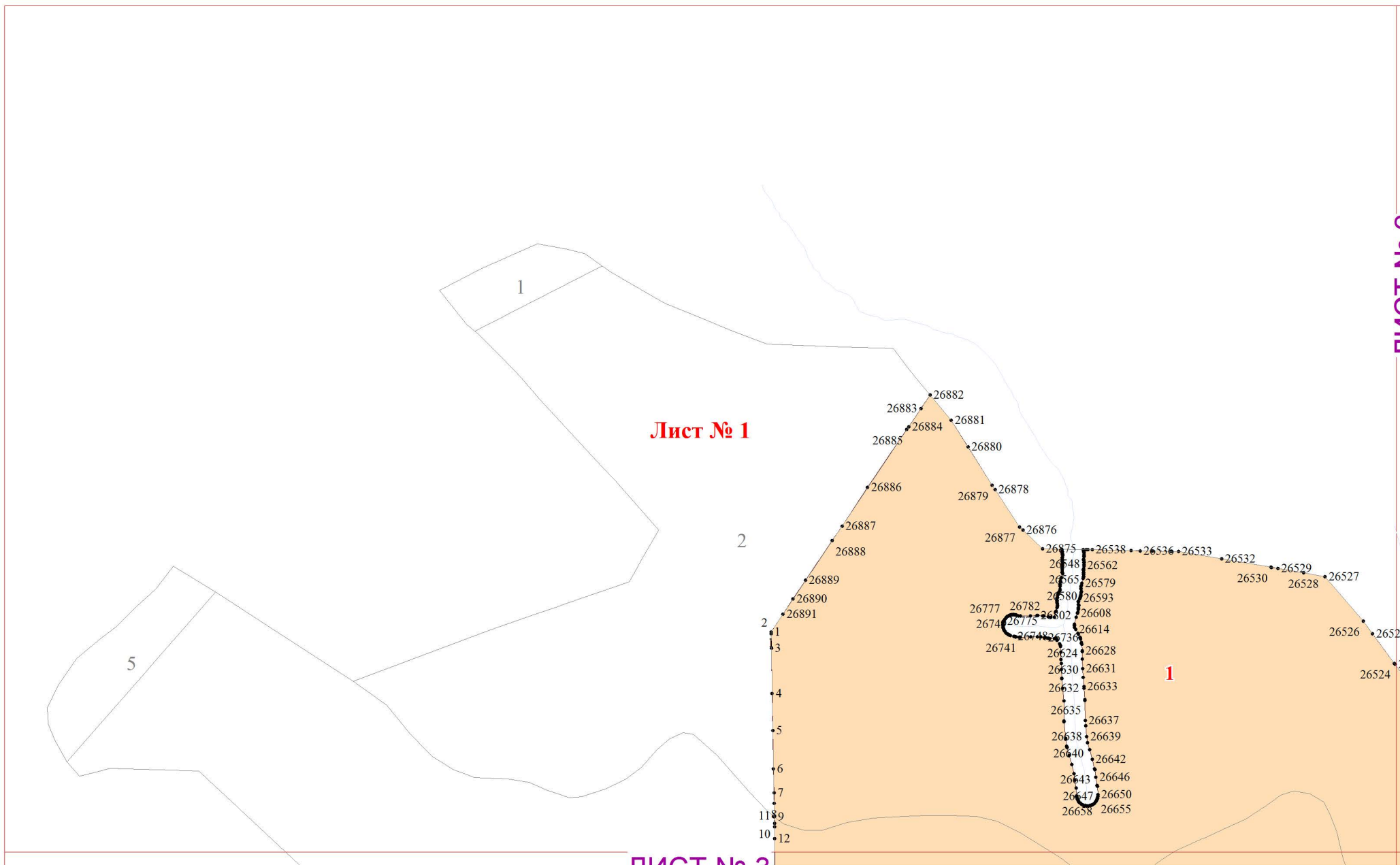
Используемые условные знаки и обозначения:

- 25 Границы и номера лесных кварталов
- 7 Номера участков
- 10 ● Номера характерных точек границ объекта
- Лист №1 Границы и номера листов
- Эксплуатационные леса

Лист № 1

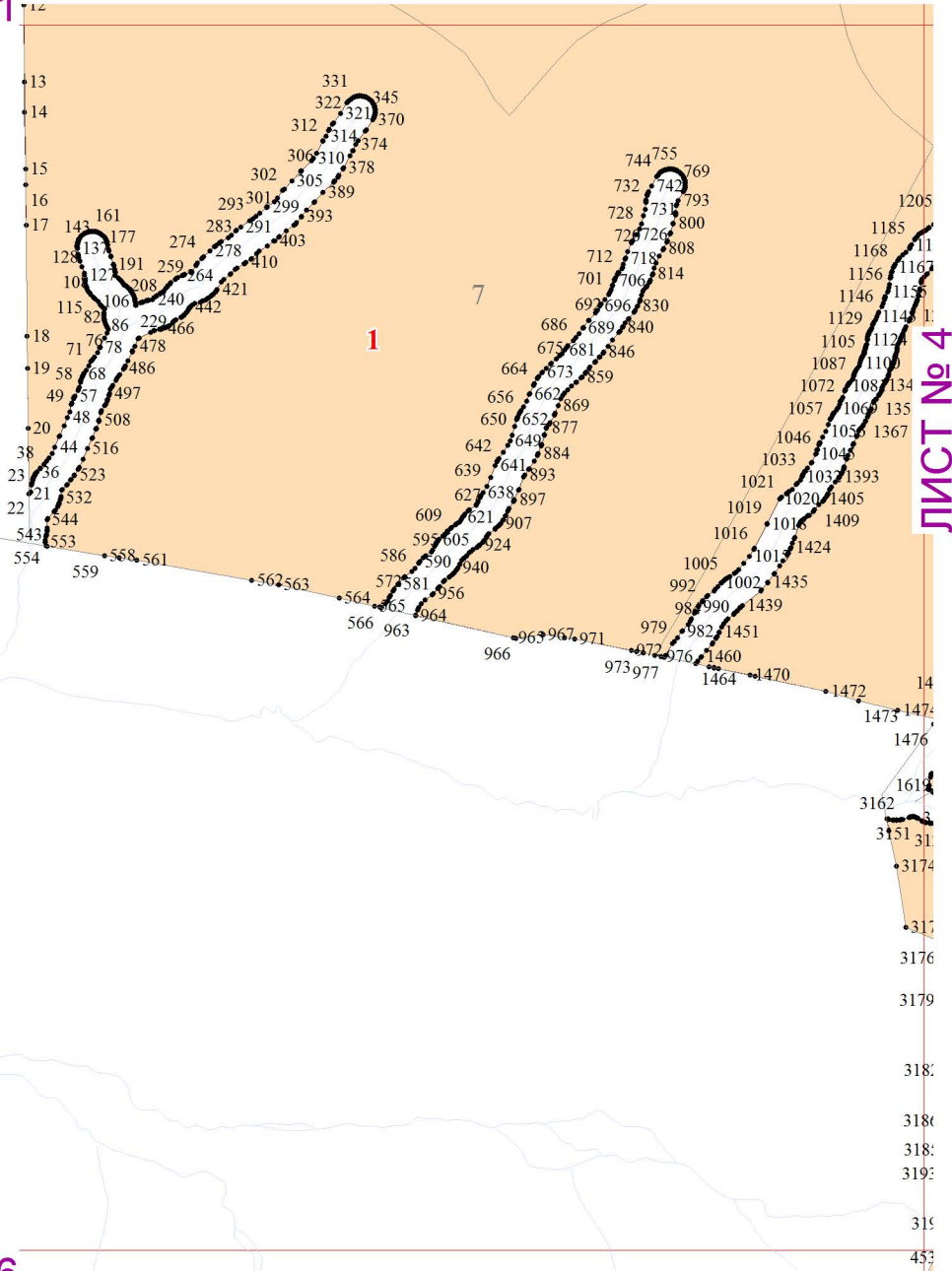
ЛИСТ № 2

ЛИСТ № 3



ЛИСТ № 1

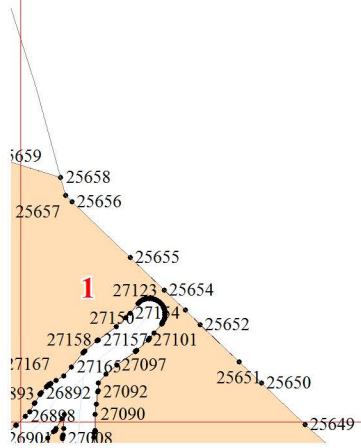
6

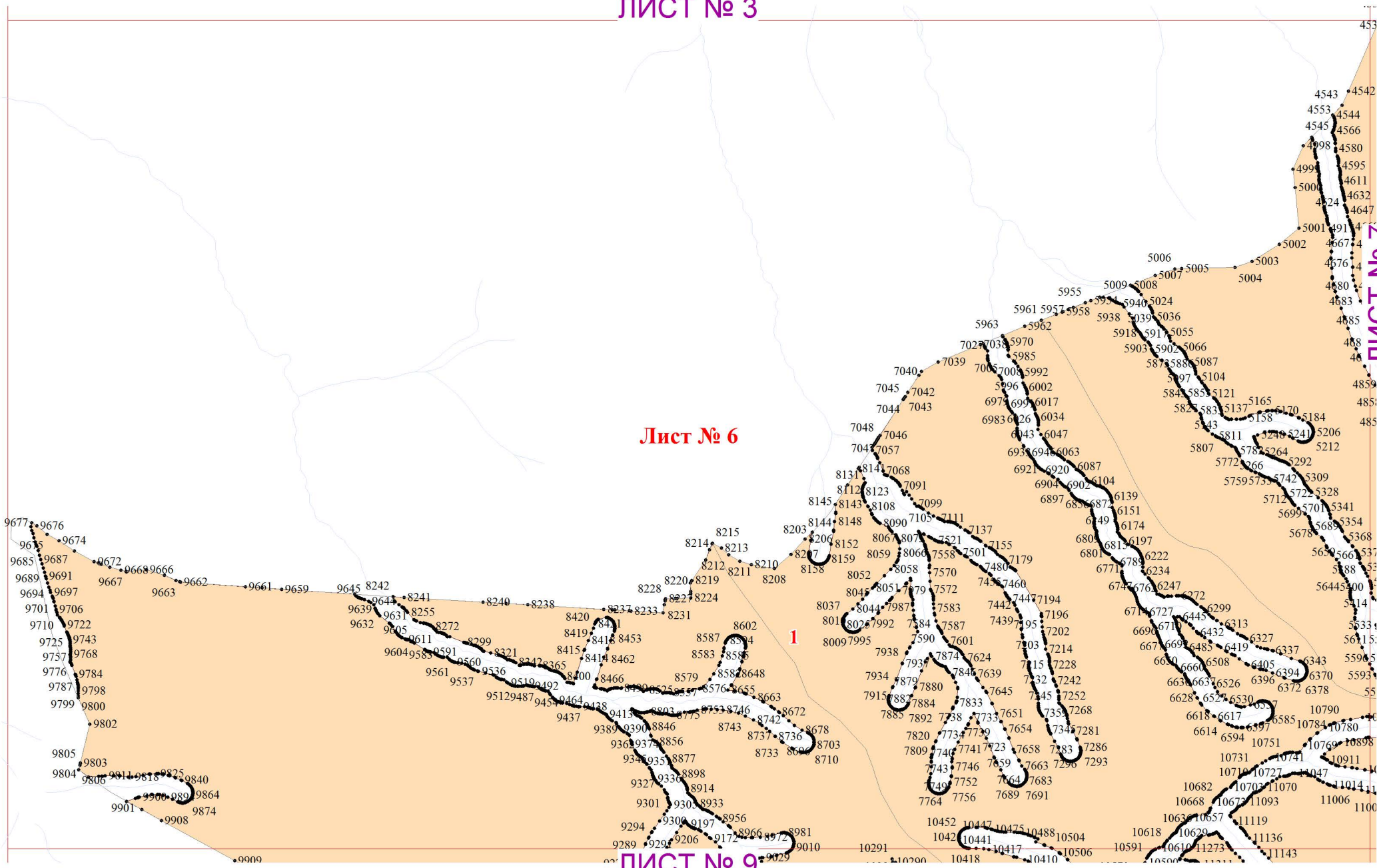


Лист № 3

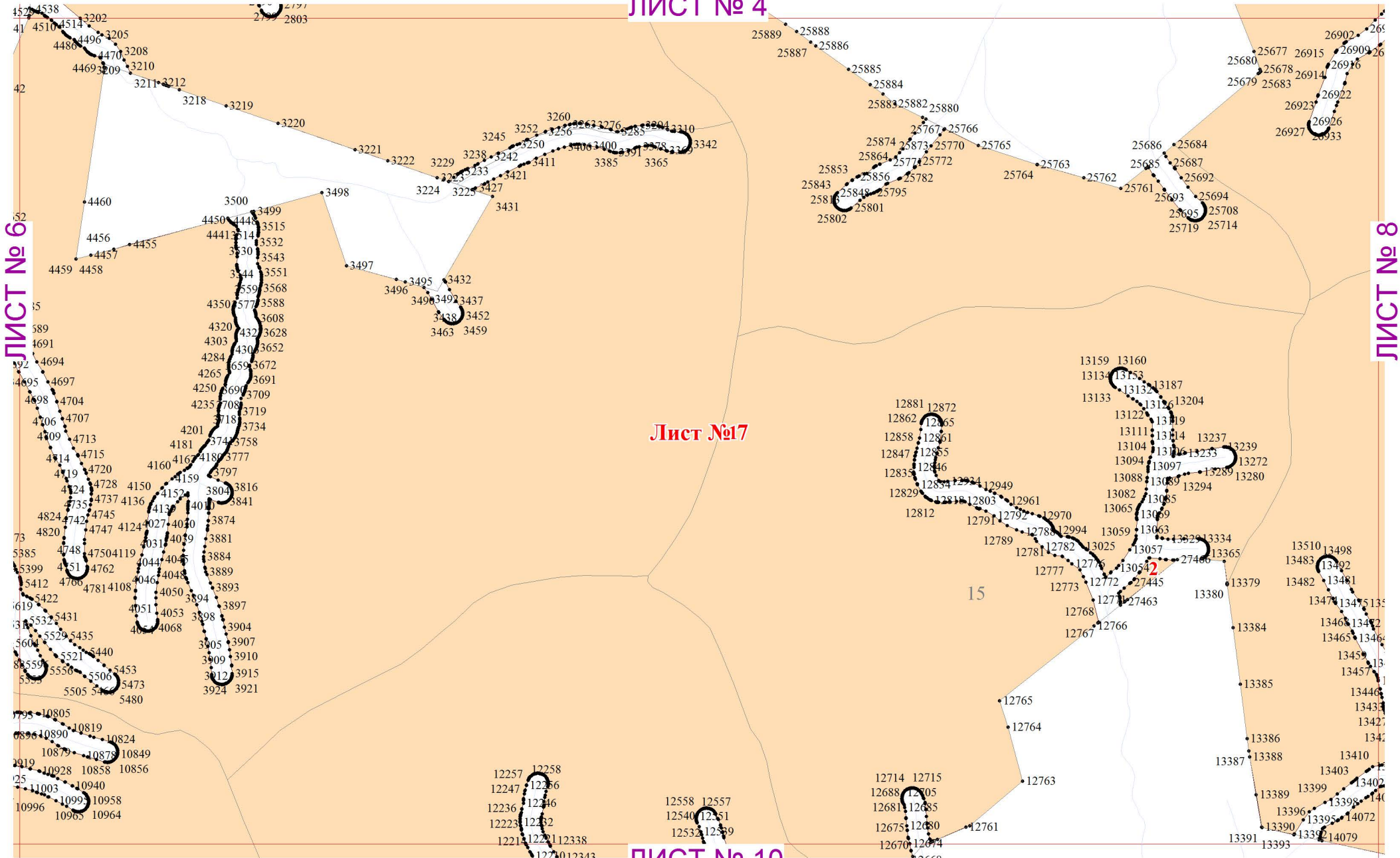
ЛИСТ № 4

ЛИСТ № 6

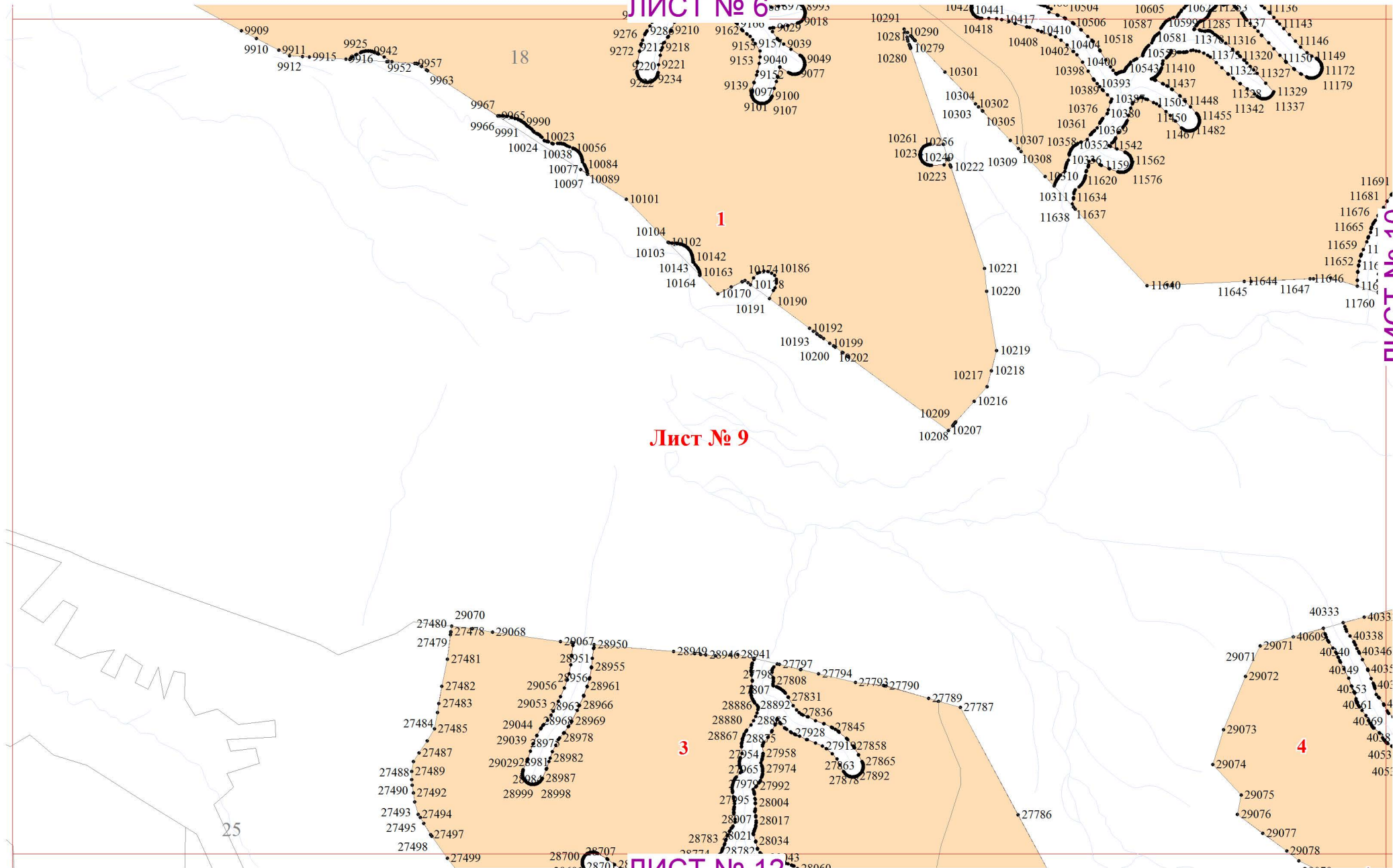




ЛИСТ № 4



ЛИСТ № 6



18

1

Лист № 9

3

4

25

ЛИСТ № 12

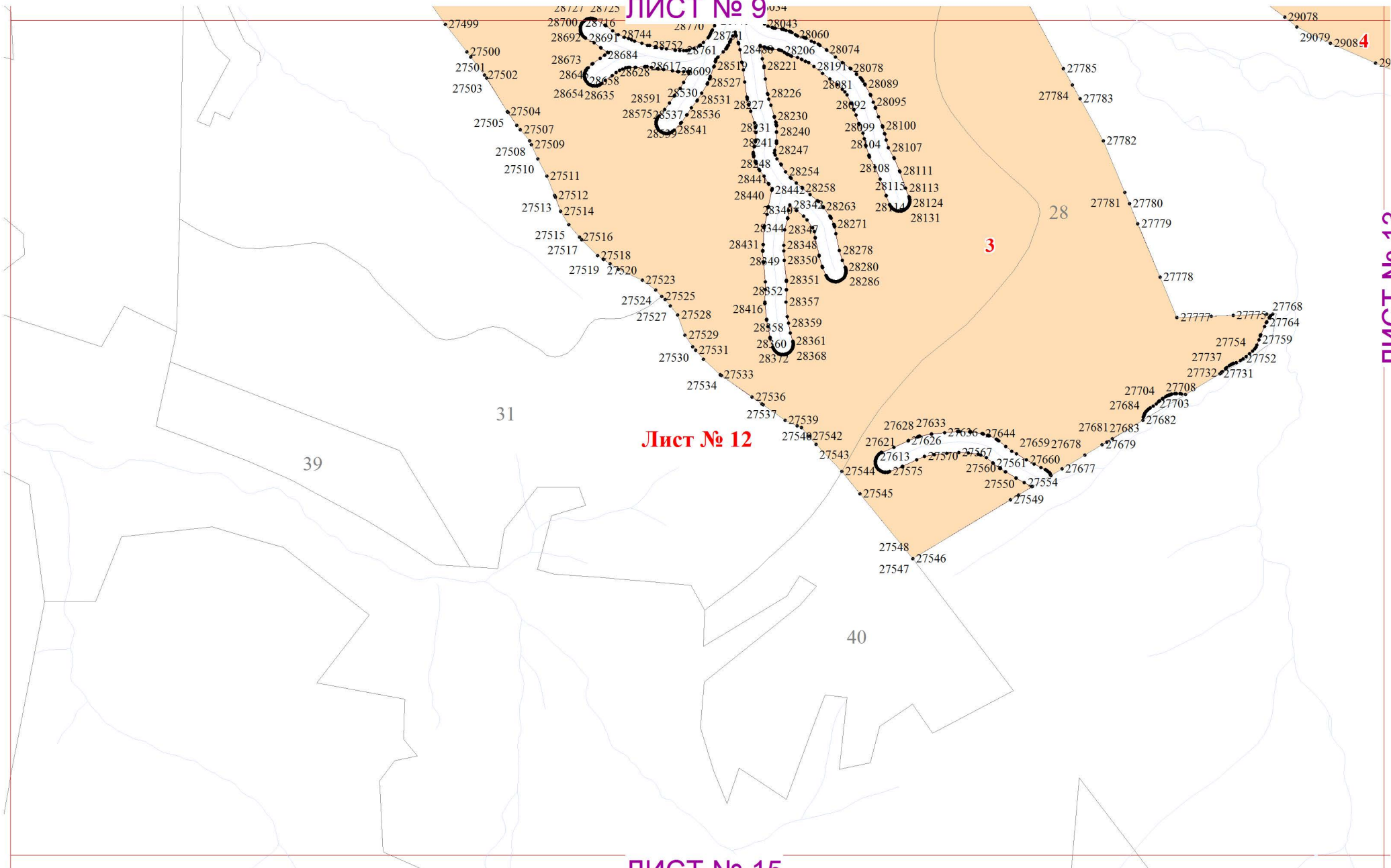
ЛИСТ № 10

ЛИСТ № 9

Лист № 12

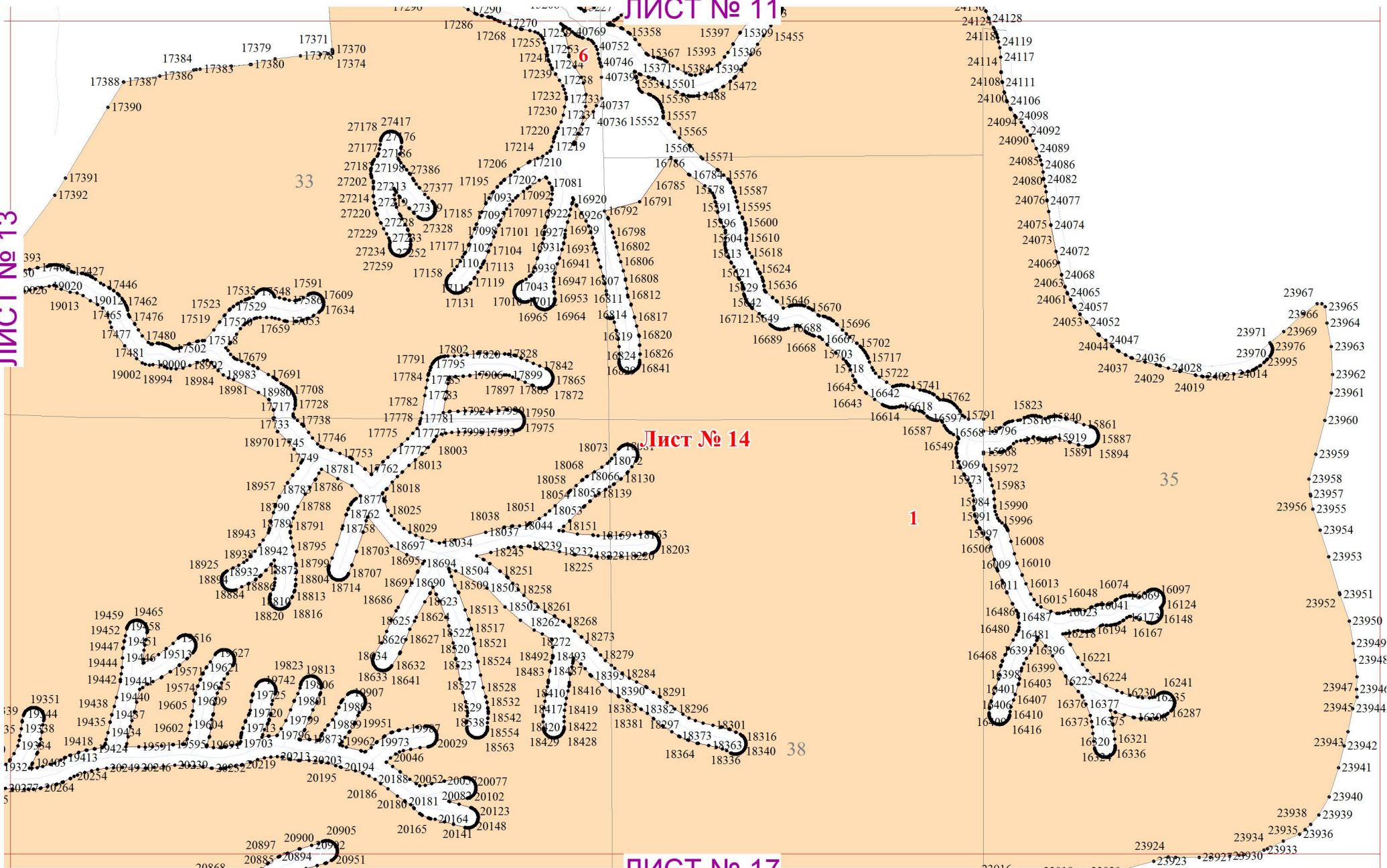
ЛИСТ № 15

ЛИСТ № 13



ЛИСТ № 11

ЛИСТ № 13



ЛИСТ № 17

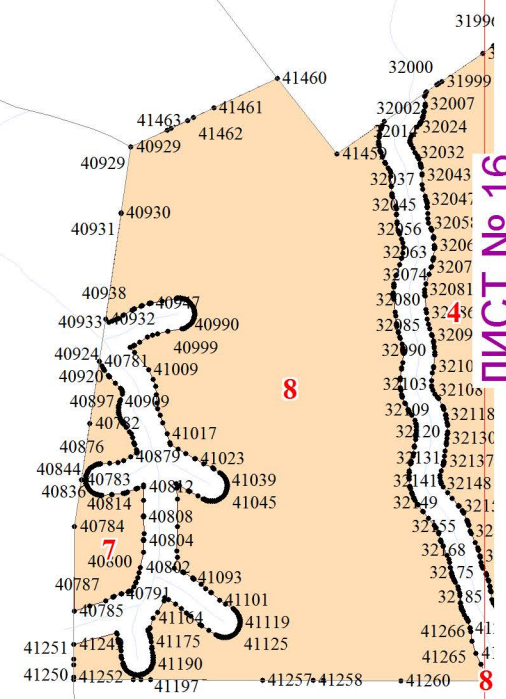
42

43

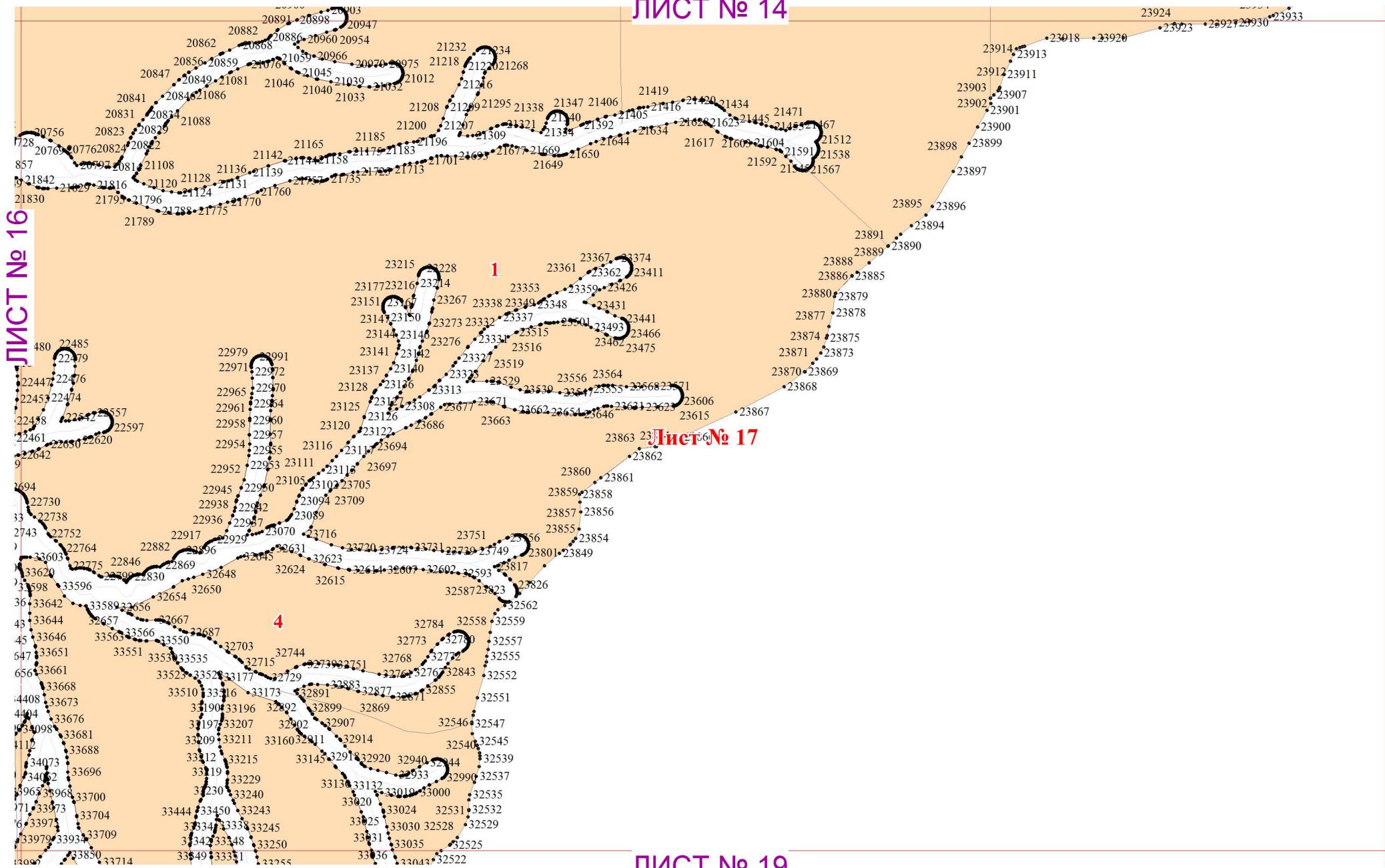
48

Лист № 15

54



ЛИСТ № 16



ЛИСТ № 16

Лист № 18

ЛИСТ № 19

