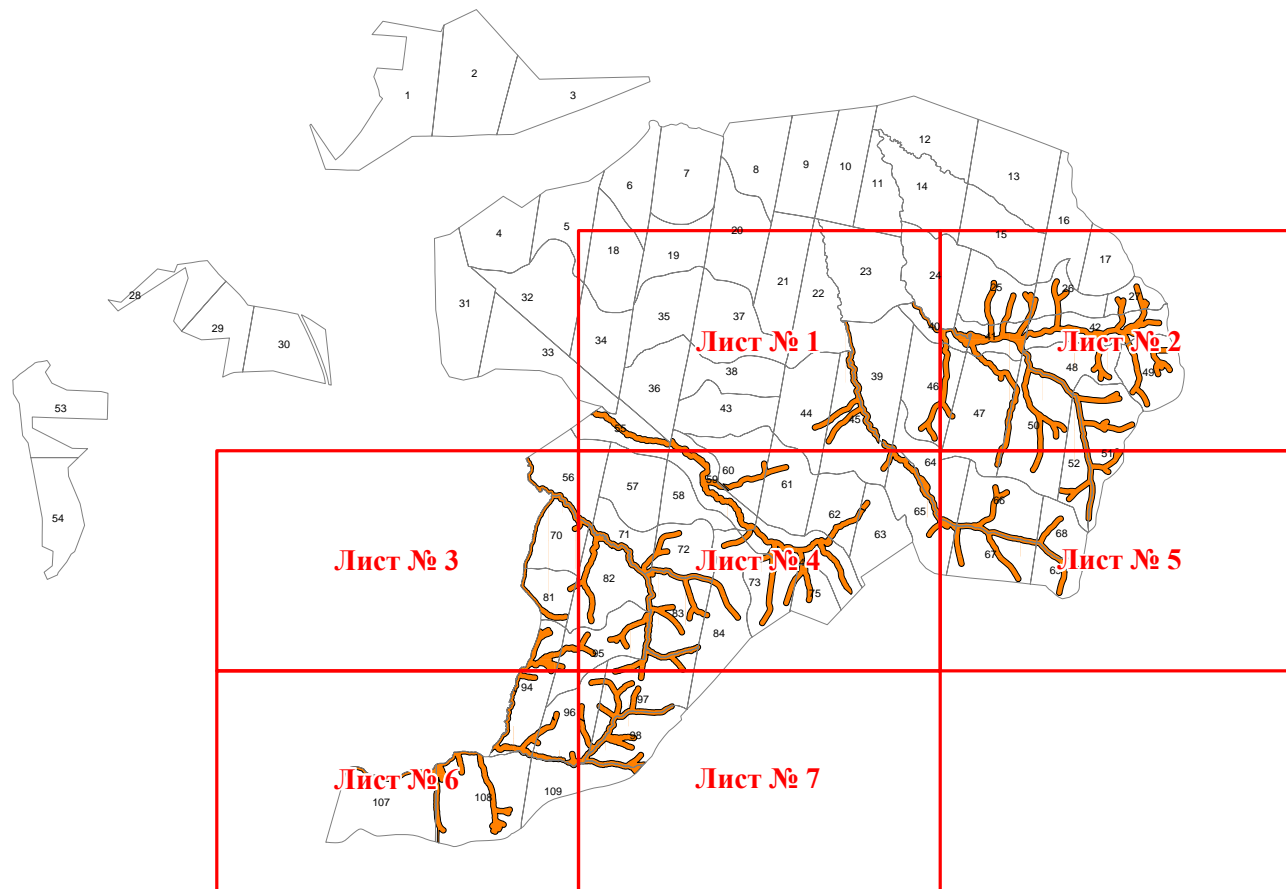


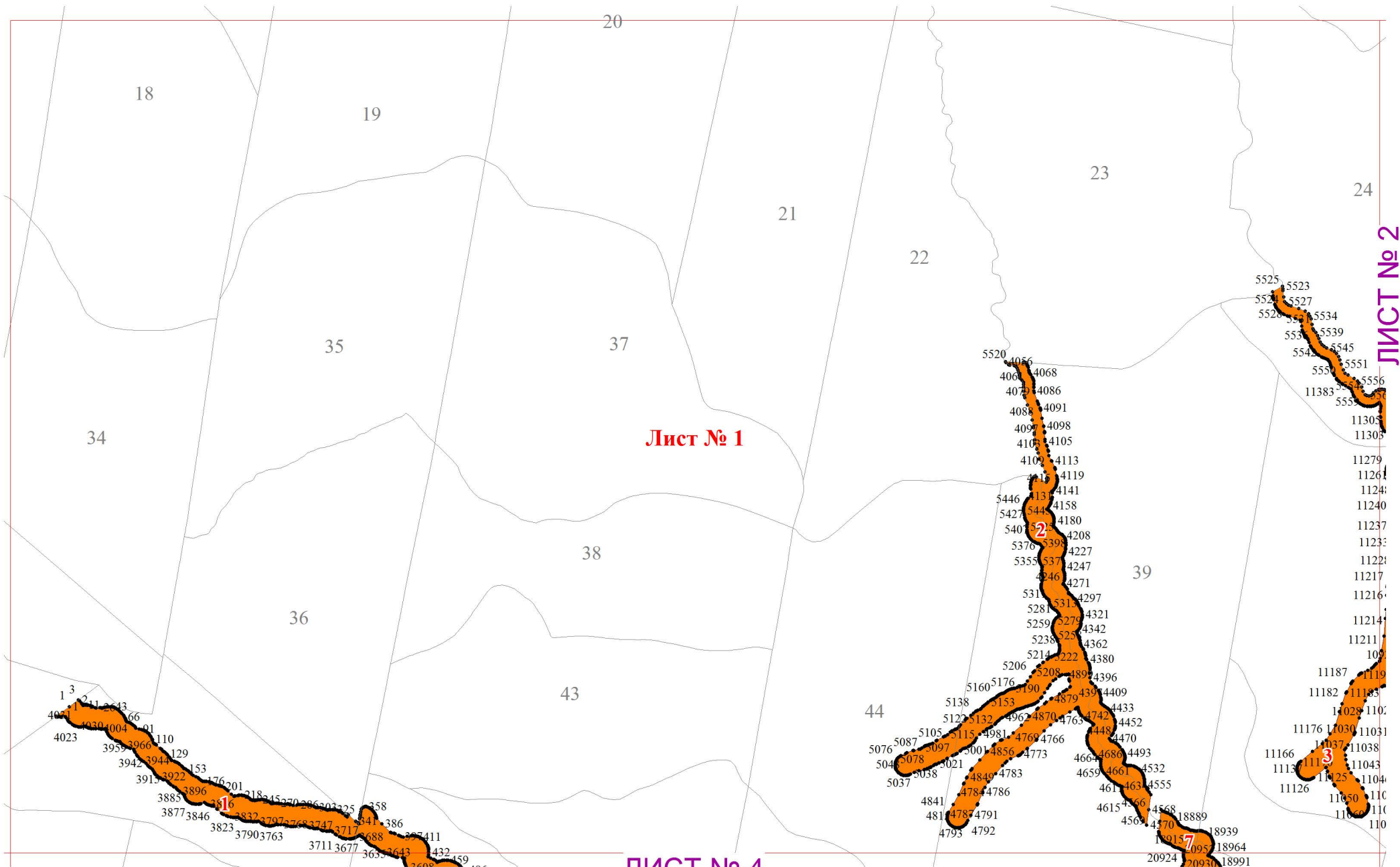
**Графическое описание местоположения границ земель, на которых
располагаются леса, расположенные в водоохраных зонах, на территории
Раздольнинского участкового лесничества Владивостокского лесничества
Приморского края**

Приложение № 28 к приказу Рослесхоза
от 27.02.2023 № 202



Используемые условные знаки и обозначения:

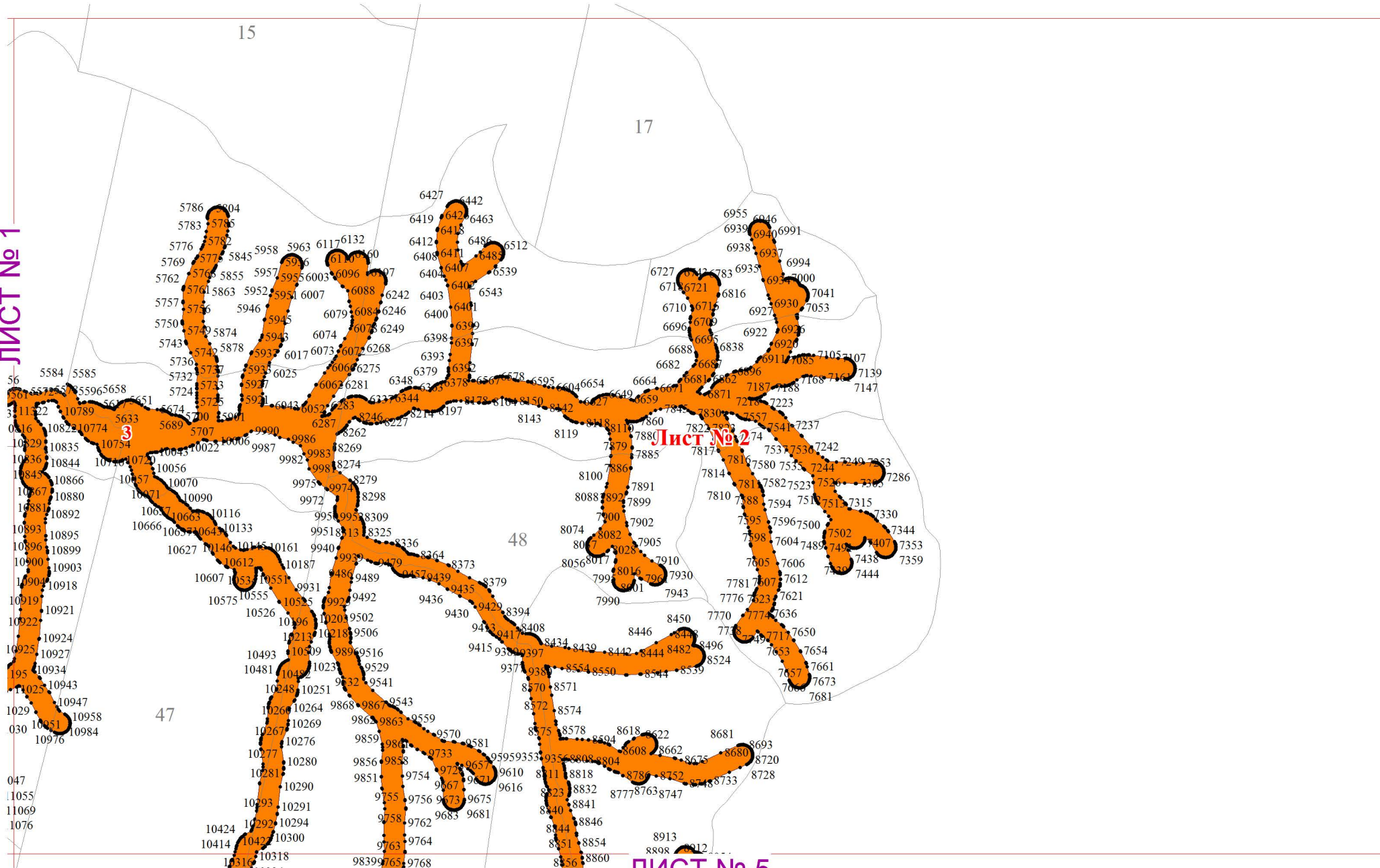
- 25 Границы и номера лесных кварталов
- 7 Номера участков
- 10 ● Номера характерных точек границ объекта
- Лист № 1 Границы и номера листов
- леса, расположенные в водоохраных зонах



Лист № 1

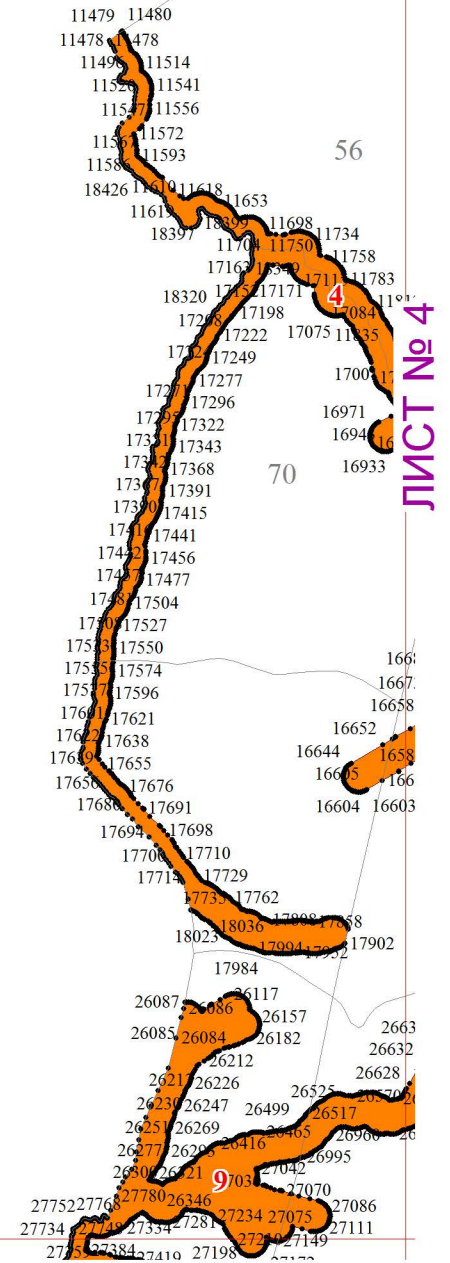
ЛИСТ № 4

ЛИСТ № 2



Лист № 3

ЛИСТ № 6



56

70

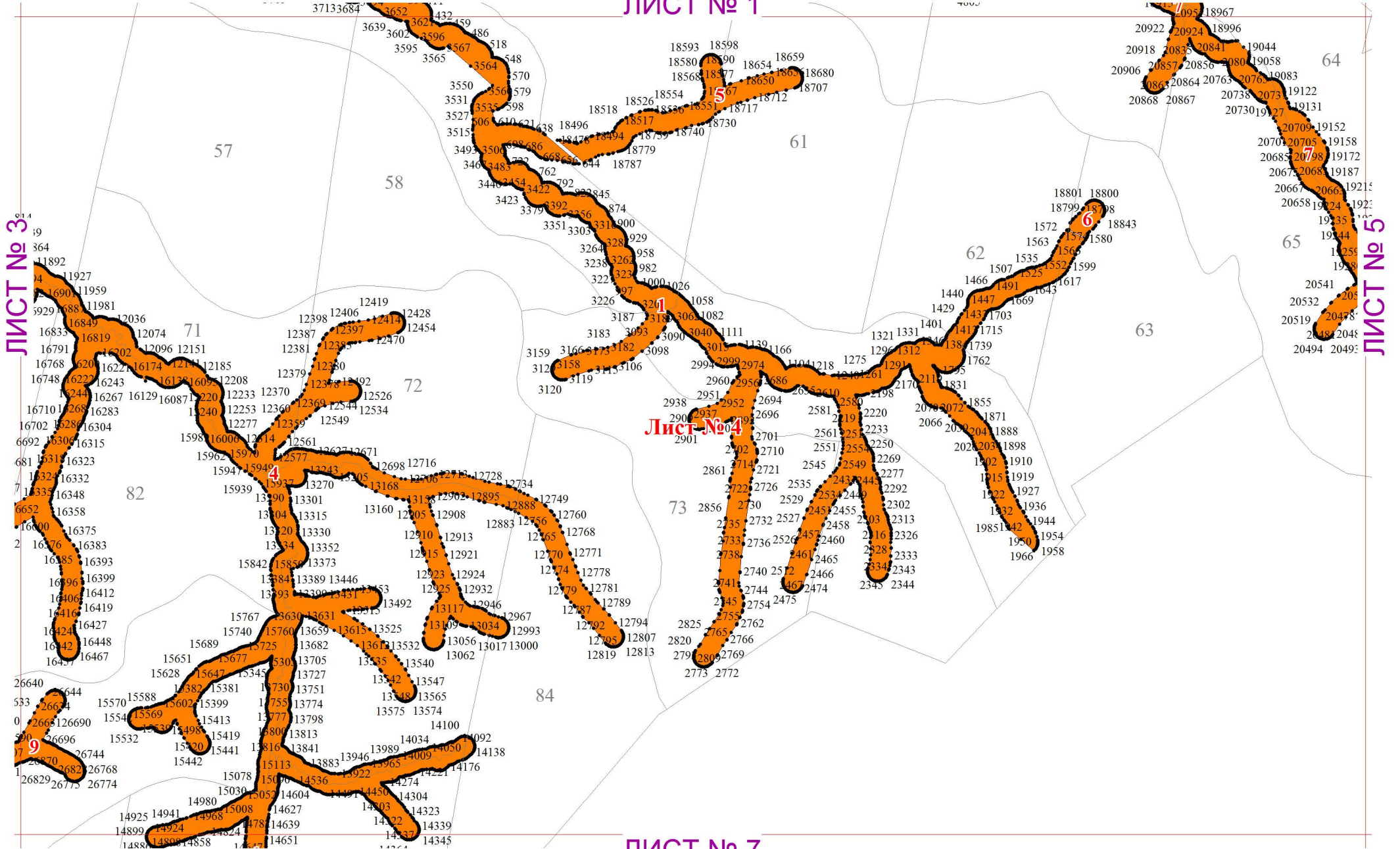
ЛИСТ № 4

4

16

9

ЛИСТ № 1



ЛИСТ № 3

ЛИСТ № 5

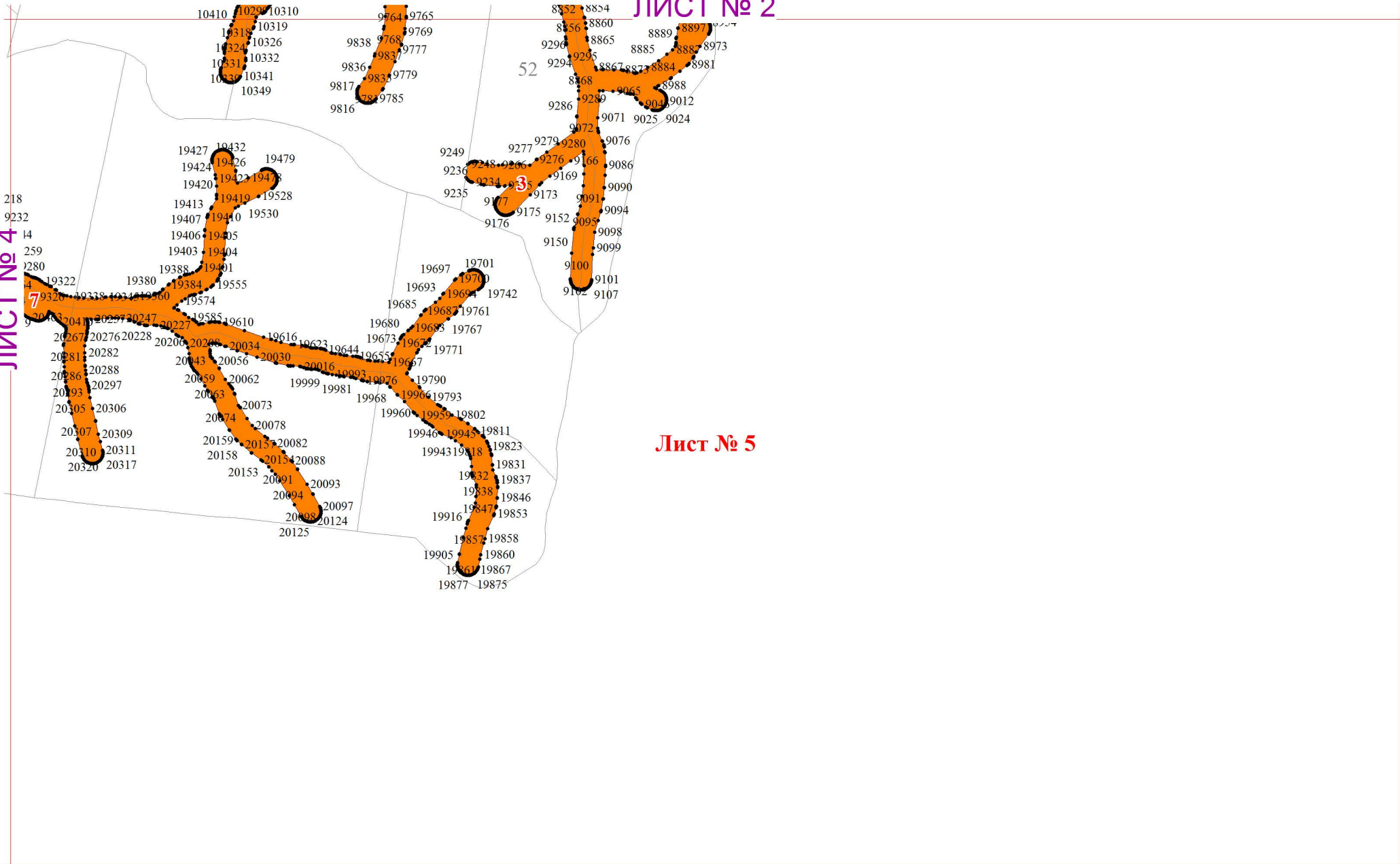
Лист № 4

ЛИСТ № 7

ЛИСТ № 2

ЛИСТ № 4

Лист № 5



ЛИСТ № 3

