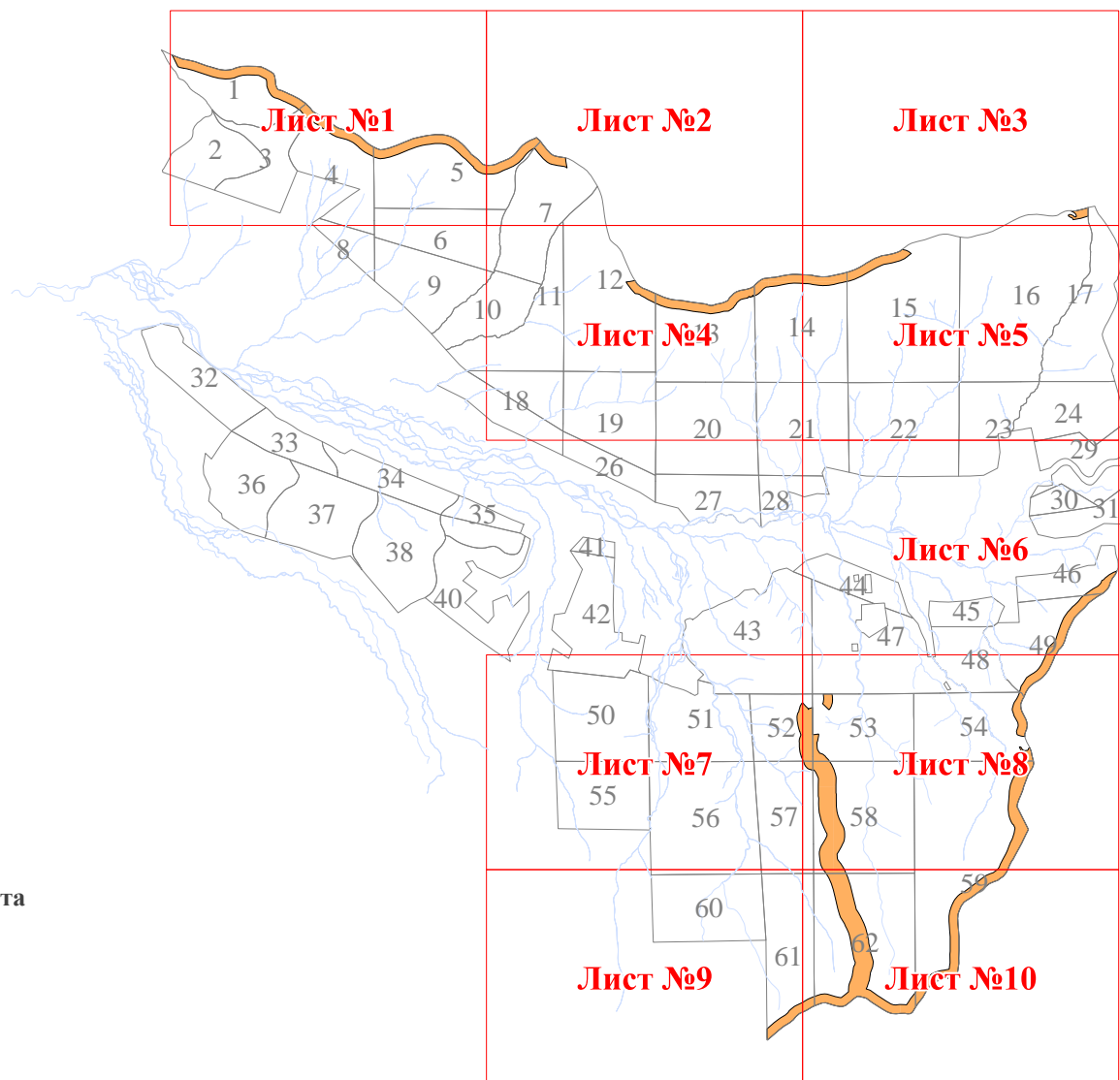



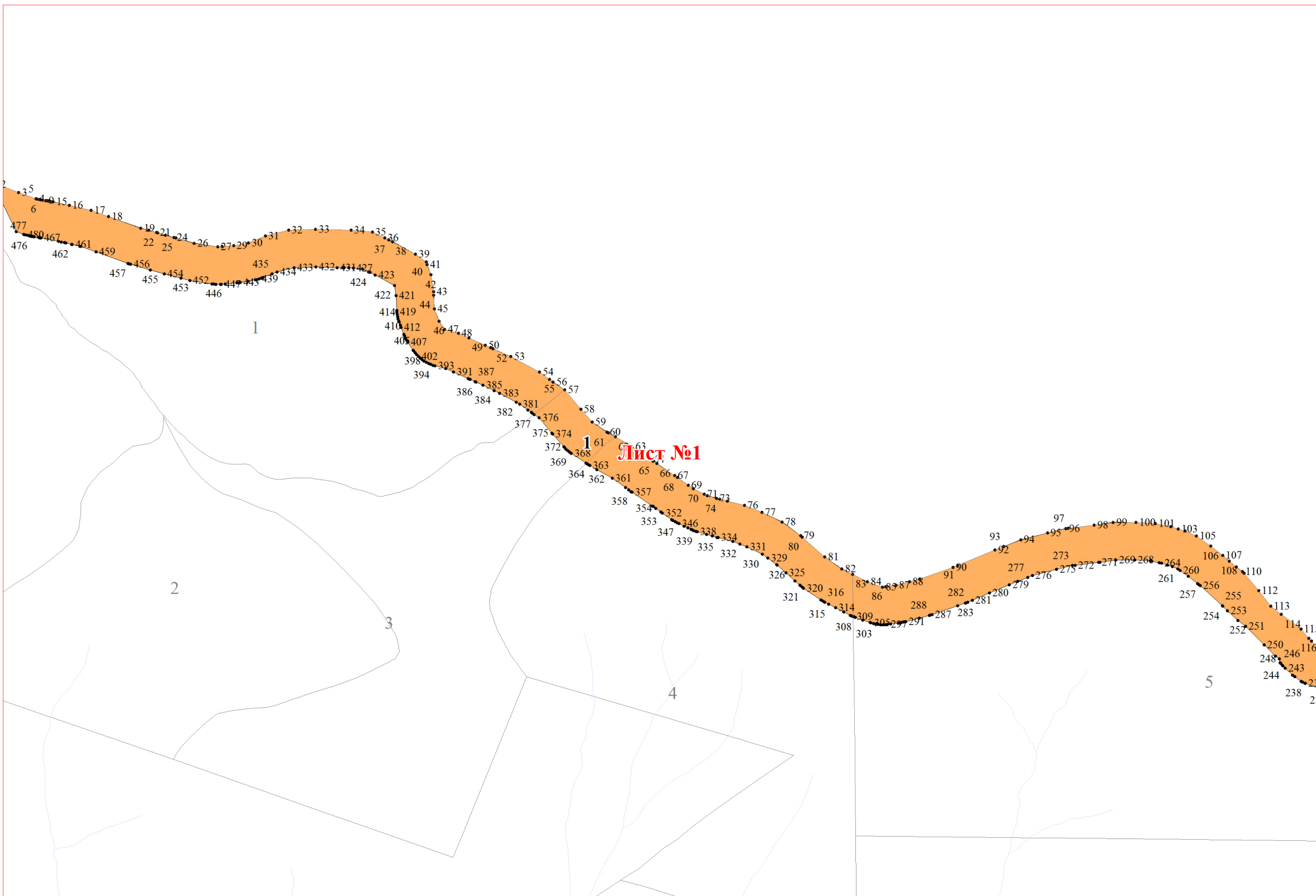
**Графическое описание местоположения границ земель, на которых  
располагаются особо защитные участки лесов «защитные полосы лесов вдоль  
гребней и линий водоразделов», на территории  
Анисимовского участкового лесничества  
Владивостокского лесничества Приморского края**

Приложение № 51 к приказу Рослесхоза  
от 27.02.2023 № 202

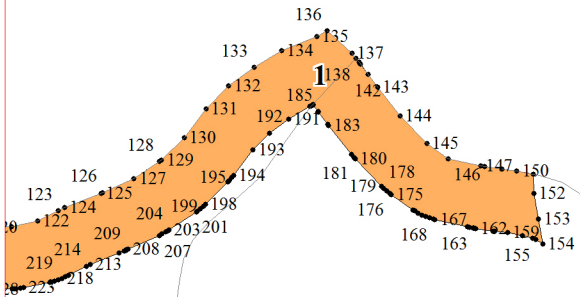


**Используемые условные знаки и обозначения**

25	границы и номера лесных кварталов
7	номер участка
10.	номера характерных точек границ объекта
Лист №1	границы и номера листов
	защитные полосы лесов вдоль гребней и линий водоразделов




**Лист №2**

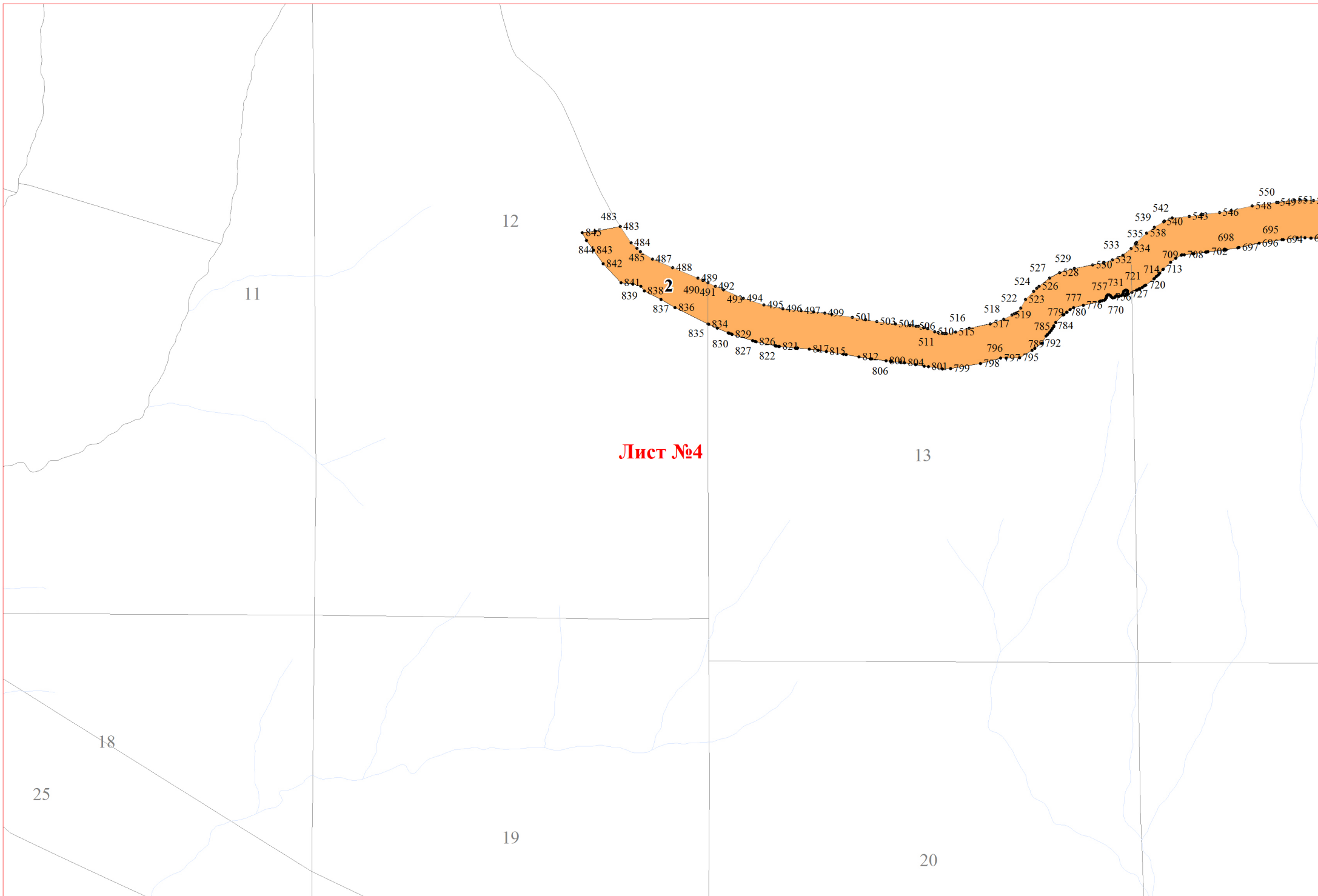


7

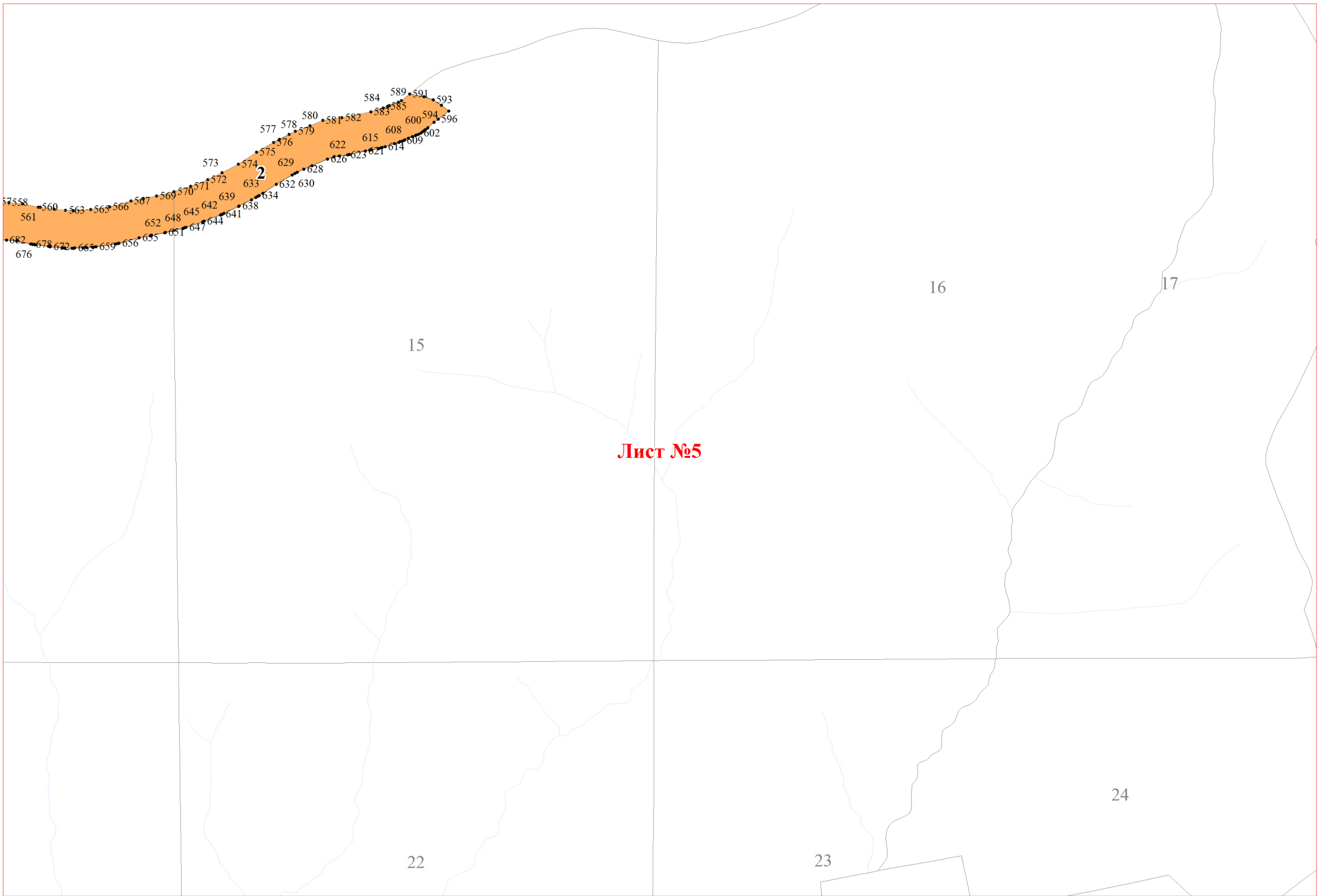
Лист №3





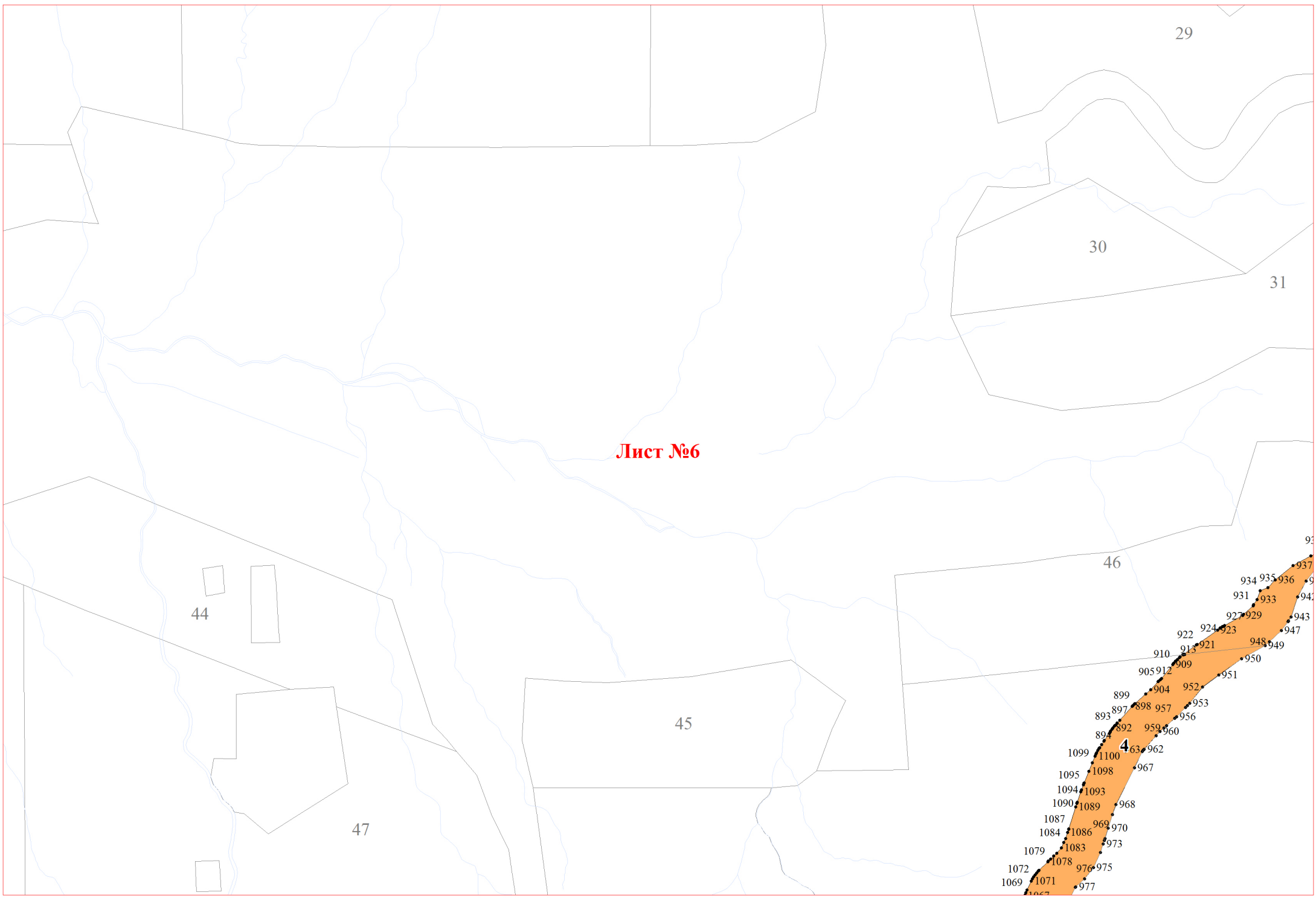


**Лист №4**



- 575 58
- 561
- 562
- 563
- 563
- 563
- 566
- 567
- 569
- 570
- 571
- 572
- 573
- 574
- 575
- 576
- 577
- 578
- 579
- 580
- 581
- 582
- 583
- 584
- 585
- 589
- 591
- 593
- 594
- 596
- 600
- 602
- 608
- 614
- 615
- 621
- 622
- 623
- 628
- 629
- 630
- 632
- 634
- 635
- 638
- 639
- 641
- 642
- 644
- 645
- 647
- 648
- 651
- 652
- 656
- 659
- 665
- 672
- 678
- 682
- 676

**Лист №5**

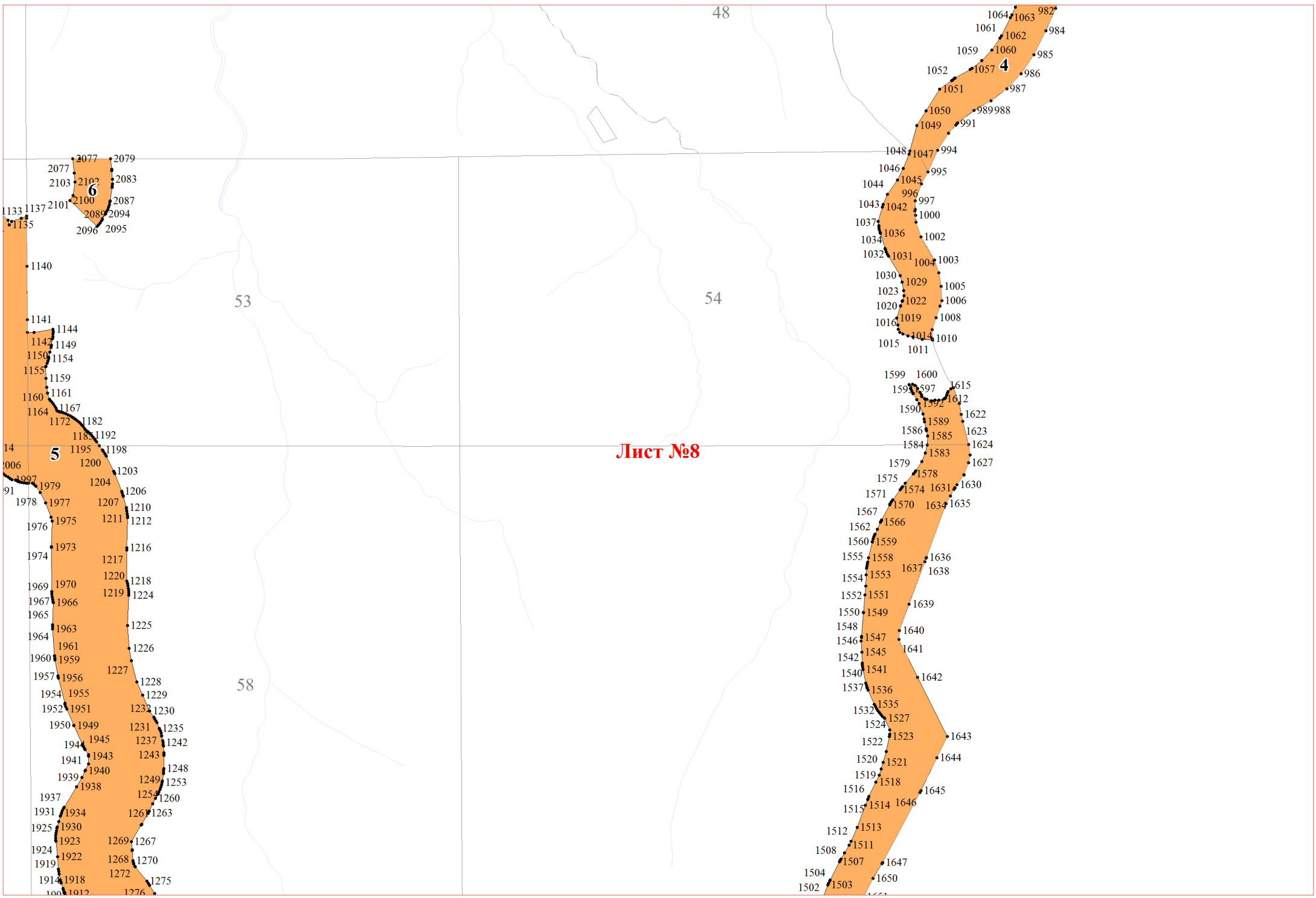


Лист №6



112  
1119  
1114  
1115  
2073  
2062  
2057  
205  
204  
2041  
2038  
2037  
2032  
202  
20  
20

**Лист №7**



Лист №8

**Лист №9**

60

61

