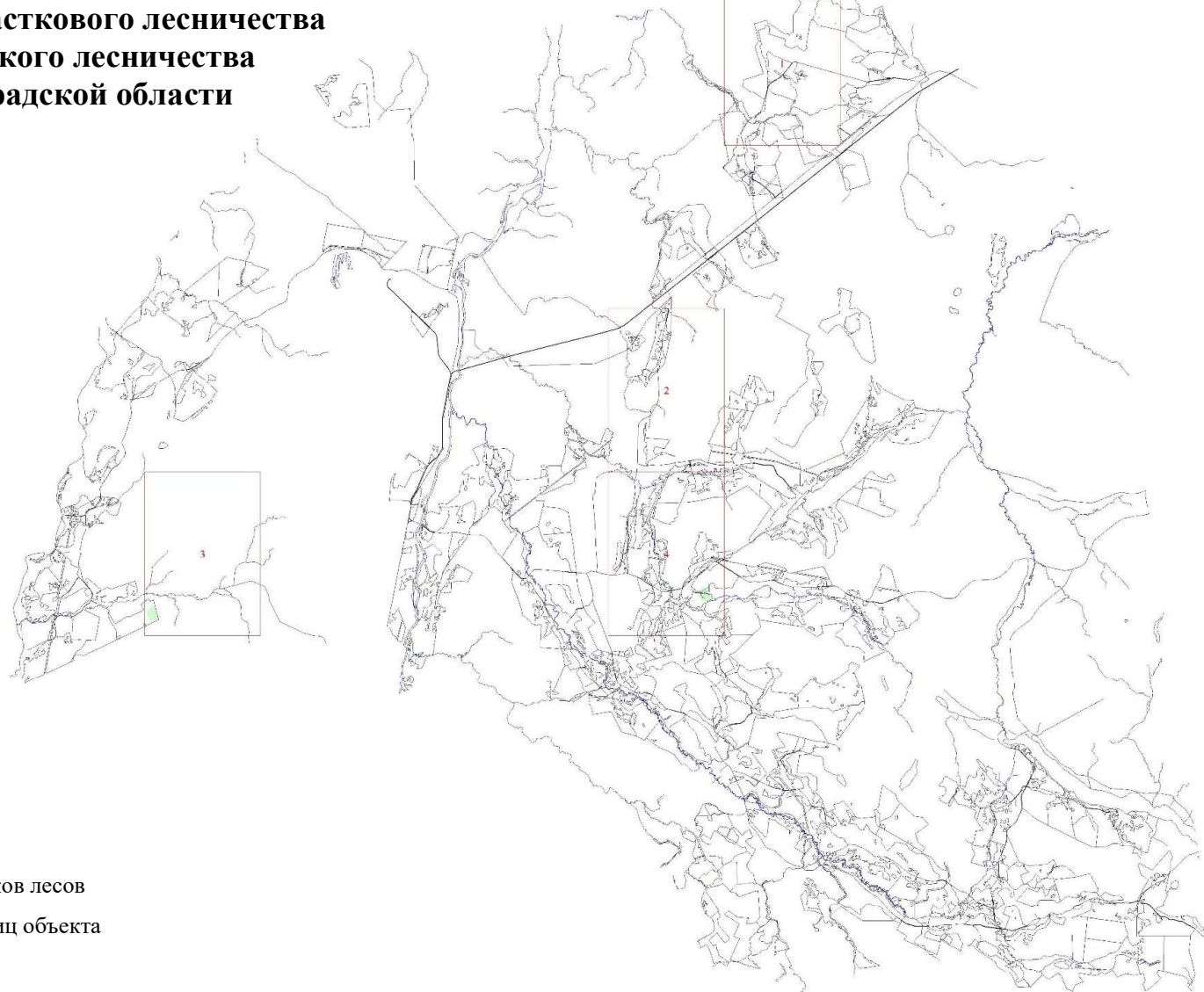


**Графическое описание местоположения границ земель,
на которых располагаются особо защитные участки лесов
«участки лесов вокруг глухариных токов», на территории
Нарвского участкового лесничества
Сланцевского лесничества
Ленинградской области**

Приложение № 117 к приказу Рослесхоза
от 15.02.2023 № 97



Условные обозначения:

1 номера листов

3 номера участков

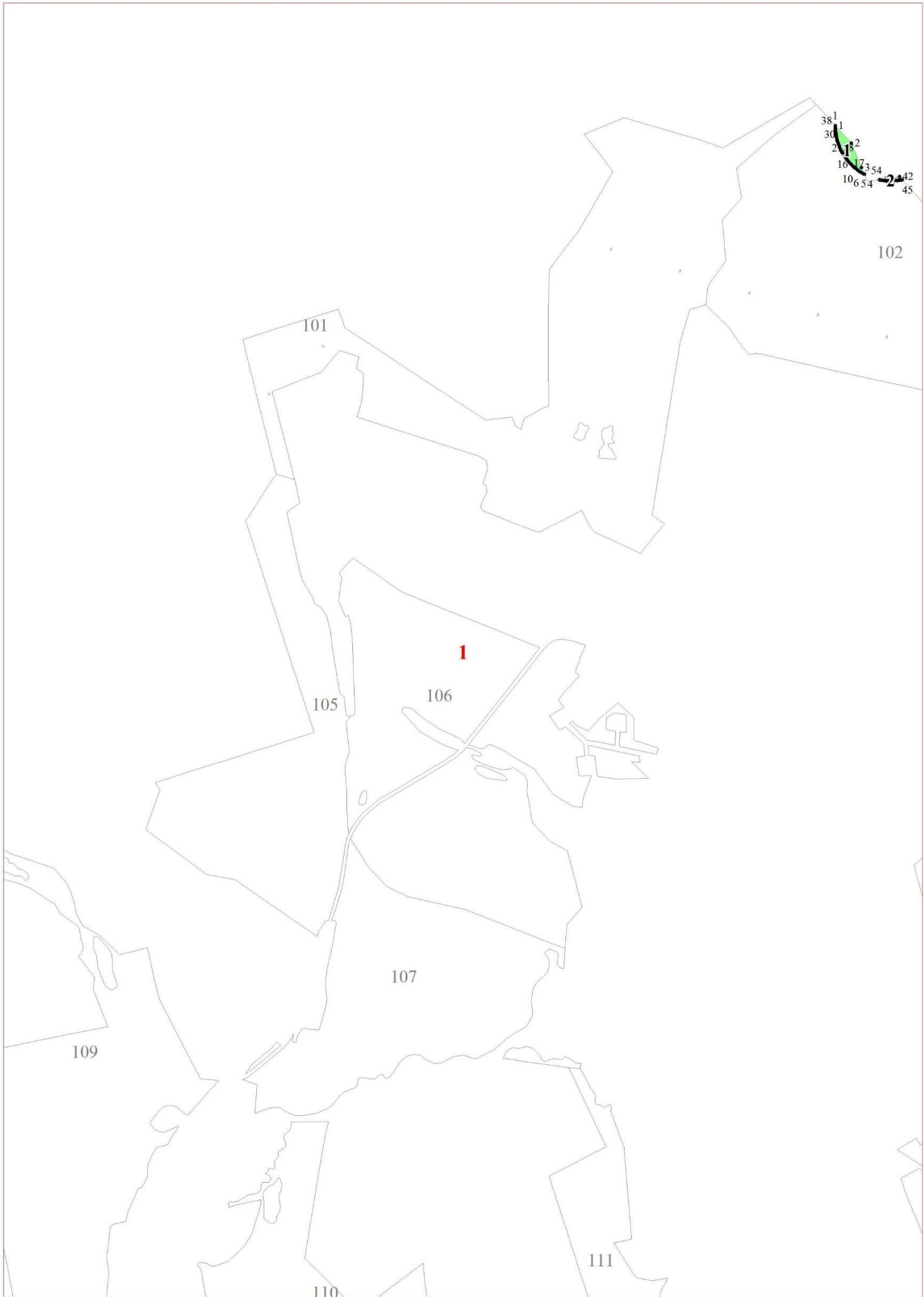
61 номера лесных кварталов

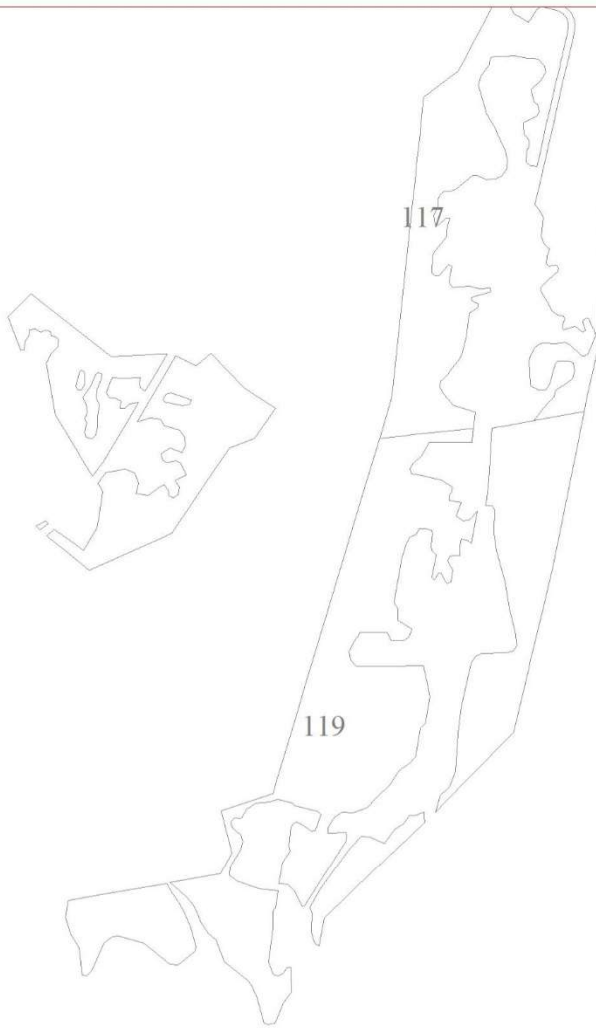
— границы лесных кварталов

— границы листов

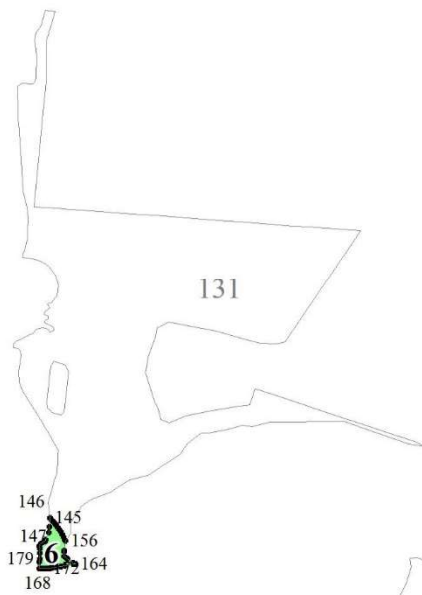
■ границы особо защитных участков лесов

● 45 номера характерных точек границ объекта





2



3

3

