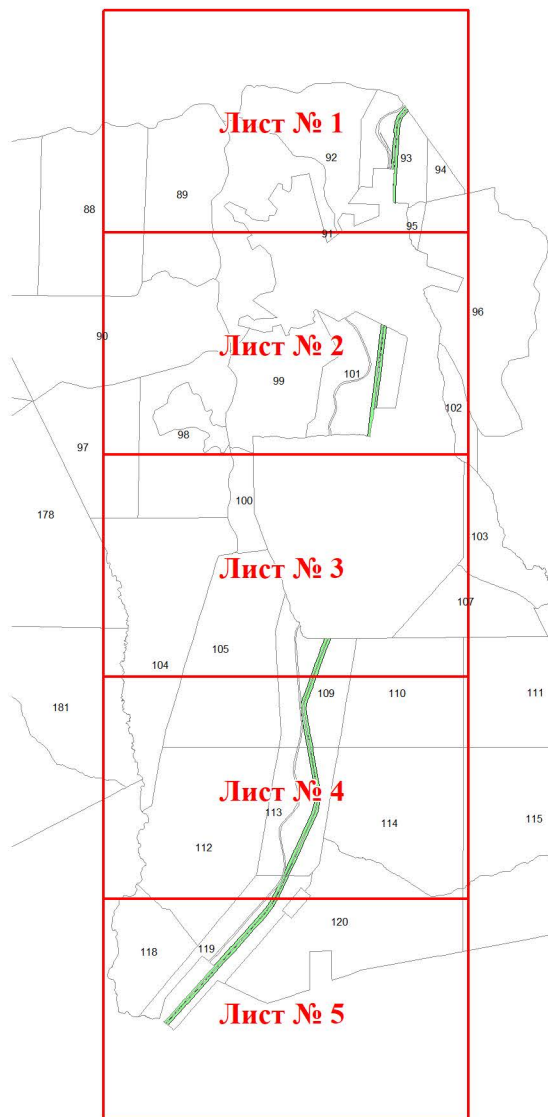


**Графическое описание местоположения границ земель, на которых  
располагаются леса, выполняющие функции защиты природных и иных  
объектов (леса, расположенные в защитных полосах лесов), на территории  
Падалинского участкового лесничества Падалинского лесничества  
Хабаровского края**

Приложение № 24 к приказу Рослесхоза  
от 28.02.2023 № 334



Используемые условные знаки и обозначения:

- 25 Границы и номера лесных кварталов
- 7 Номера участков
- 10 • Номера характерных точек границ объекта
- Лист№1 Границы и номера листов
- Границы категорий защитных лесов

**Лист № 1**

- 12
- 13
- 105
- 106
- 114
- 119
- 120
- 124
- 128
- 129
- 132
- 135
- 139
- 141
- 143
- 151
- 156
- 160
- 165
- 167

89

92

93

94

91

95

**Лист № 2**

Лист № 1

91

93

90

Лист № 2

99

101

98

- 191 192
- 193 194 237
- 235 236 238
- 233 237 242
- 194
- 231
- 195
- 229
- 227 244
- 228
- 258 196
- 225 197
- 198 199
- 223 201
- 253 202
- 251 203
- 222 204
- 221 205
- 206
- 218 207
- 210 208
- 209 211
- 212

102

Лист № 3

Лист № 2

100

Лист № 3

107

105

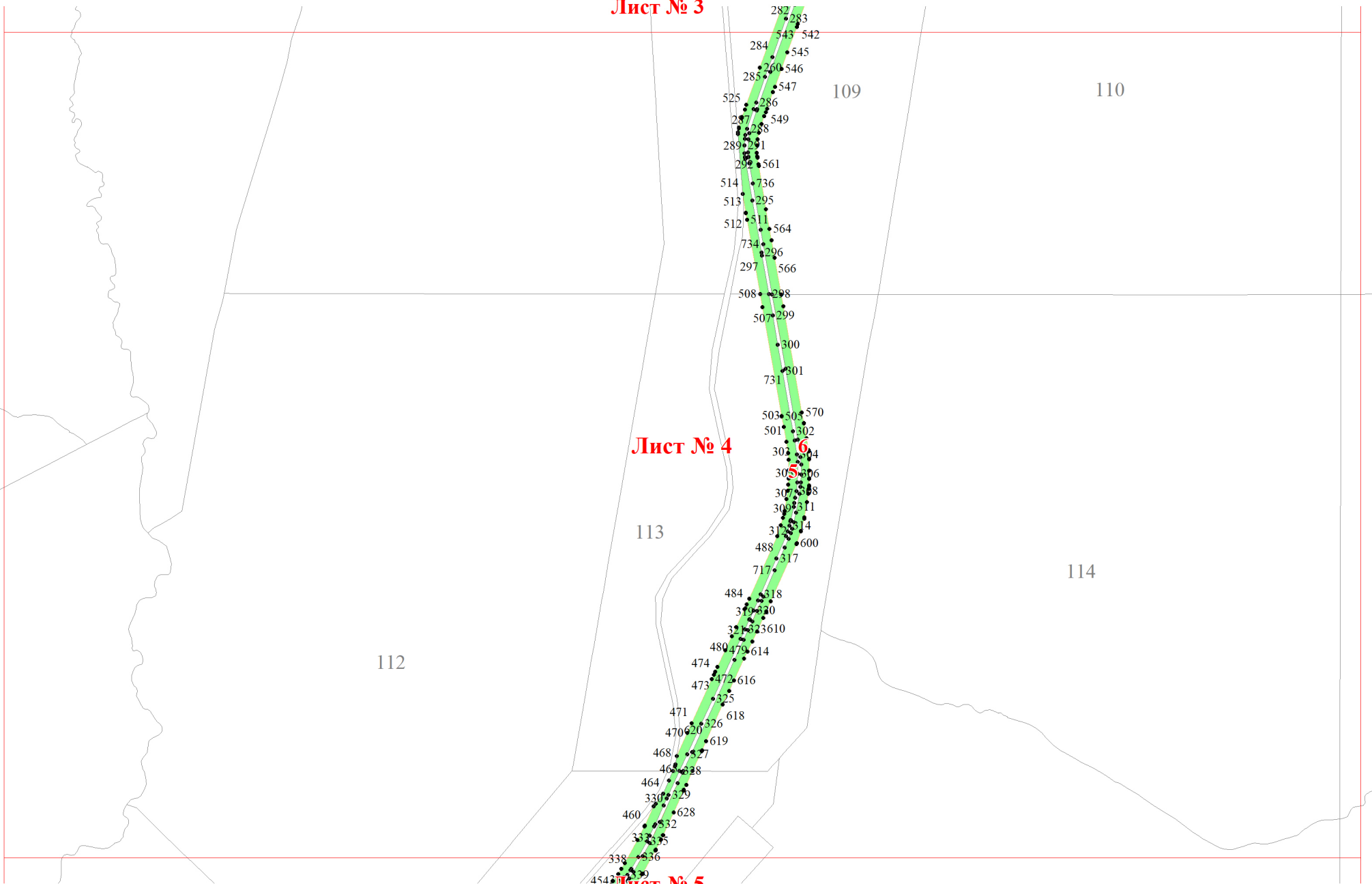
104

273 534  
272 535  
270 538  
265 538  
264 538  
262 539  
261 539  
282 542  
283 542  
543 542  
284 545

Лист № 4

56

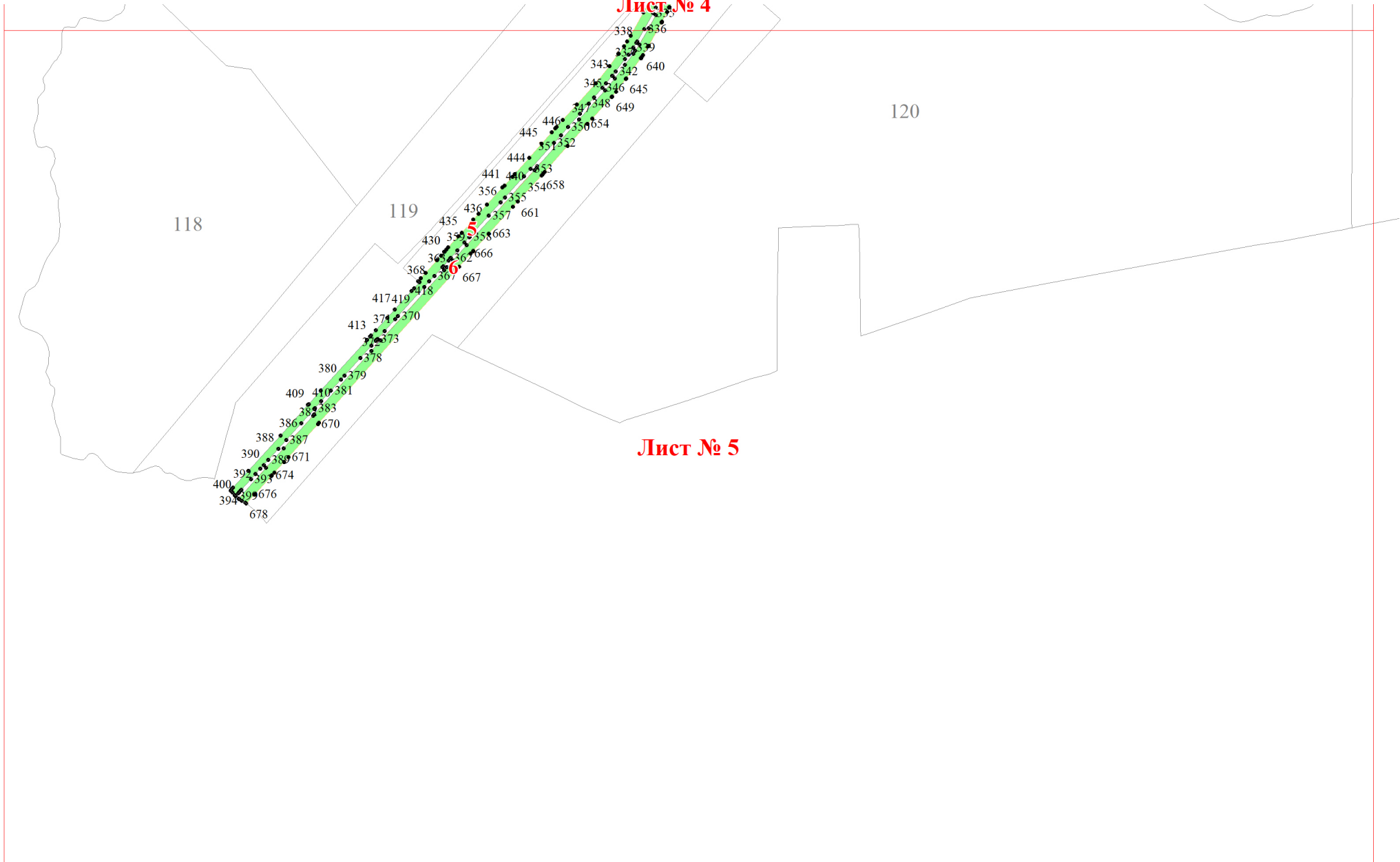
**Лист № 3**



**Лист № 4**

**Лист № 5**

**Лист № 4**



**Лист № 5**