

**Графическое описание местоположения границ земель, на которых
располагаются ценные леса (запретные полосы лесов, расположенные вдоль
водных объектов), на территории Амурского участкового лесничества
Падалинского лесничества Хабаровского края**

Приложение № 6 к приказу Рослесхоза
от 28.02.2023 № 334



Используемые условные знаки и обозначения:

- 25 Границы и номера лесных кварталов
- 7 Номера участков
- 10 ● Номера характерных точек границ объекта
- Лист № 1 Границы и номера листов
- Границы категорий защитных лесов

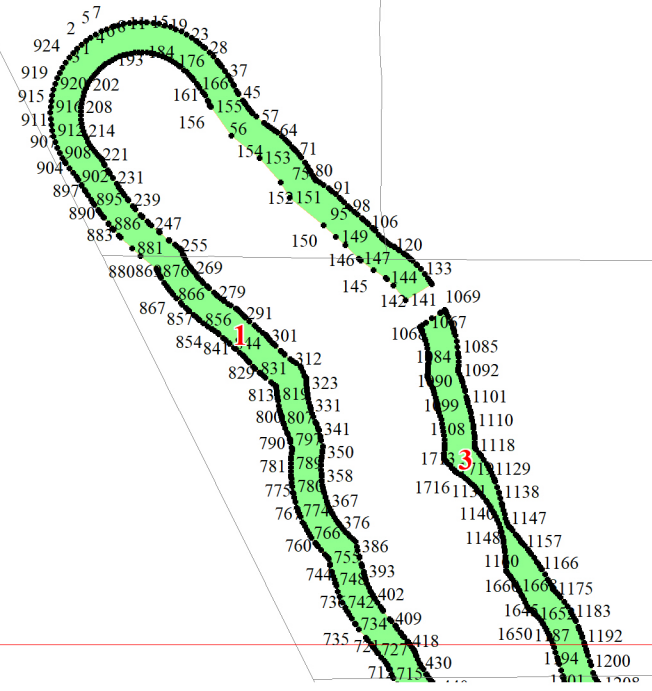
4

15

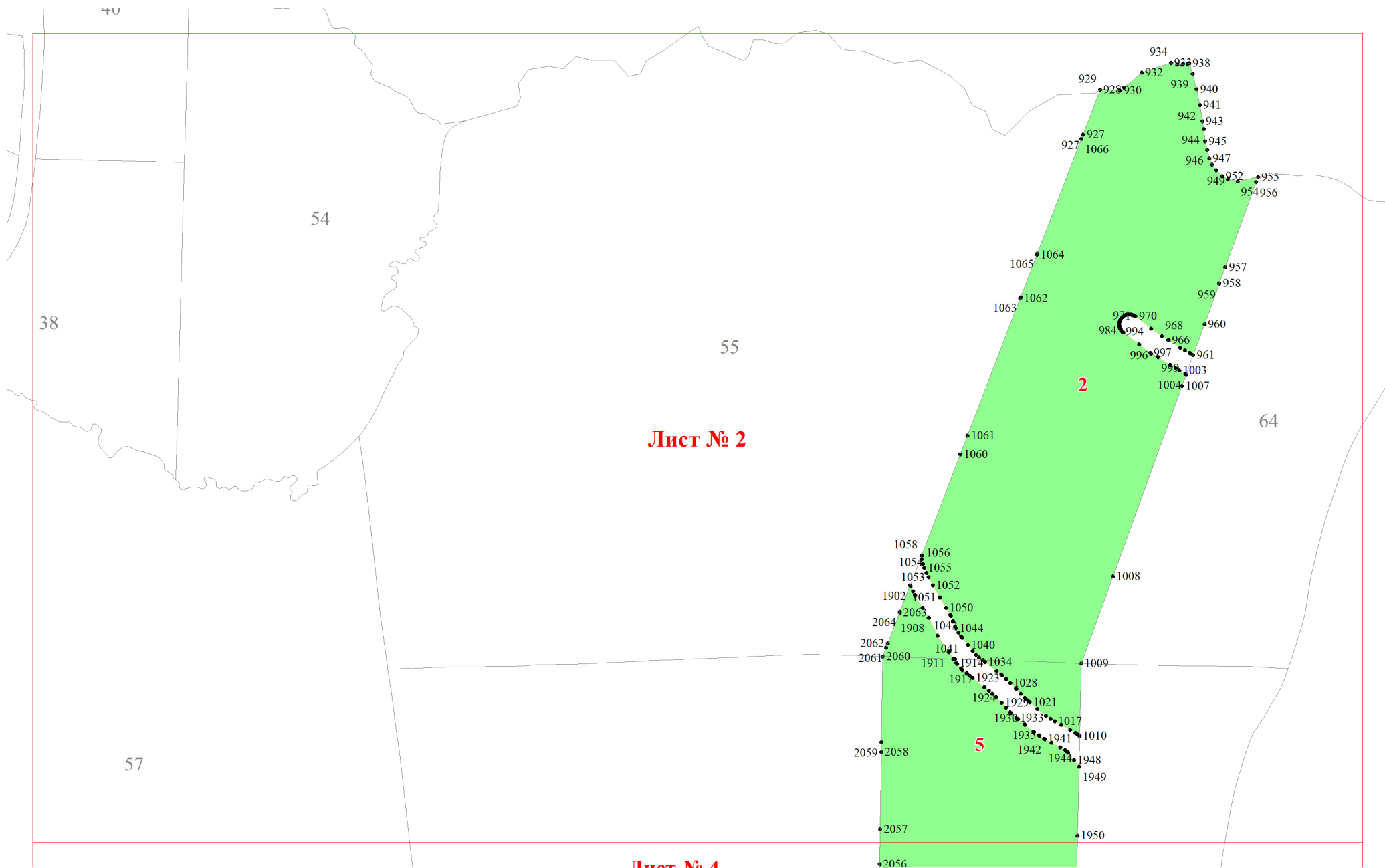
18

Лист № 1

20



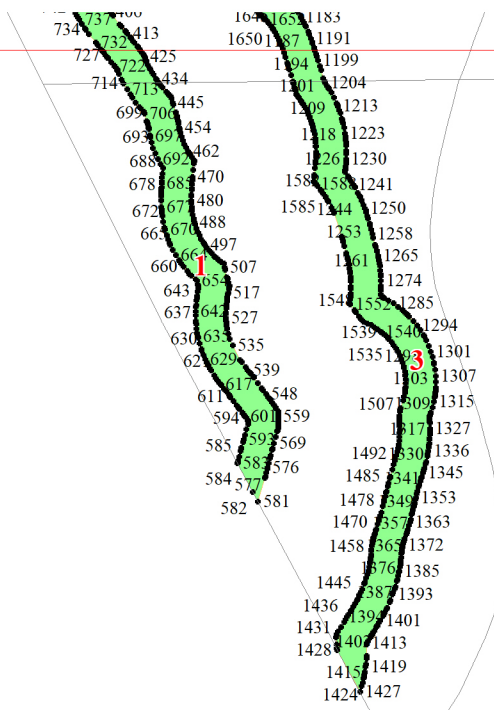
Лист № 3



Лист № 2

Лист № 4

Лист № 1



Лист № 3

Лист № 2

58

62

65

Лист № 4

60

59

66

