Графическое описание местоположения границ земель, на которых располагаются особо защитные участки лесов «участки леса с наличием плюсовых деревьев», на территории Кавказского участкового лесничества Первомайского районного лесничества Нижегородской области

Приложение № 63 к приказу Рослесхоза от 28.02.2023 № 317

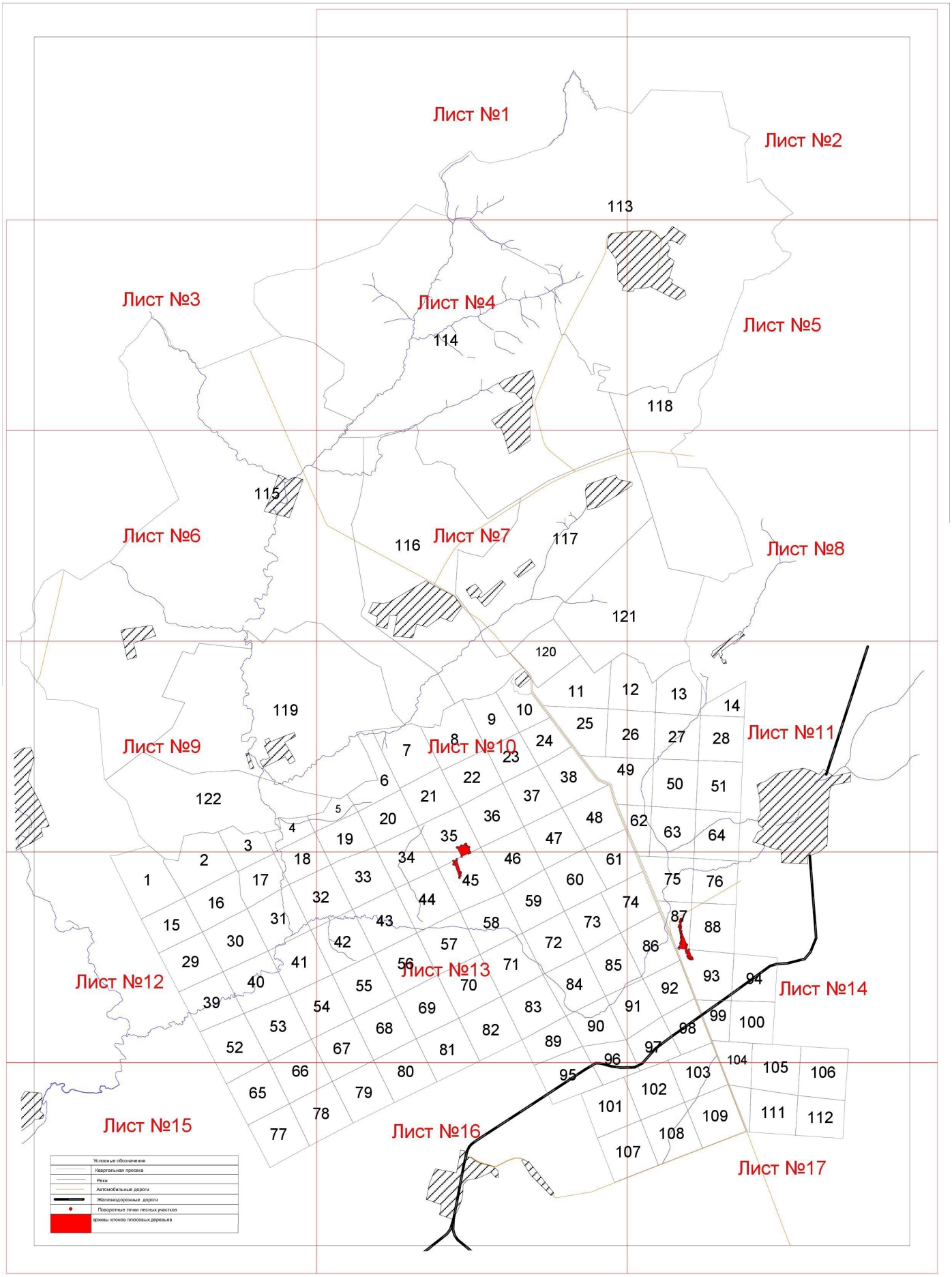

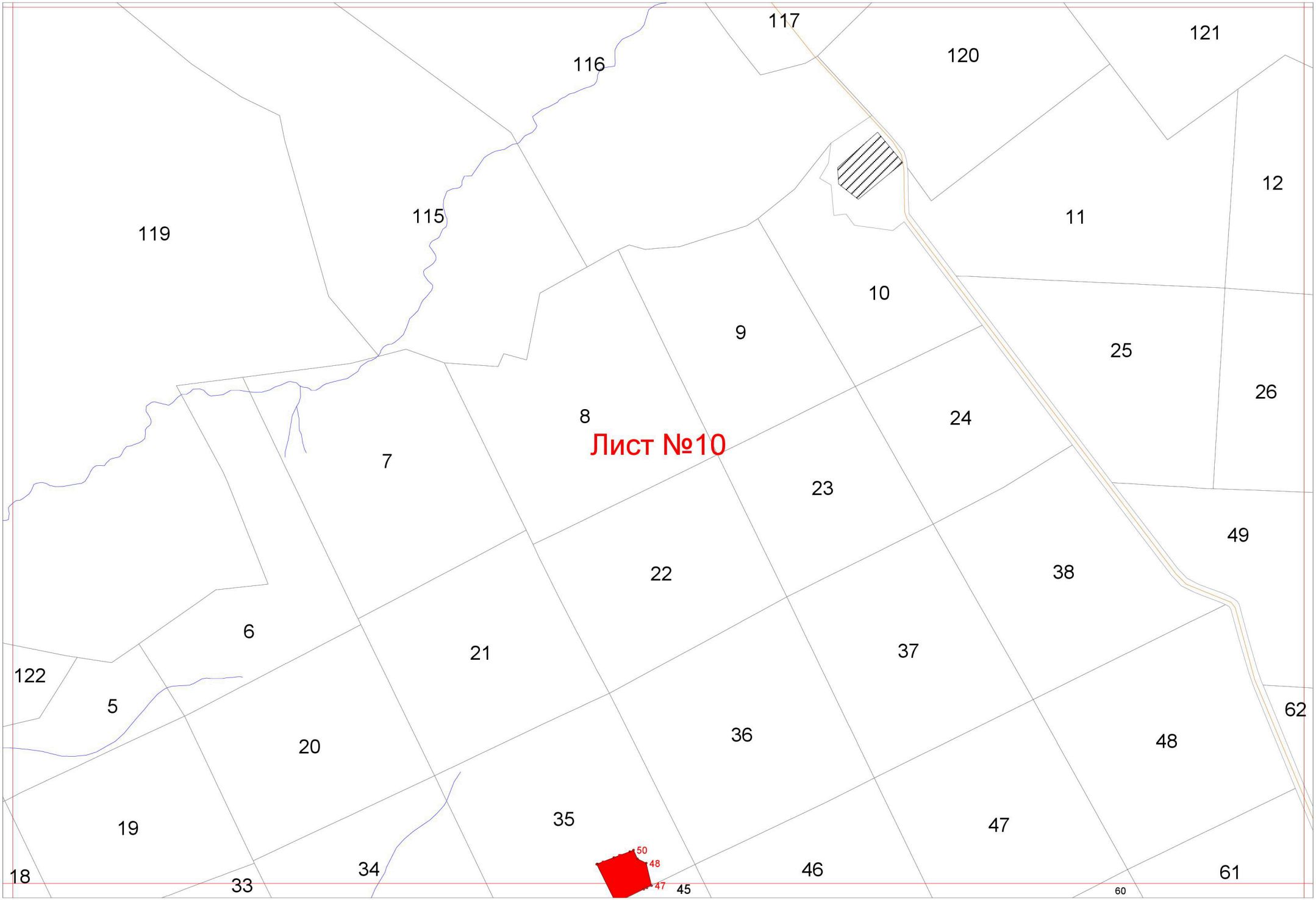
Лист №10
117
121
120
116
12
11
119
115
10
9
25
26
8
24
7
23
49
22
38
6
21
37
122
5
62
36
48
20
19
35
47
50
48
47
18
34
46
61
33
45
60

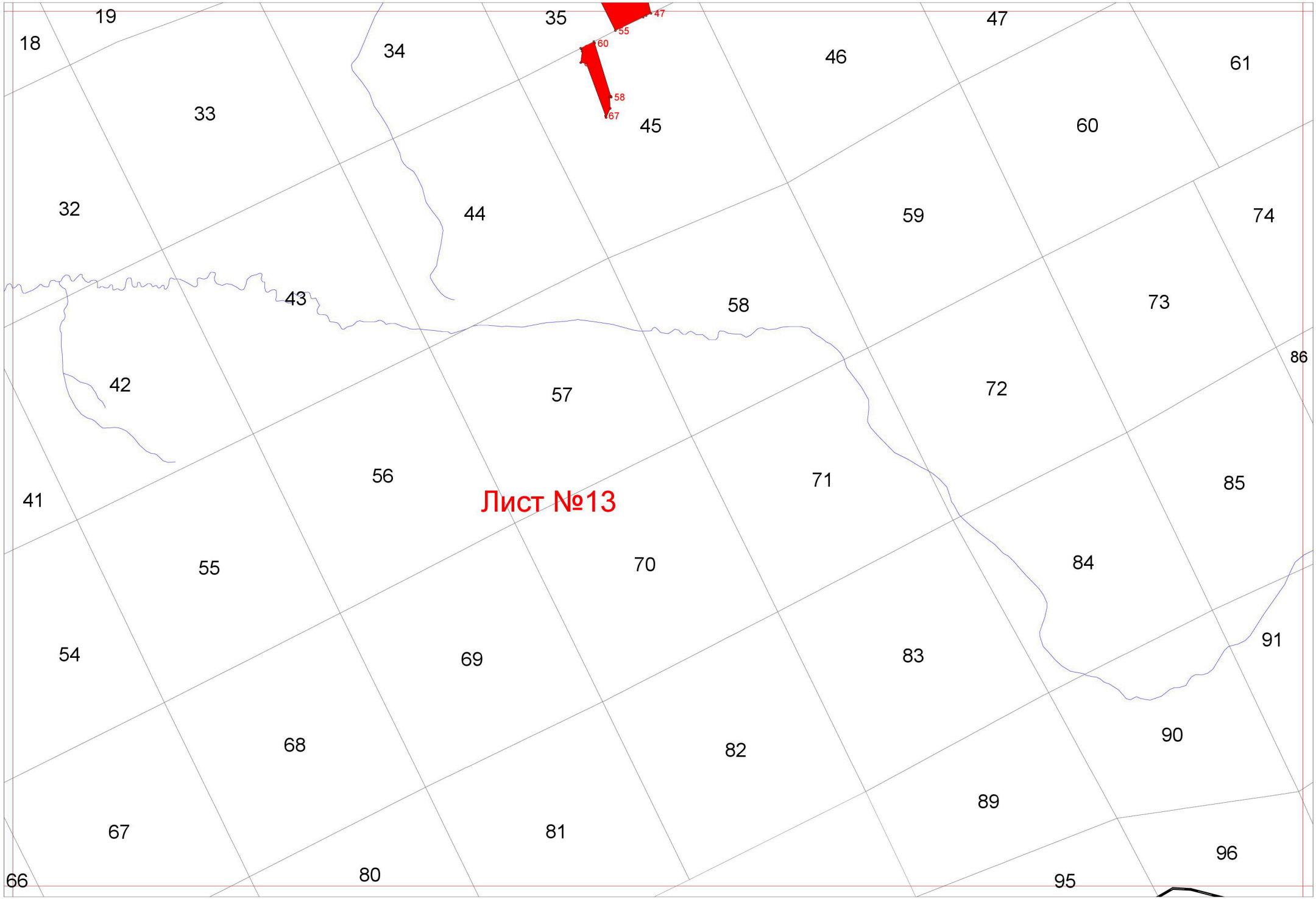
Лист №13
18
19
33
34
35
45
46
47
60
61
32
44
59
74
43
58
73
42
57
72
86
41
56
71
85
55
70
84
54
69
83
91
68
82
90
67
81
89
96
66
80
95
47
55
60
58
67

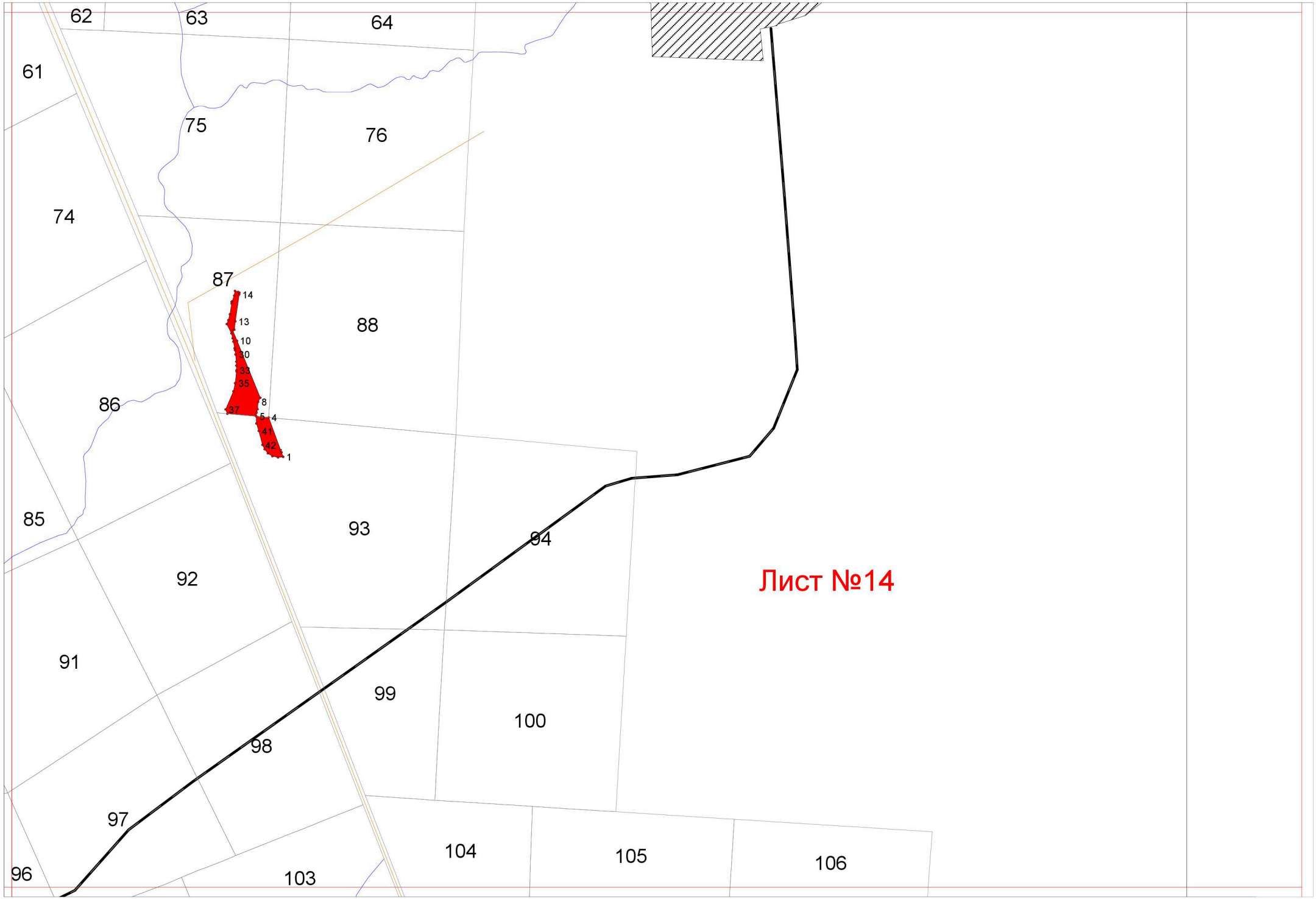
62
63
64
61
75
76
74
87
14
13
10
30
33
35
88
86
37
8
5
4
41
42
1
85
93
94
92
Лист №14
91
99
100
98
97
104
105
106
96
103