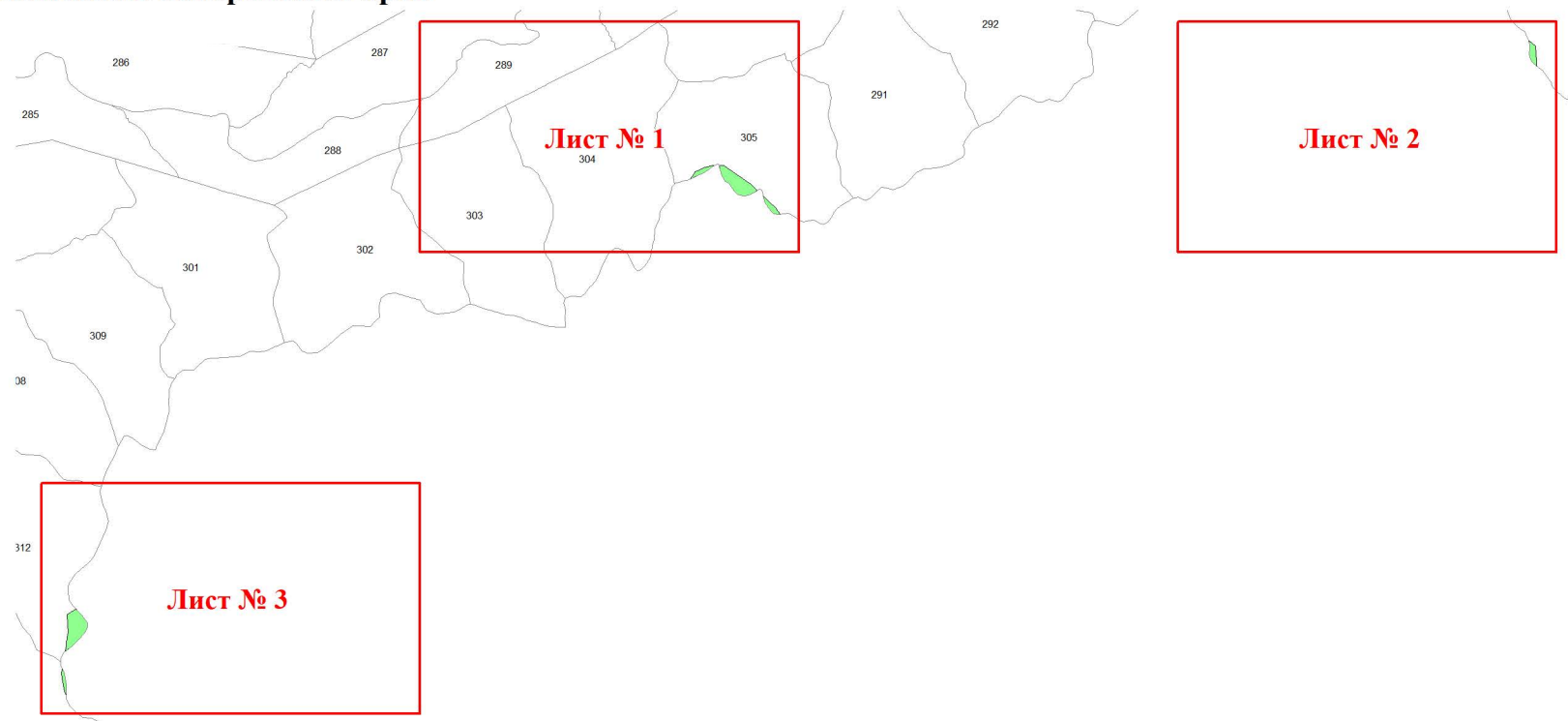


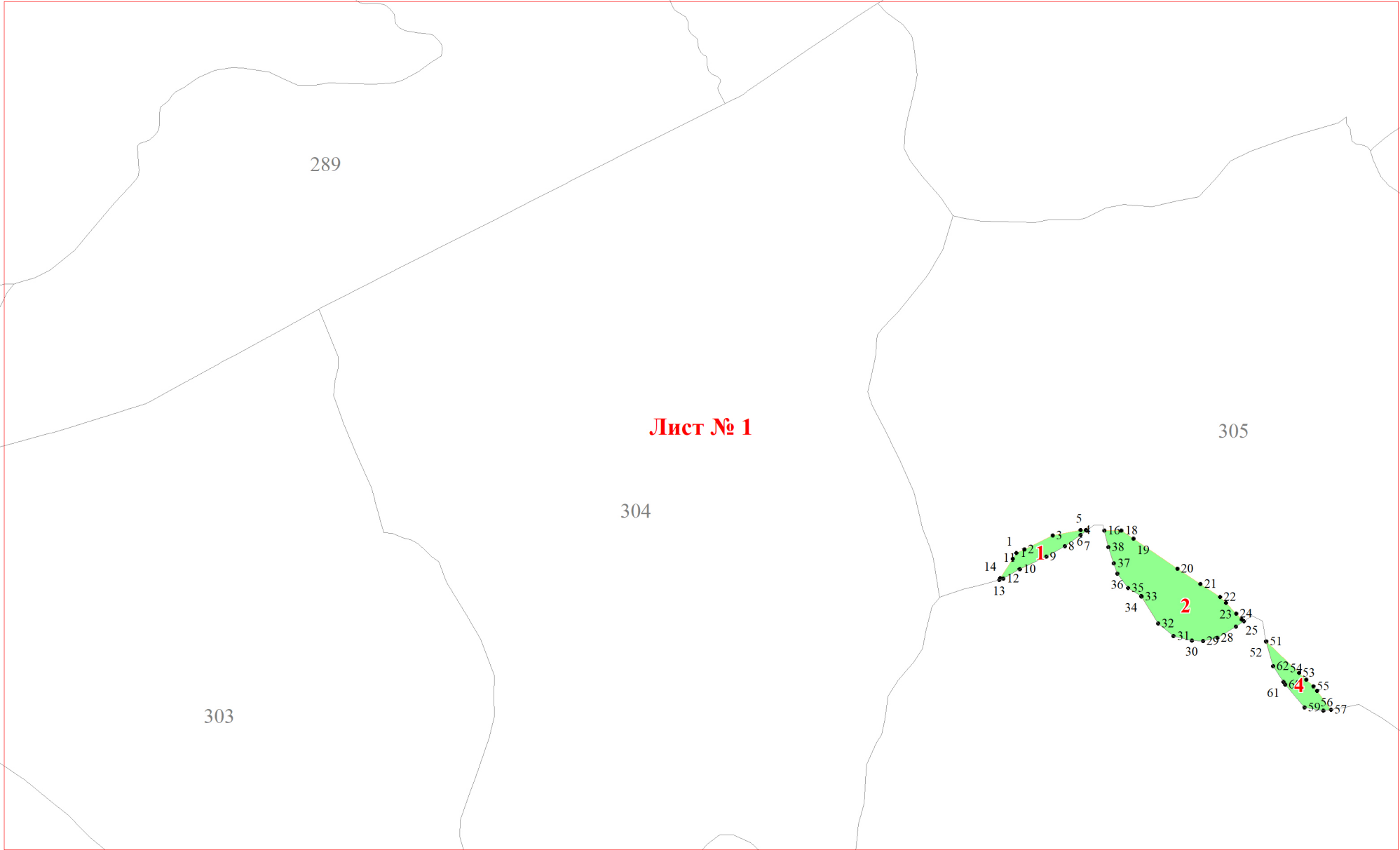
**Графическое описание местоположения границ земель, на которых
располагаются леса, расположенные на особо охраняемых природных
территориях, на территории Верхне-Курского участкового лесничества
Падалинского лесничества Хабаровского края**

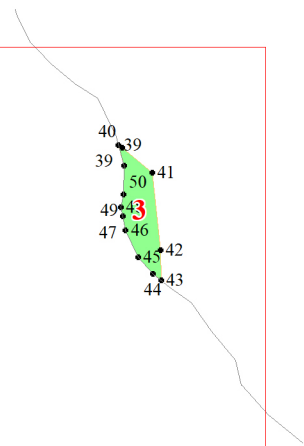
Приложение № 12 к приказу Рослесхоза
от 28.02.2023 № 334



Используемые условные знаки и обозначения:

- 25 Границы и номера лесных кварталов
- 7 Номера участков
- 10 • Номера характерных точек границ объекта
- Лист № 1 Границы и номера листов
- Границы категорий защитных лесов





Лист № 2

Лист № 3

