Приложение № 10 к приказу Рослесхоза
от 28.02.2023 № 317

**Графическое описание местоположения границ земель,
на которых располагаются ценные леса
(запретные полосы лесов,
расположенные вдоль водных объектов),
на территории Кавказского участкового лесничества
Первомайского районного лесничества
Нижегородской области**

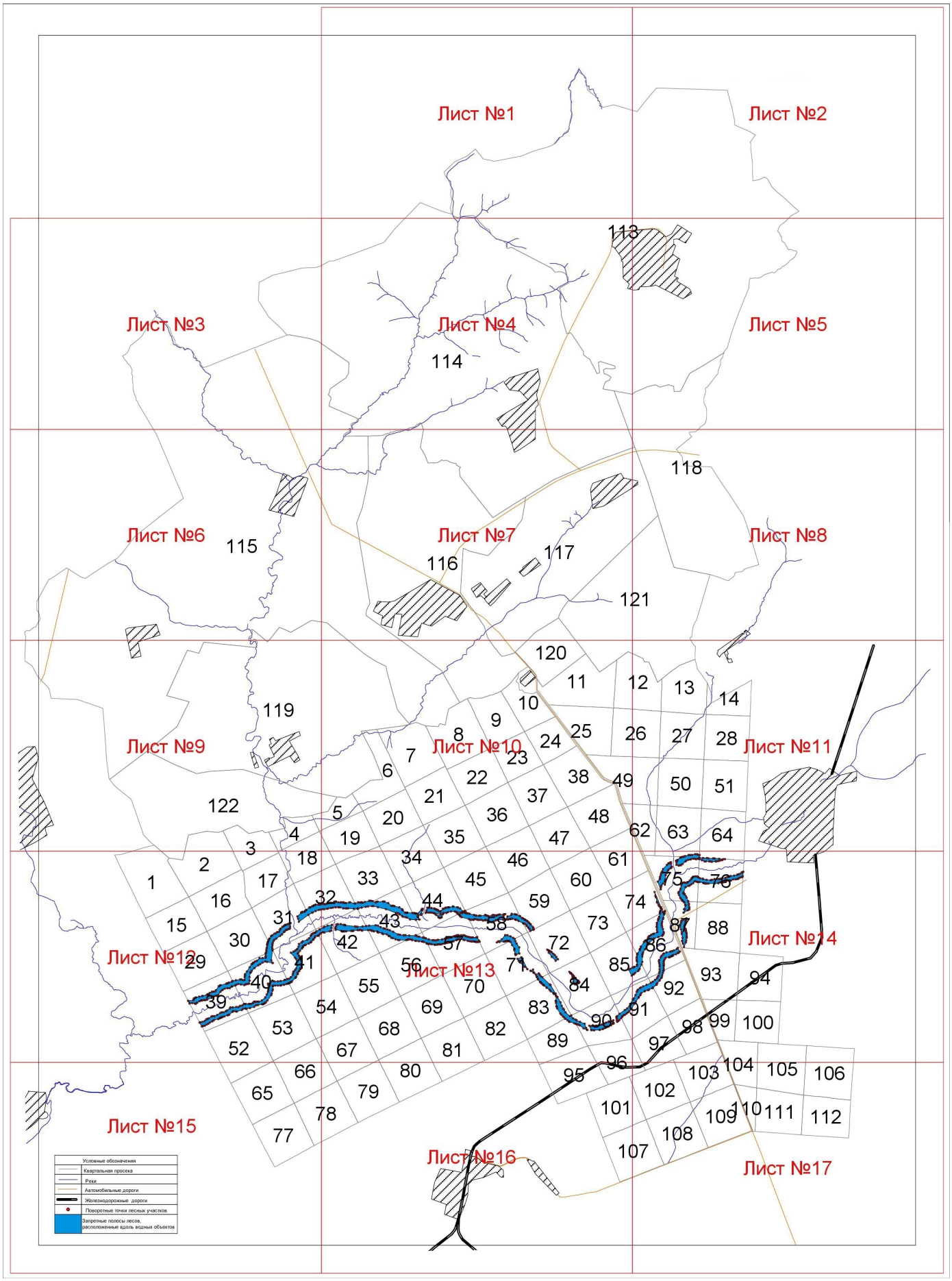

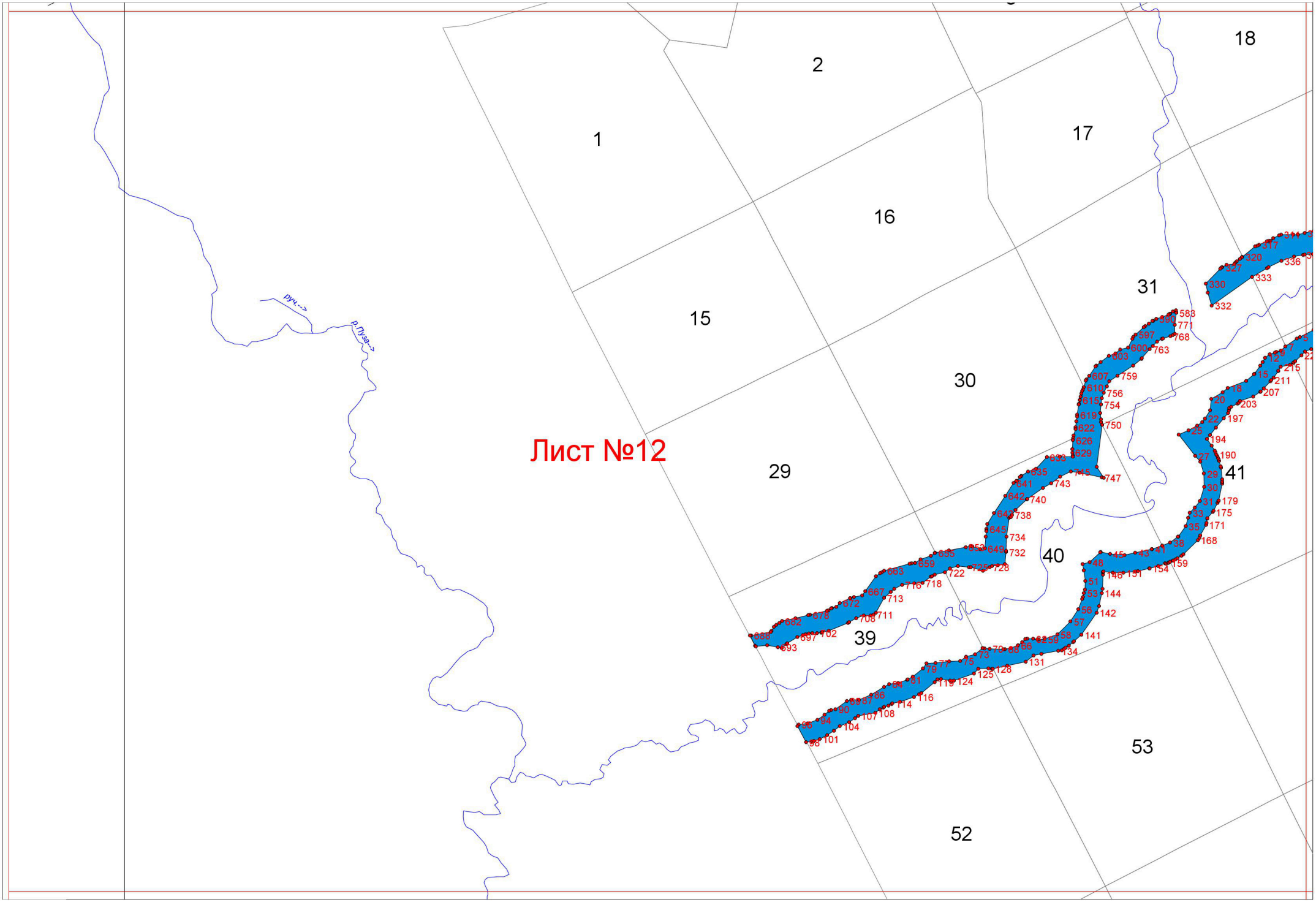
Лист №12
1
2
15
16
17
18
29
30
31
39
40
41
52
53
ручей
р. Пуза

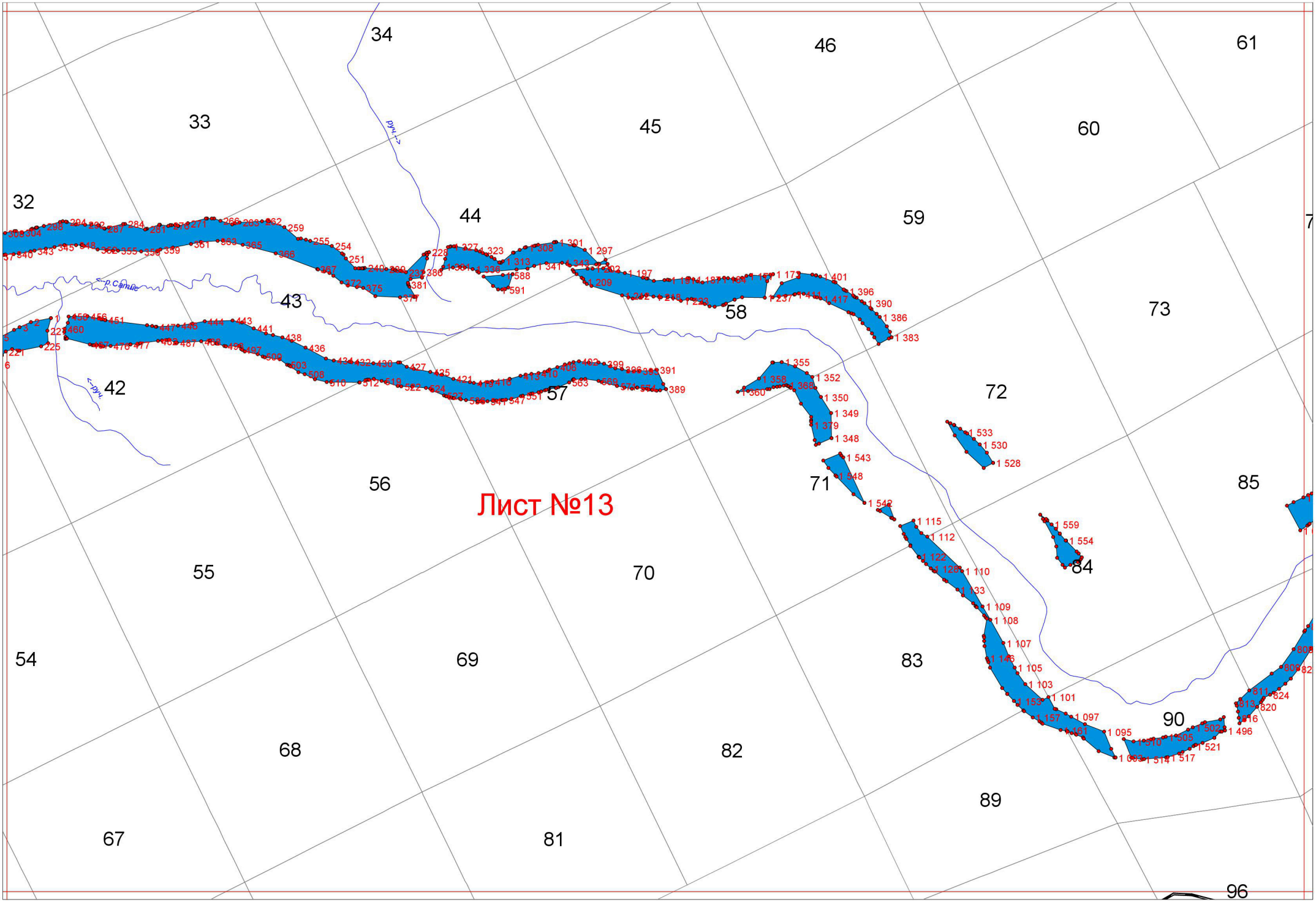
Лист №13
ручей
р. Сальдо
ручей
34
46
61
33
45
60
32
44
59
43
58
73
42
57
72
56
71
85
55
70
84
54
69
83
90
68
82
89
67
81
96

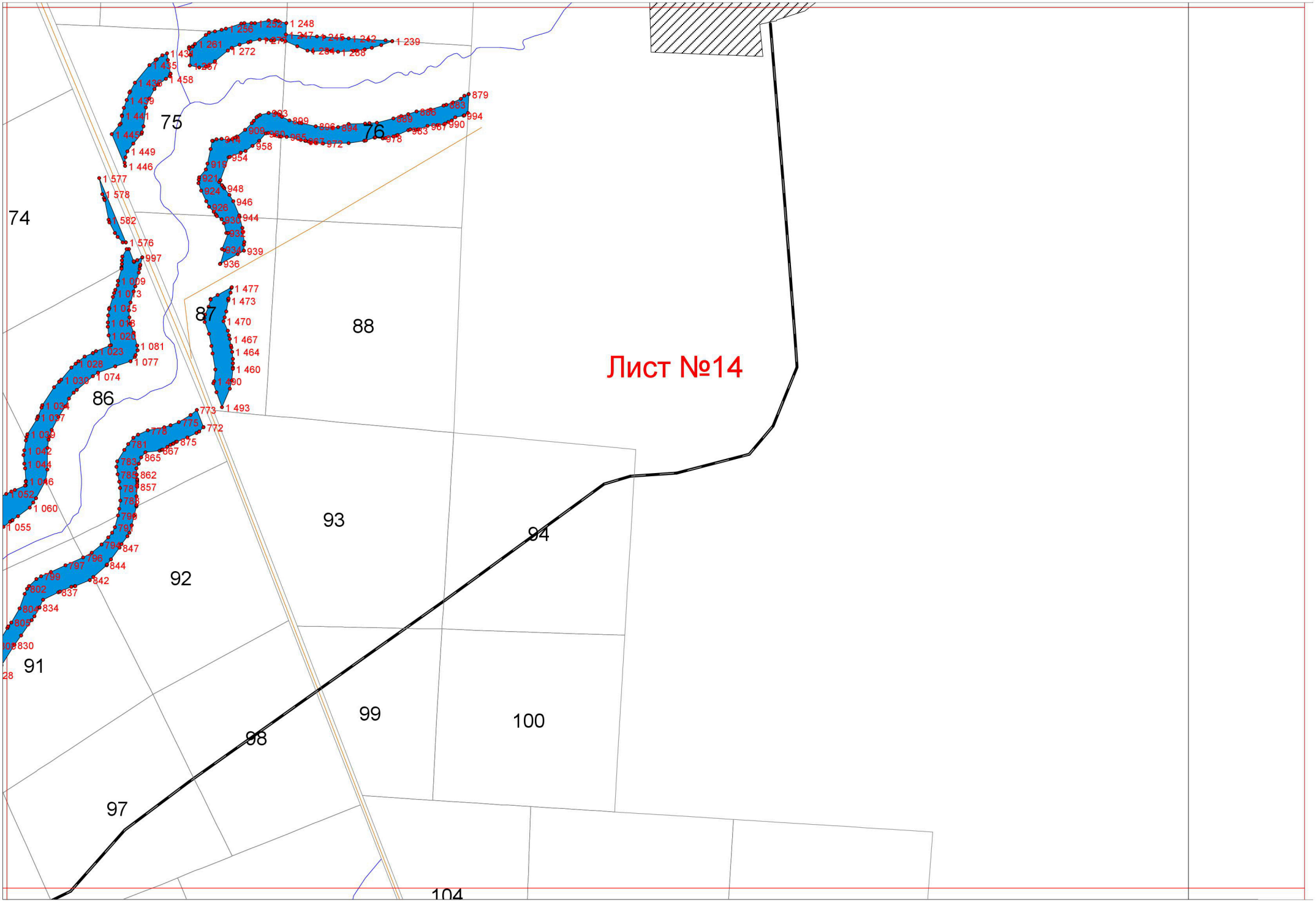
Лист №14
74
75
76
86
87
88
91
92
93
94
97
98
99
100
104