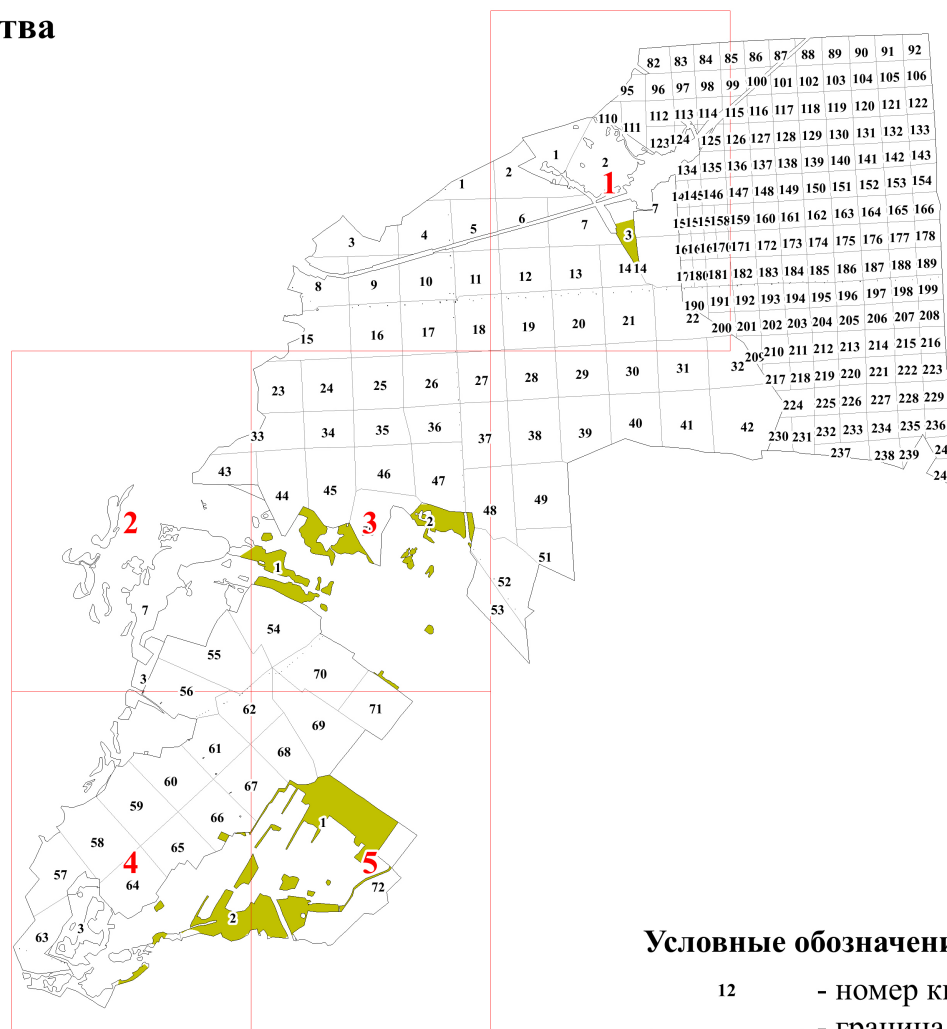


**Графическое описание местоположения границ земель,
на которых располагаются ценные леса (лесостепные леса),
на территории
Полужского участкового лесничества
Выгоничского лесничества
Брянской области**

Приложение № 40 к приказу Рослесхоза
от 28.02.2023 № 243



Условные обозначения:

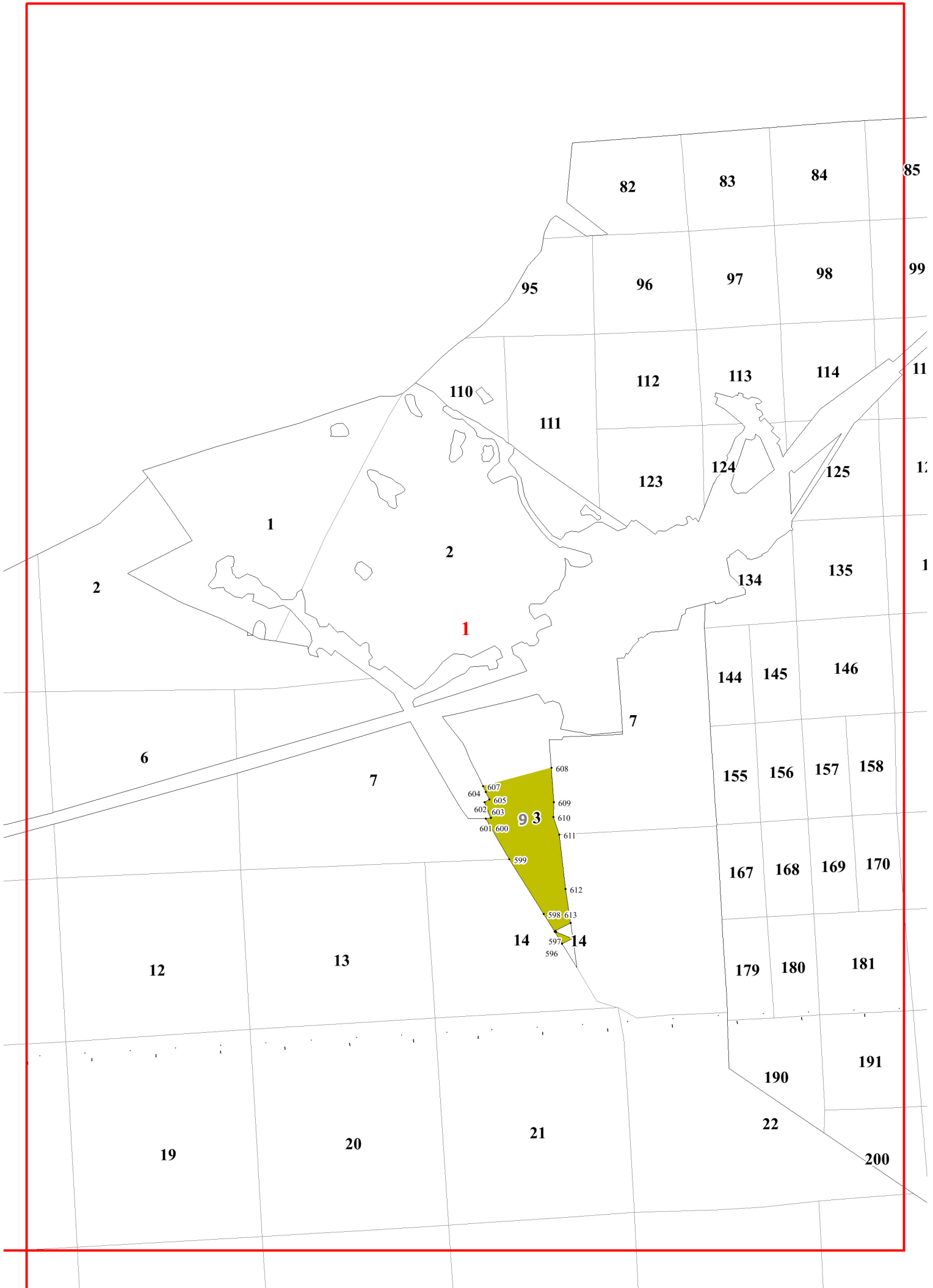
12 - номер квартала

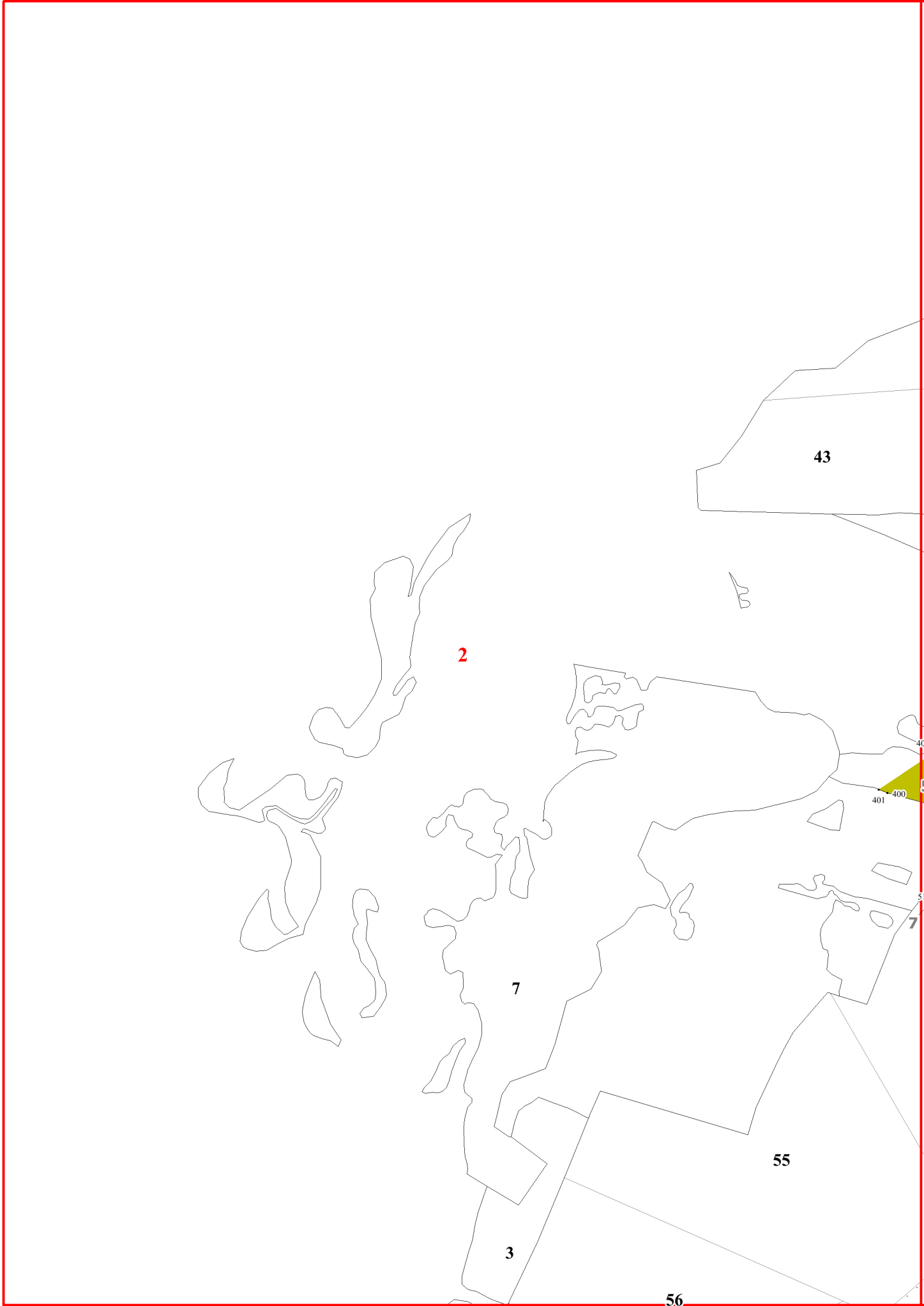
— - граница квартала

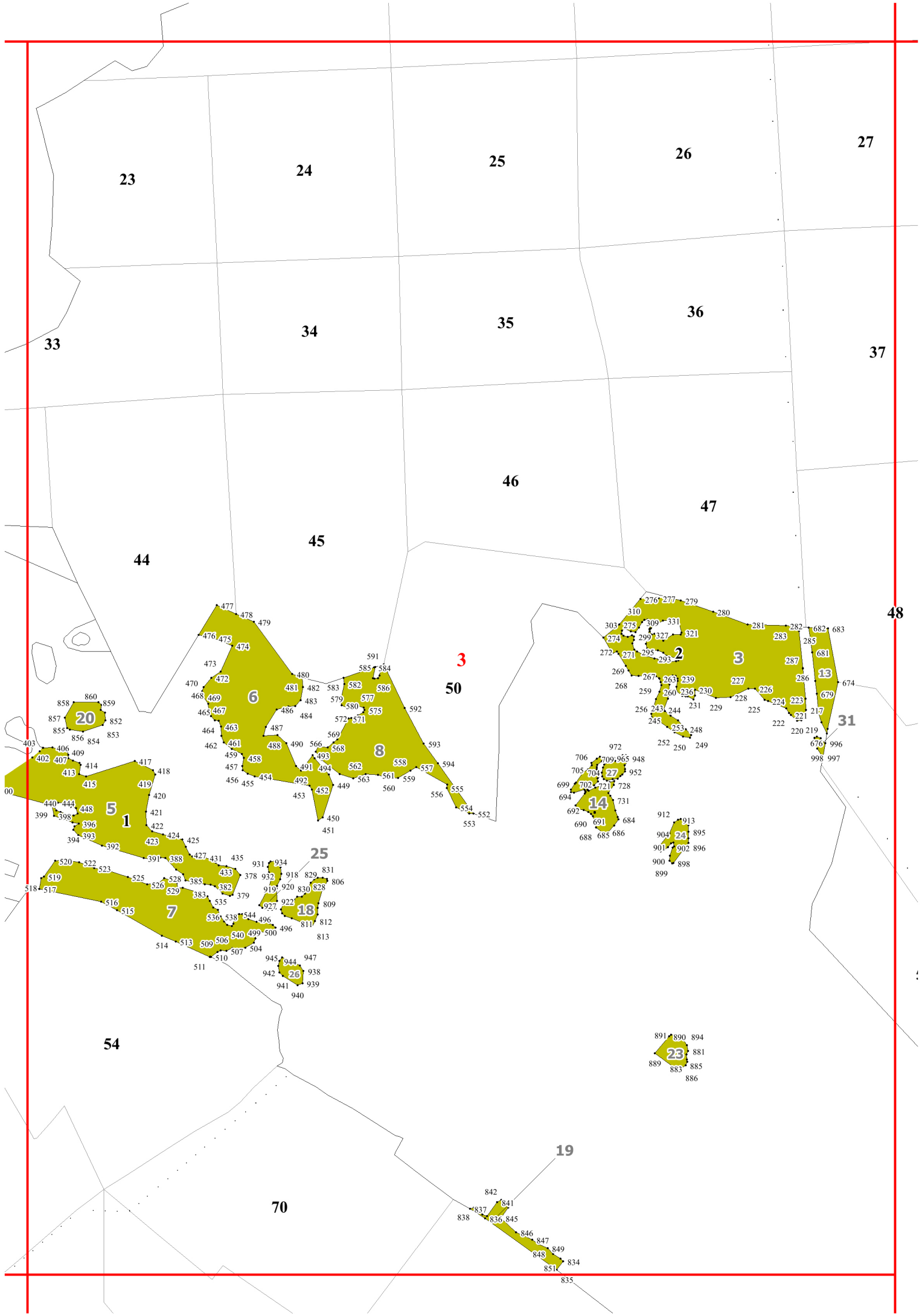
1 - схема расположения листов

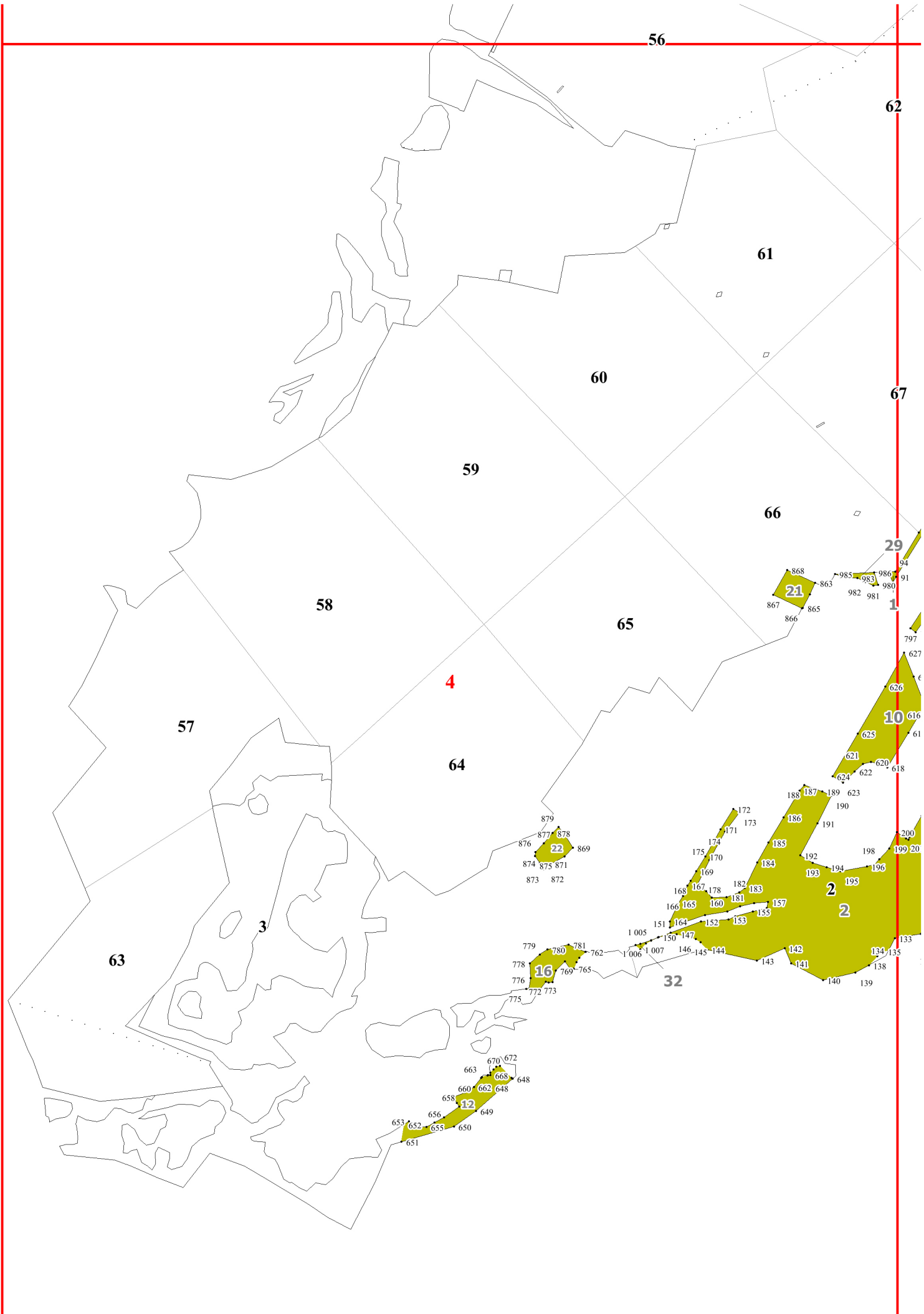
— - границы листов

Система координат МСК 32 зона 1











62

71

69

68

67

1

1

29

5

15

10

30

72

11

28

4

2

986

980

91

799

800

795

798

796

627

628

626

616

617

620

618

96

199

201

133

138

129

124

120

119

118

116

114

115

113

123

126

127

132

135

134

137

136

131

130

101
100
98
97
96
95
94
93
92
91
90
89
88
87
86
85
84
83
82
81
80
79
78
77
76
75
74
73
72
71
70
69
68
67
66
65
64
63
62
61
60
59
58
57
56
55
54
53
52
51
50
49
48
47
46
45
44
43
42
41
40
39
38
37
36
35
34
33
32
31
30
29
28
27
26
25
24
23
22
21
20
19
18
17
16
15
14
13
12
11
10
9
8
7
6
5
4
3
2
1

847
849
848
834
851
835