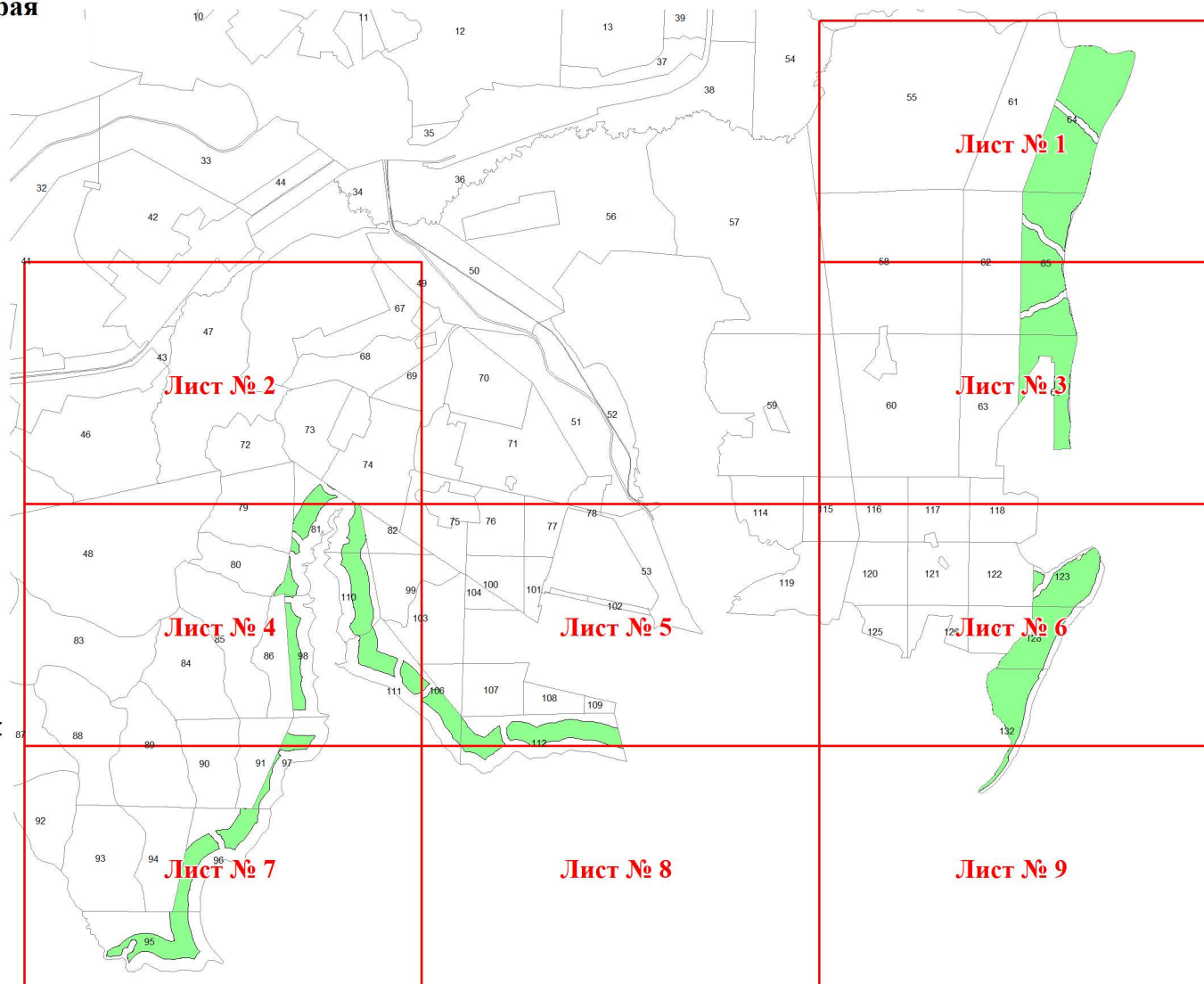



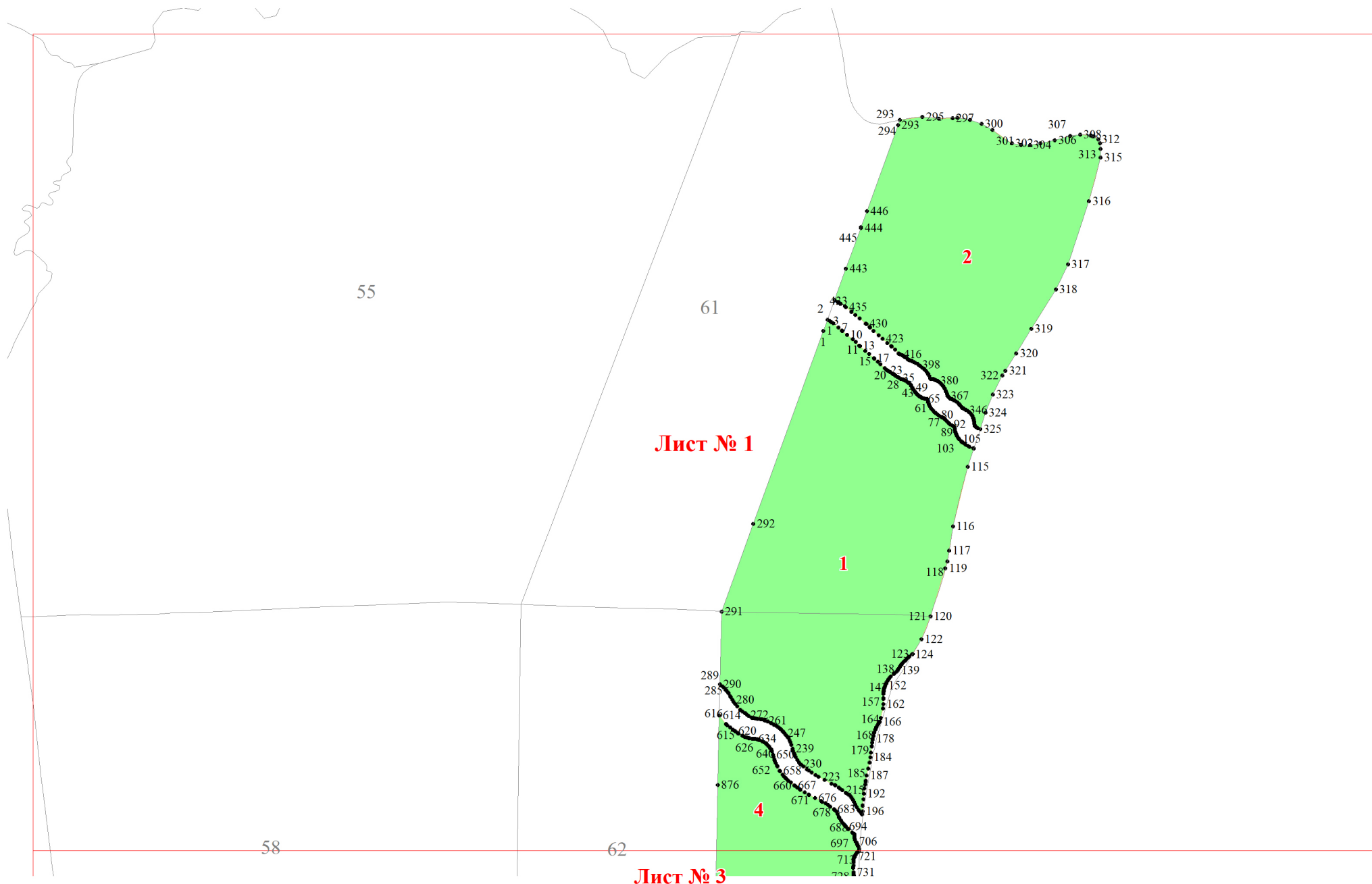
Графическое описание местоположения границ земель, на которых
располагаются ценные леса (нерестоохранные полосы лесов), на
территории Амурского участкового лесничества Падалинского лесничества
Хабаровского края

Приложение № 8 к приказу Рослесхоза
от 28.02.2023 № 334



Используемые условные знаки и обозначения:

- | | |
|---|---|
| 25 | Границы и номера лесных кварталов |
| 7 | Номера участков |
| 10 ● | Номера характерных точек границ объекта |
| Лист № 1 | Границы и номера листов |
|  | Границы категорий защитных лесов |



41

49

67

47

43

68

69

Лист № 2

46

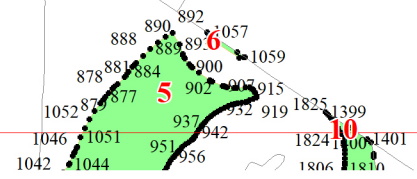
73

72

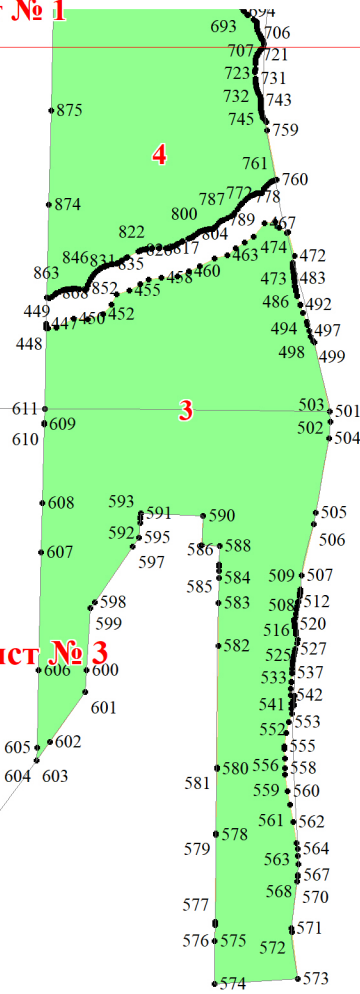
74

79

Лист № 4



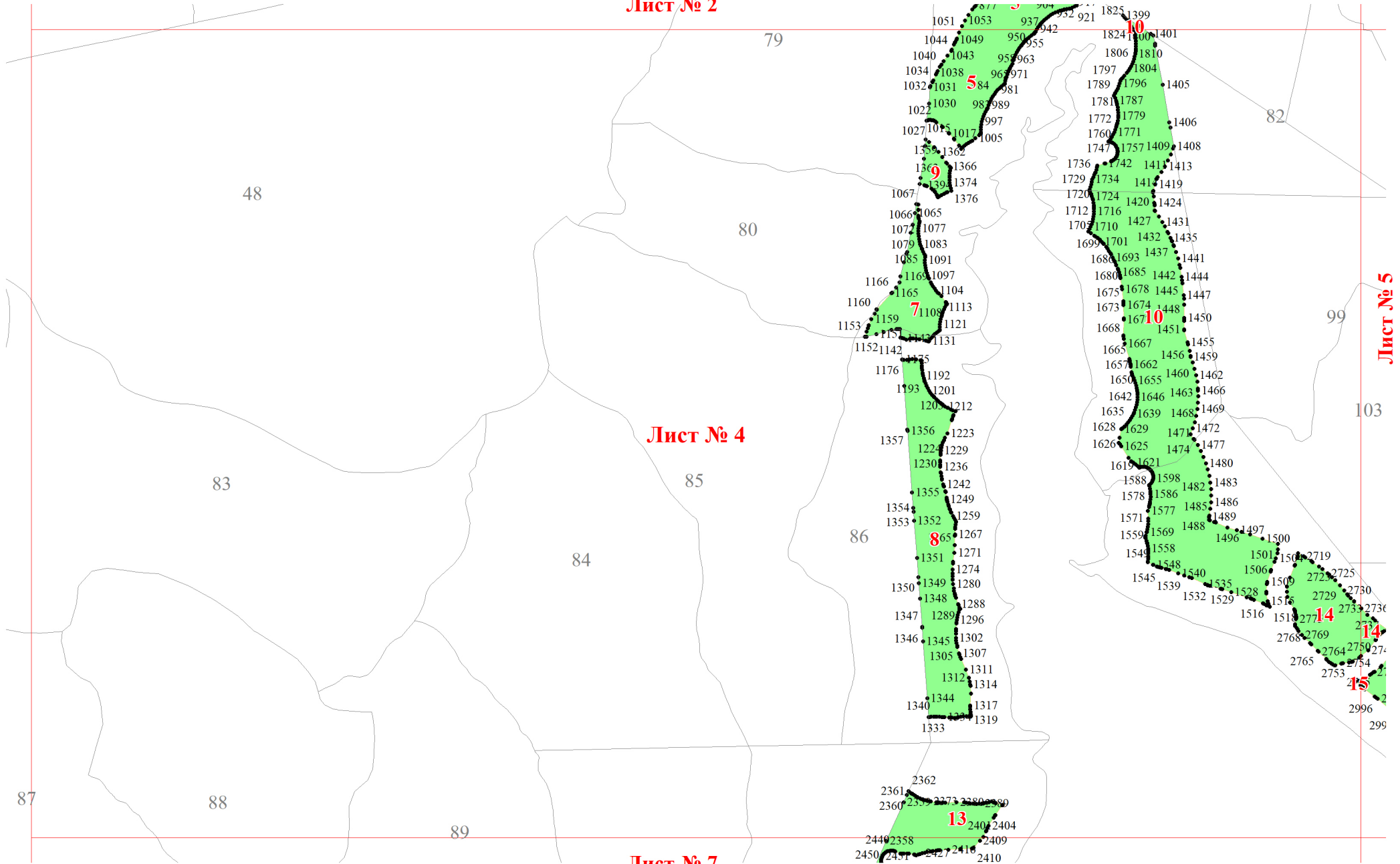
Лист № 1



Лист № 3

Лист № 6

Лист № 2



Лист № 5

Лист № 4

Лист № 7

Лист № 4



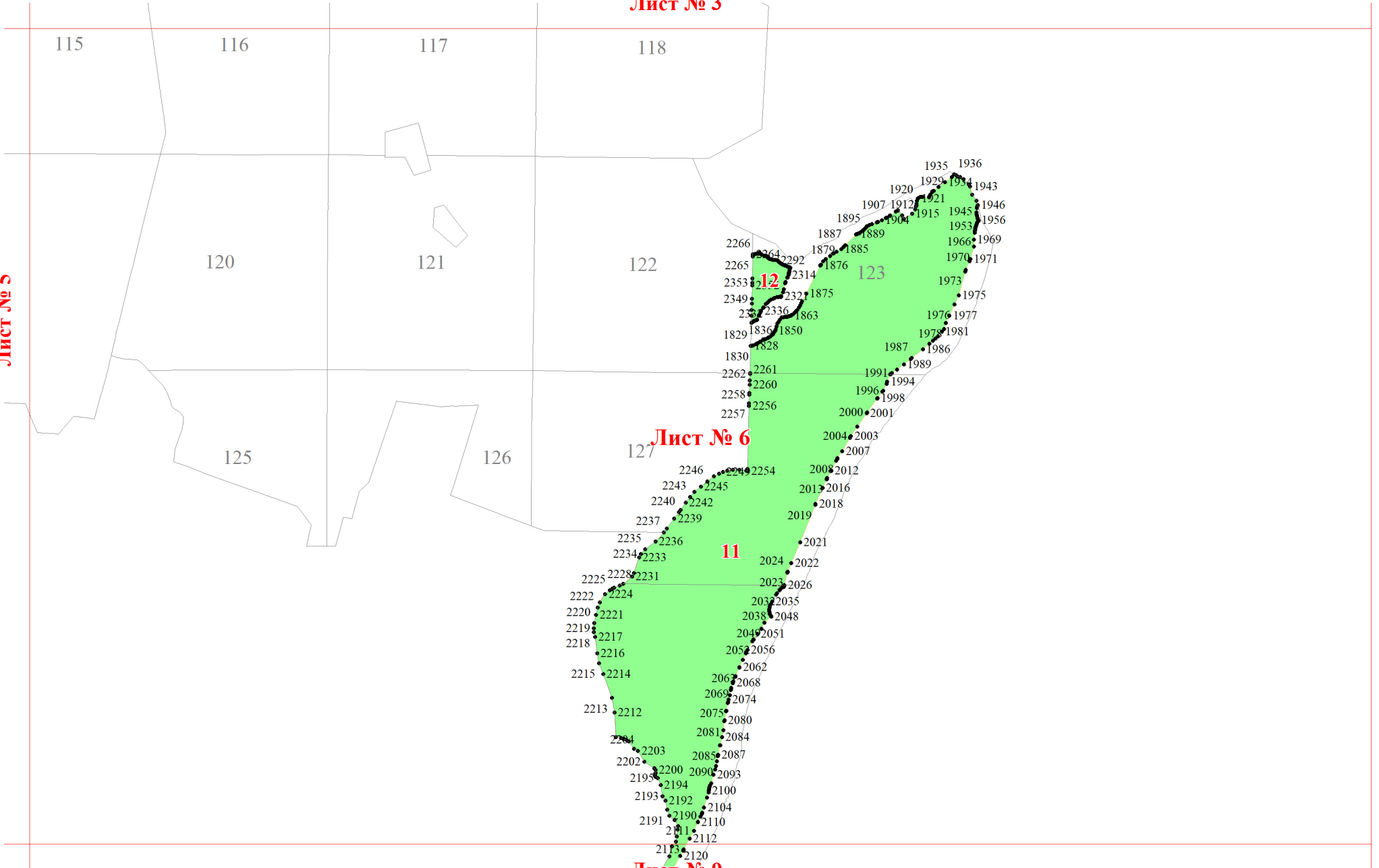
Лист № 6

Лист № 5

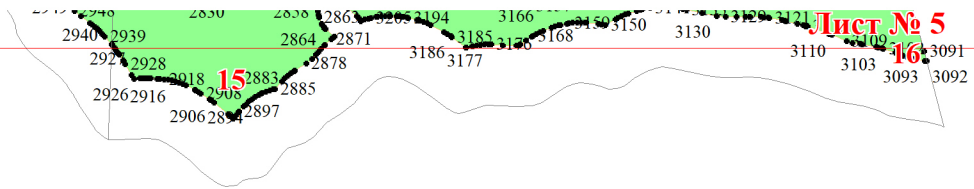
Лист № 8

Лист № 3

Лист № 5

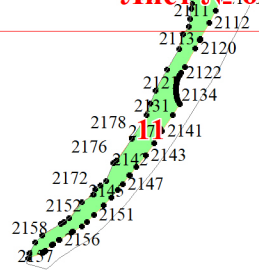


Лист № 9



Лист № 8

Лист № 6



Лист № 9