Приложение № 111 к приказу Рослесхоза
от 28.02.2023 № 317

Графическое описание местоположения границ земель, на которых располагаются особо защитные участки лесов «леса в охранных зонах государственных природных заповедников, национальных парков, природных парков и памятников природы, а также территориях, зарезервированных для создания особо охраняемых природных территорий федерального значения» на территории Шутиловского участкового лесничества Первомайского районного лесничества Нижегородской области

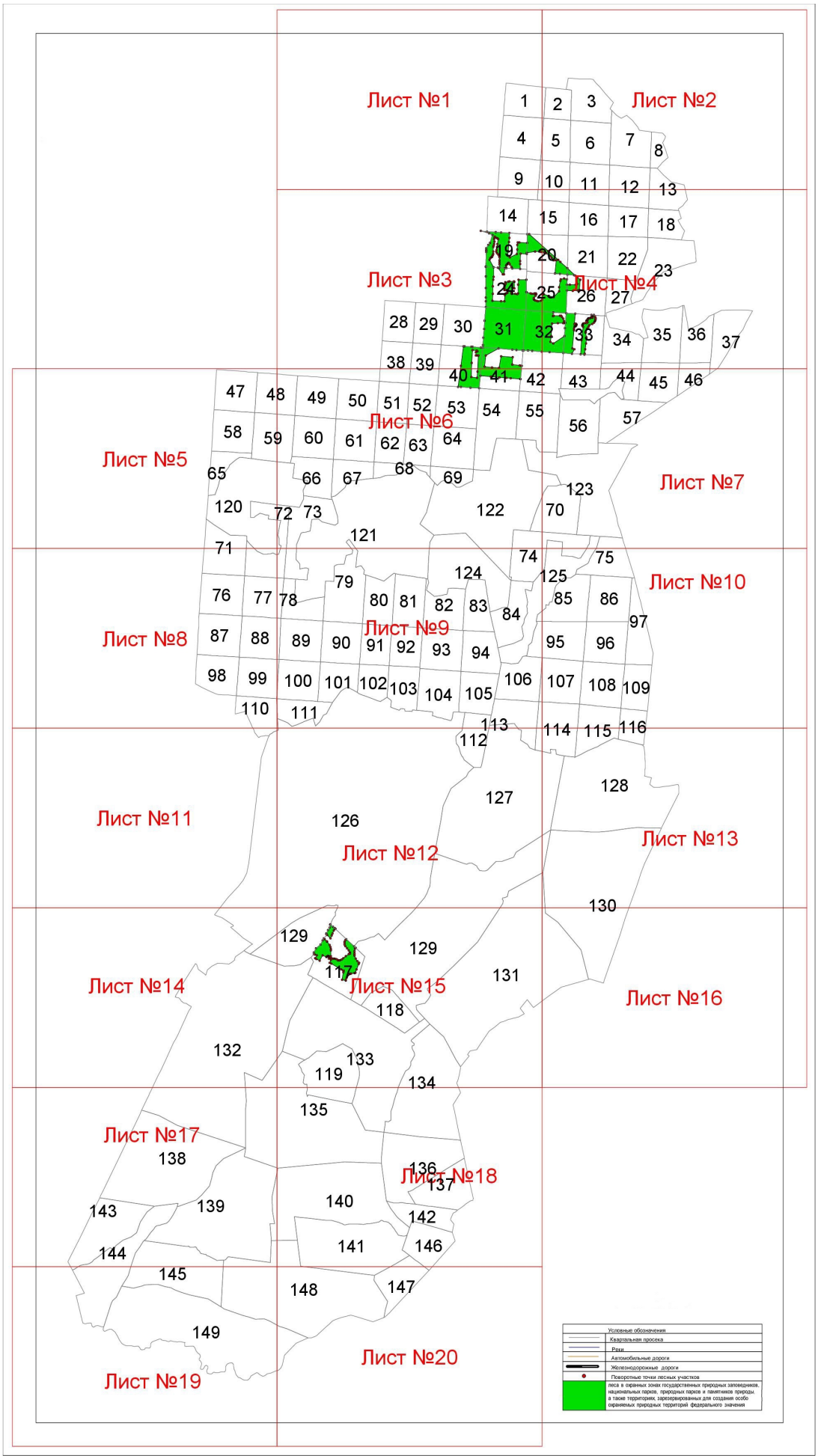

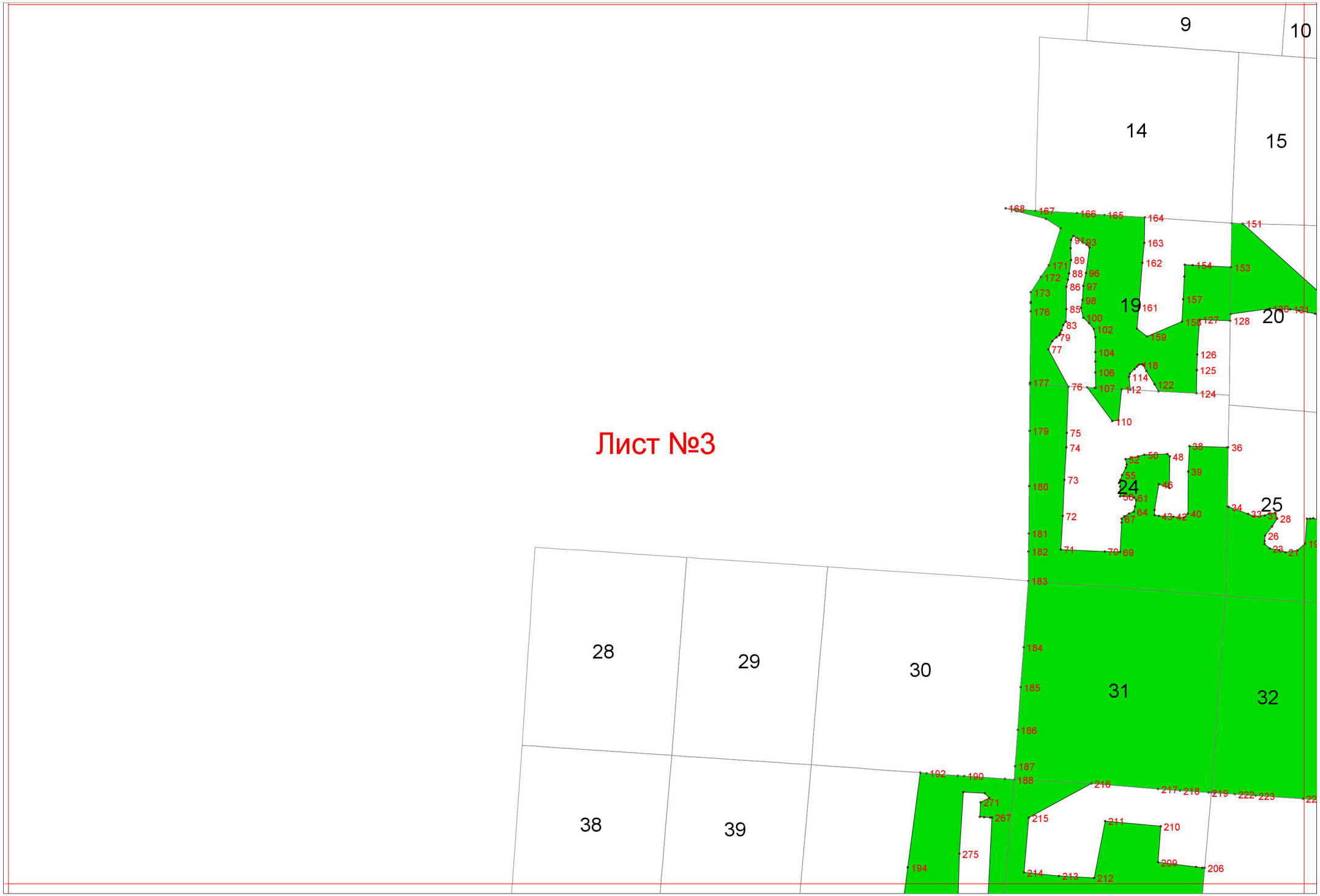
Лист №3
9
10
14
15
19
20
24
25
28
29
30
31
32
38
39

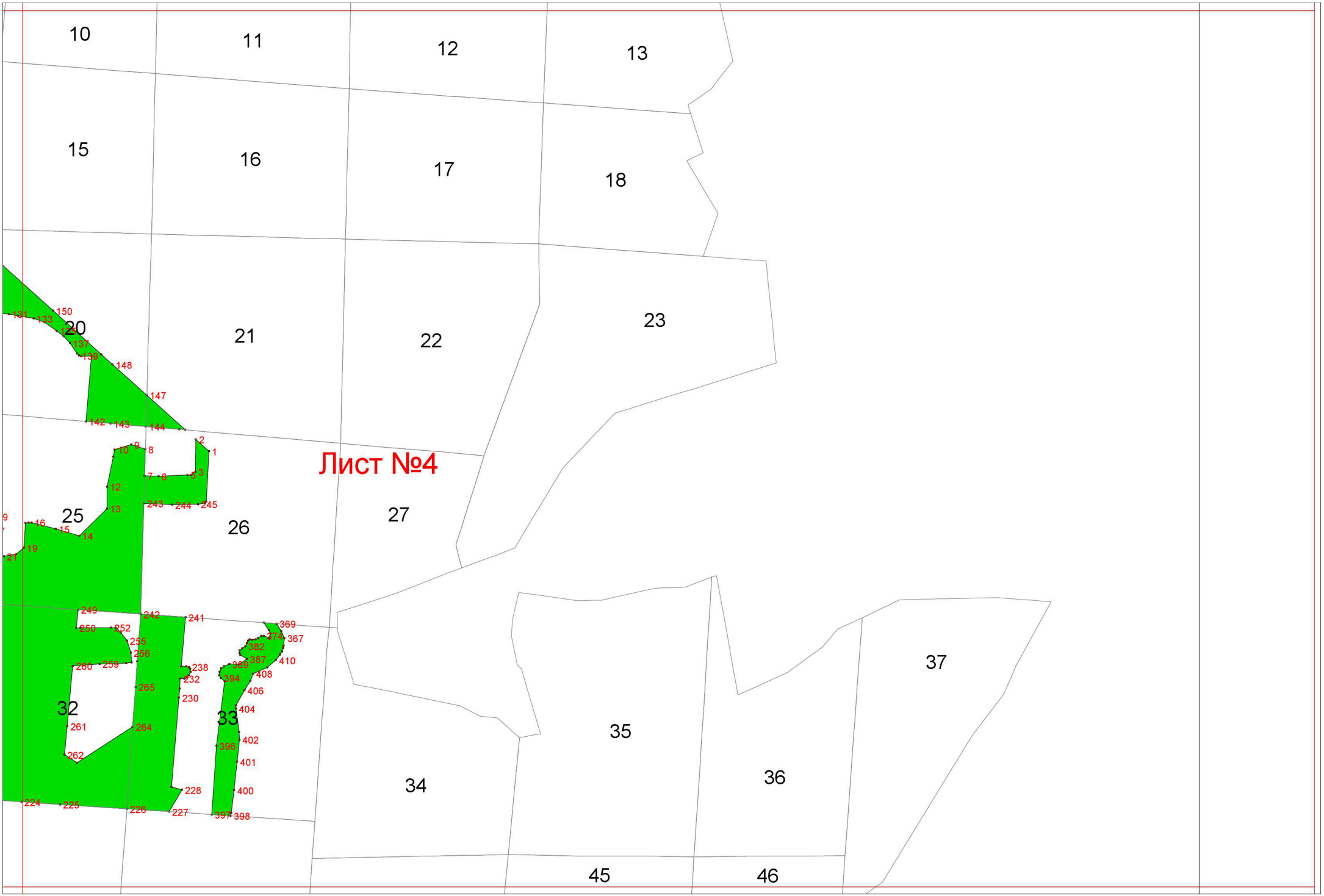
Лист №4
10
11
12
13
15
16
17
18
20
21
22
23
25
26
27
32
33
34
35
36
37
45
46

Лист №6
38
39
40
41
42
48
49
50
51
52
53
54
55
59
60
61
62
63
64
66
67
68
69
70
72
73
74
79
120
121
122
123
124
194
195
196
197
198
199
200
202
203
204
206
212
213
214
276
278

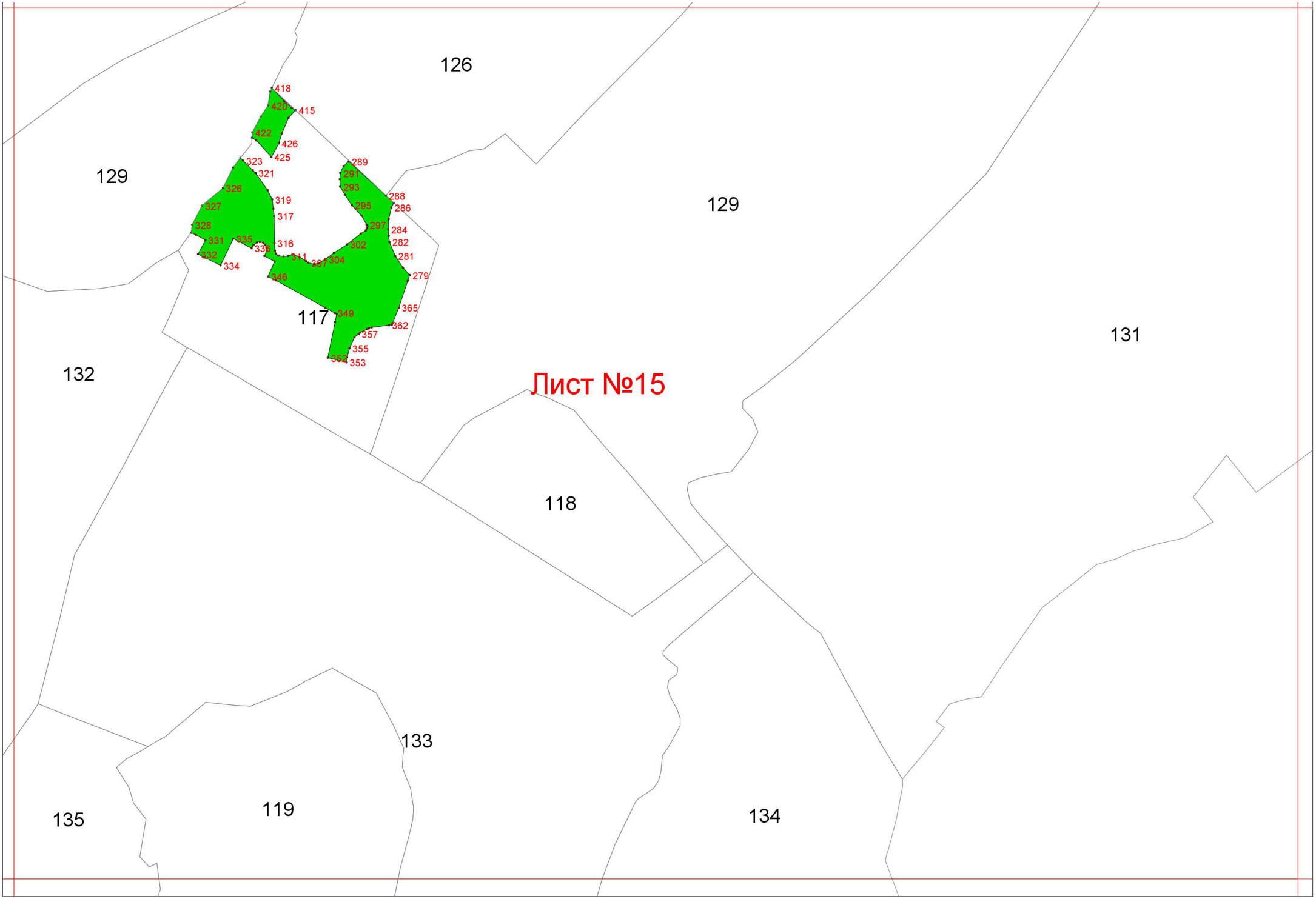
126
129
129
131
132
117
118
133
135
119
134
Лист №15
418
420
415
422
426
425
323
321
326
319
327
317
328
331
335
330
316
332
334
311
307
304
346
289
291
293
288
286
295
297
284
282
302
281
279
365
349
362
357
355
352
353