Графическое описание местоположения границ земель, на которых располагаются леса, расположенные на особо охраняемых природных территориях, на территории Первомайского участкового лесничества Первомайского районного лесничества Нижегородской области

Приложение № 26 к приказу Рослесхоза
от 28.02.2023 № 317

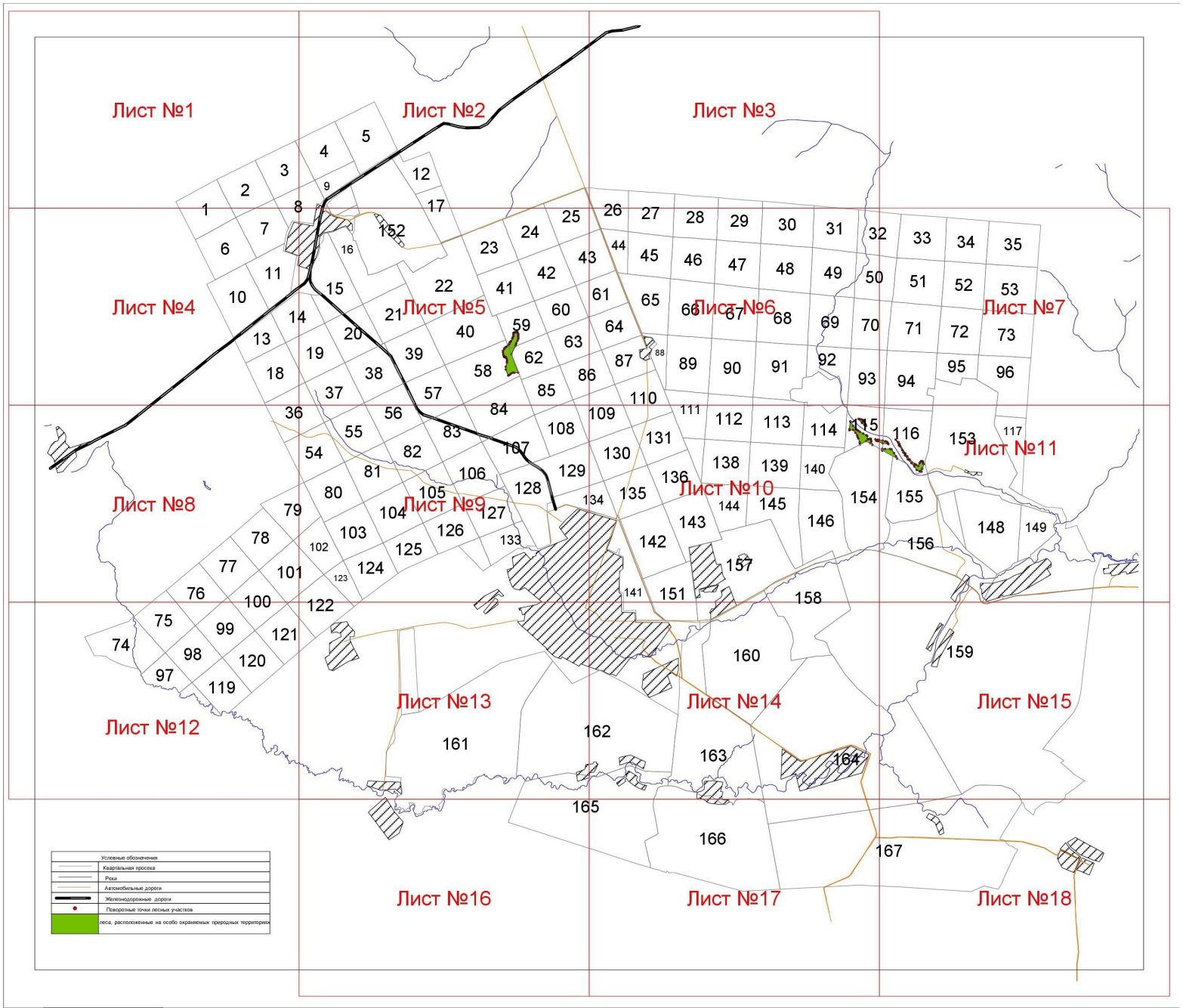

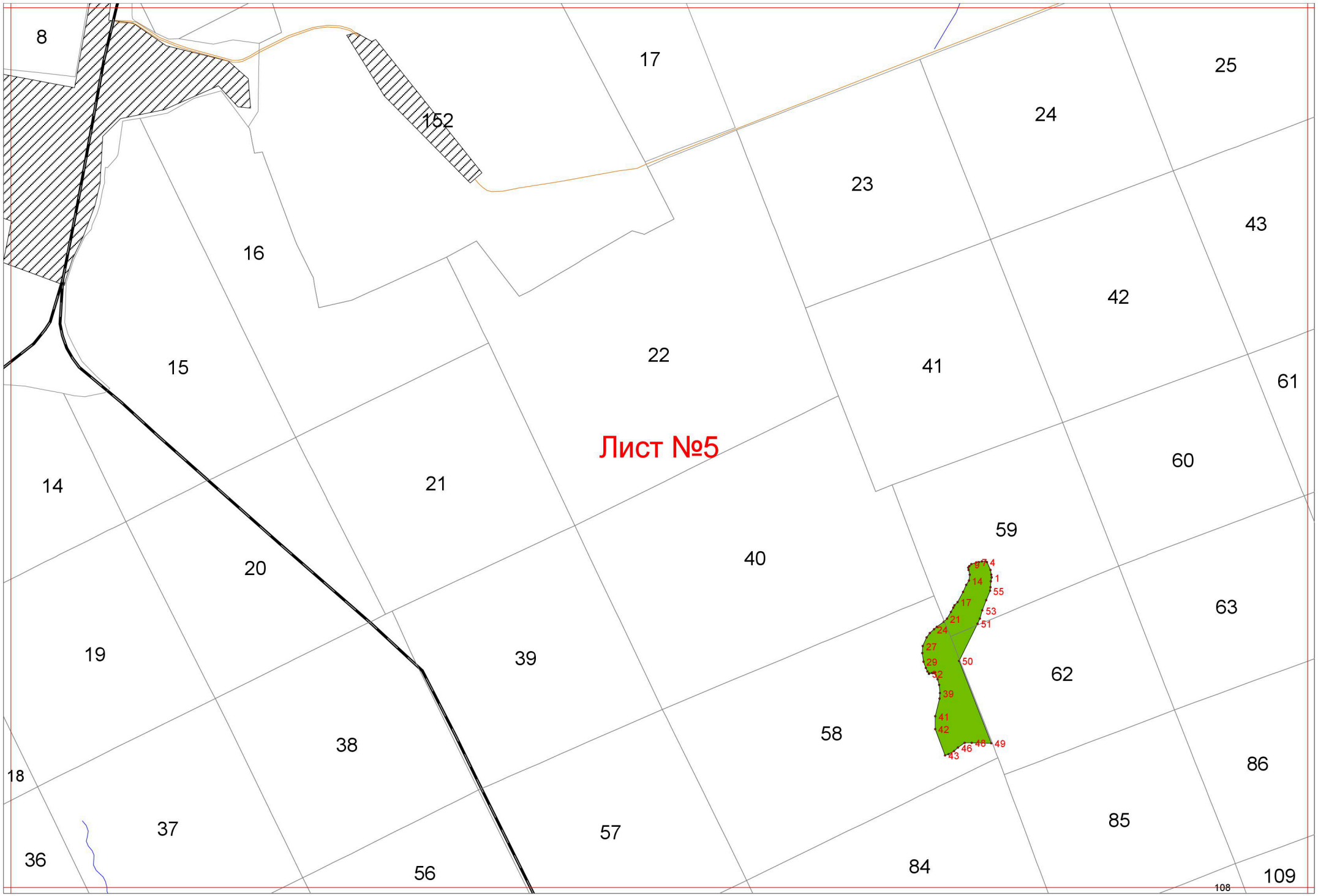
Лист №5
8
17
25
152
24
23
43
16
42
22
41
15
61
60
14
21
59
40
20
63
19
39
62
38
58
18
86
37
57
85
36
56
84
109
108
9
7
4
14
1
55
17
53
21
51
24
27
29
50
32
39
41
42
46
48
49
43

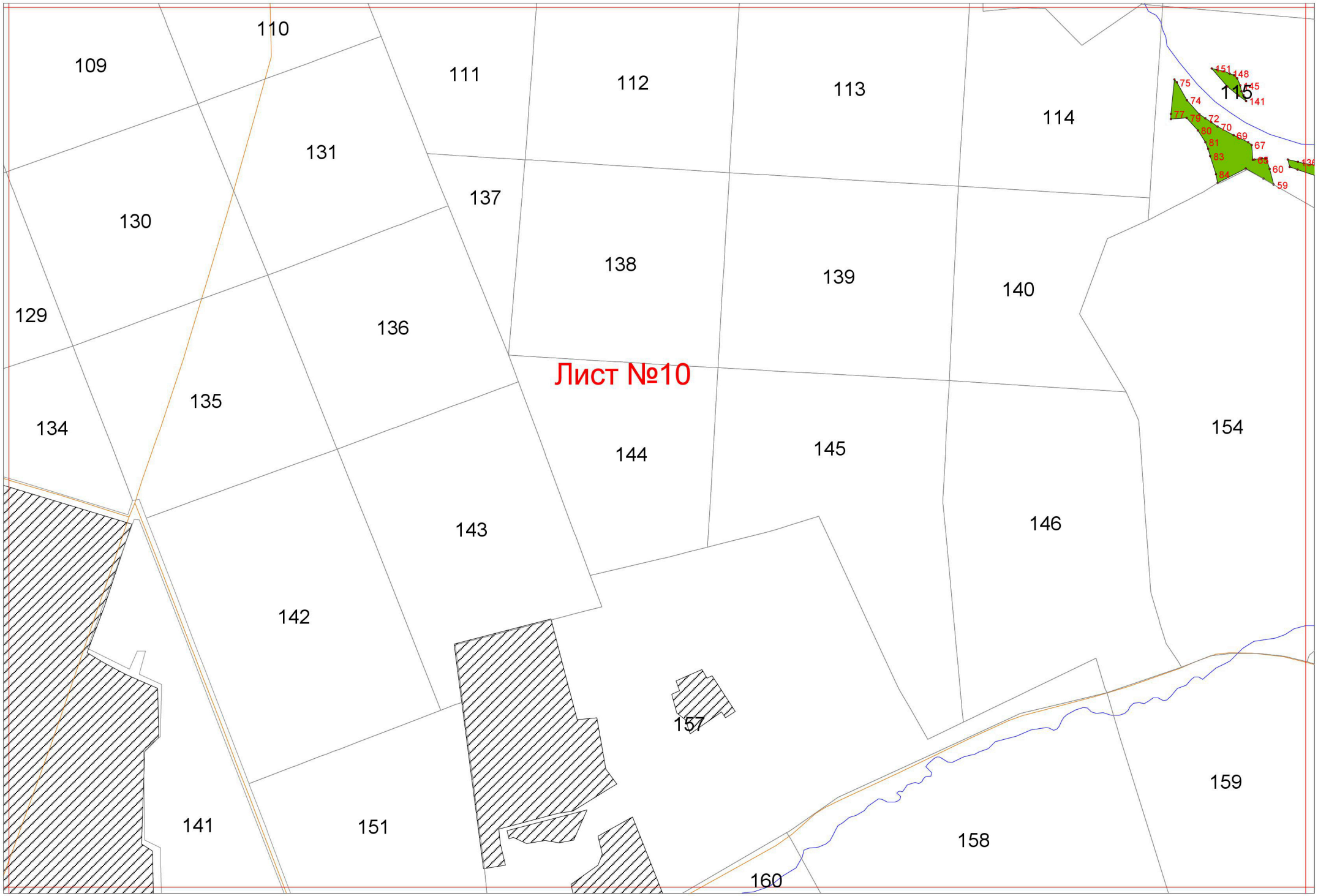
Лист №10
109
110
111
112
113
114
115
130
131
137
138
139
140
129
136
134
135
144
145
154
143
146
142
157
159
141
151
158
160

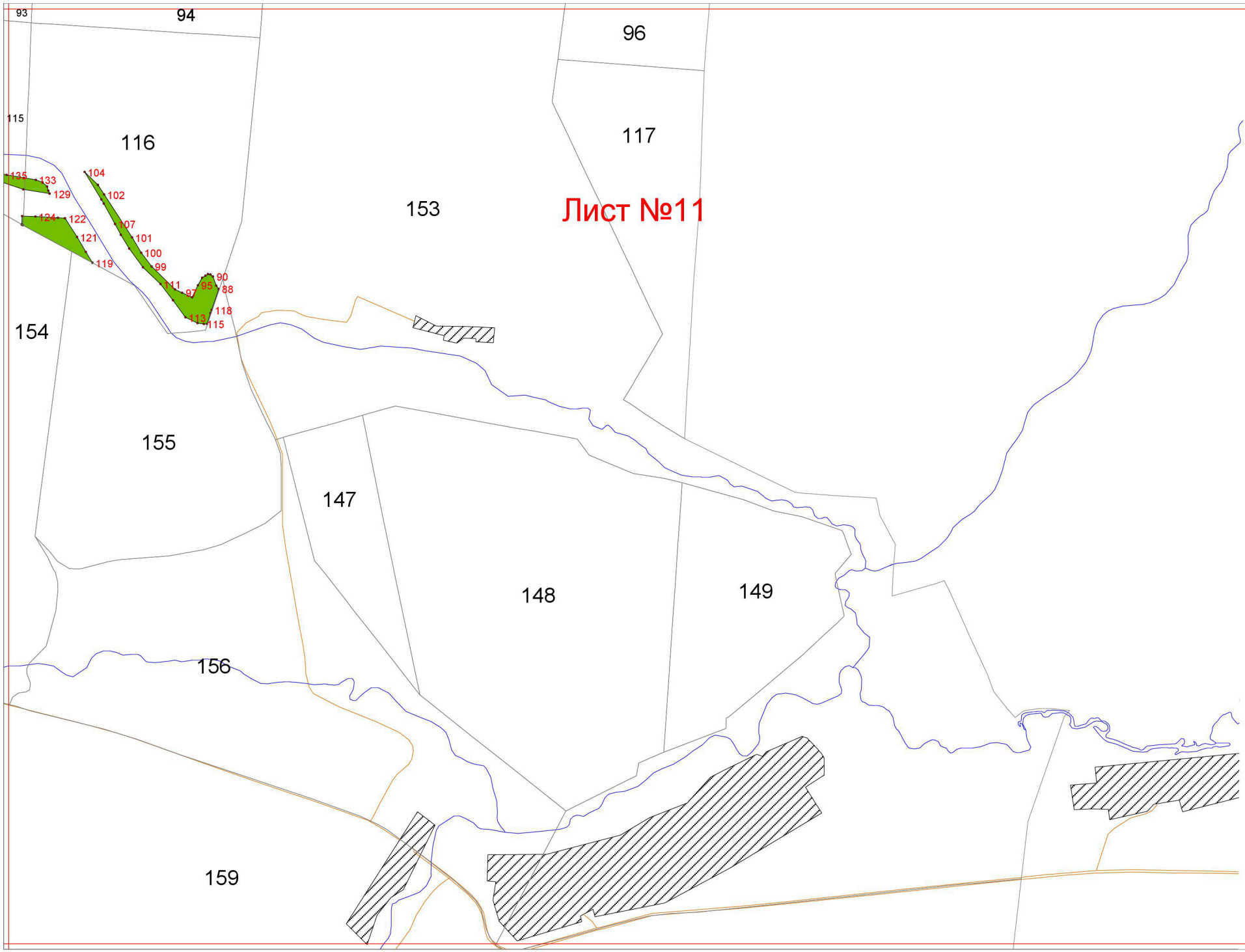
Лист №11
93
94
96
115
116
117
153
154
155
147
148
149
156
159
135
133
129
124
122
121
119
104
102
107
101
100
99
111
97
95
90
88
118
113
115