
























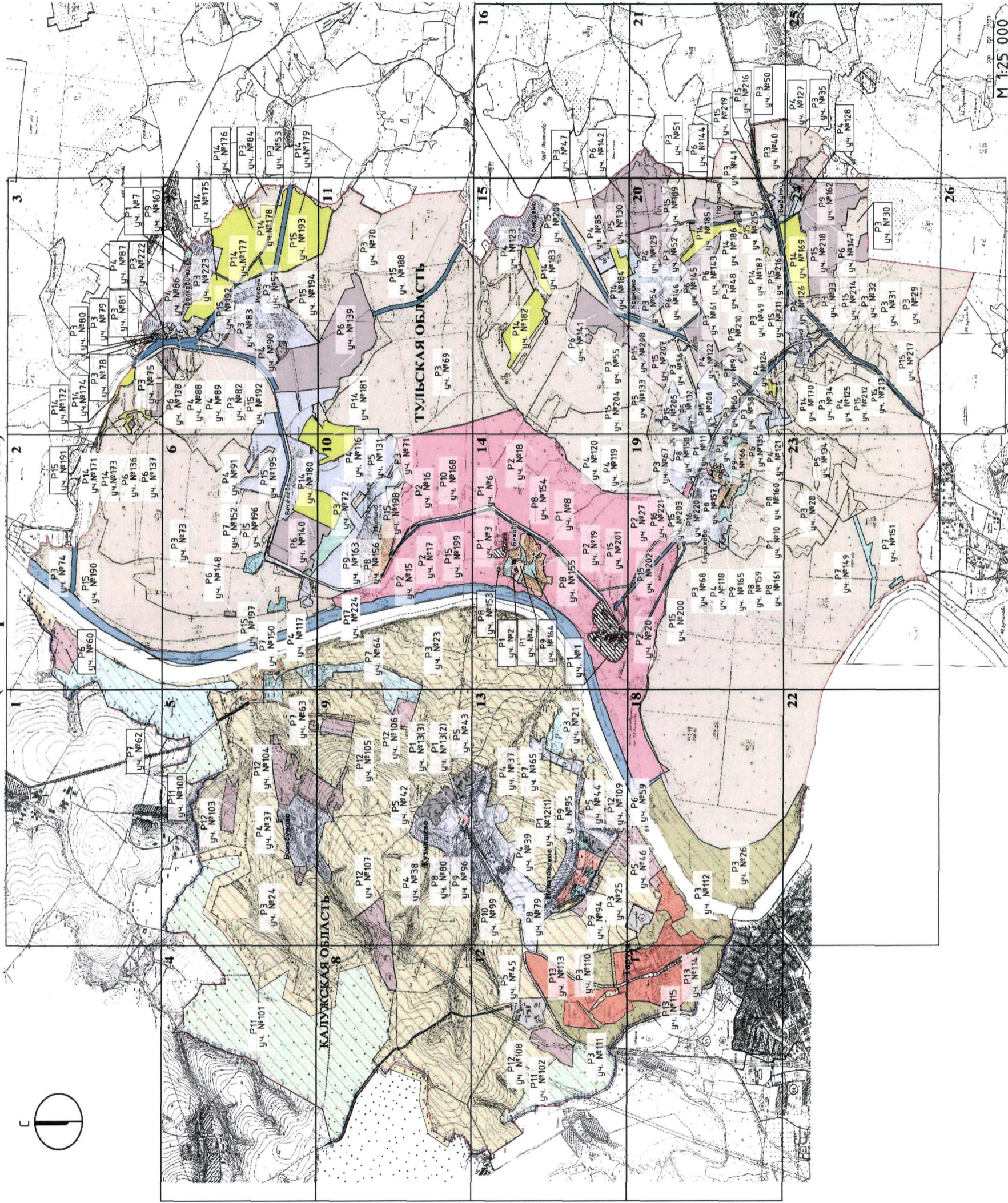
**Условные обозначения  
к карте (схеме) требований к осуществлению  
деятельности и градостроительному регламенту  
в границах территории Достопримечательного  
места**

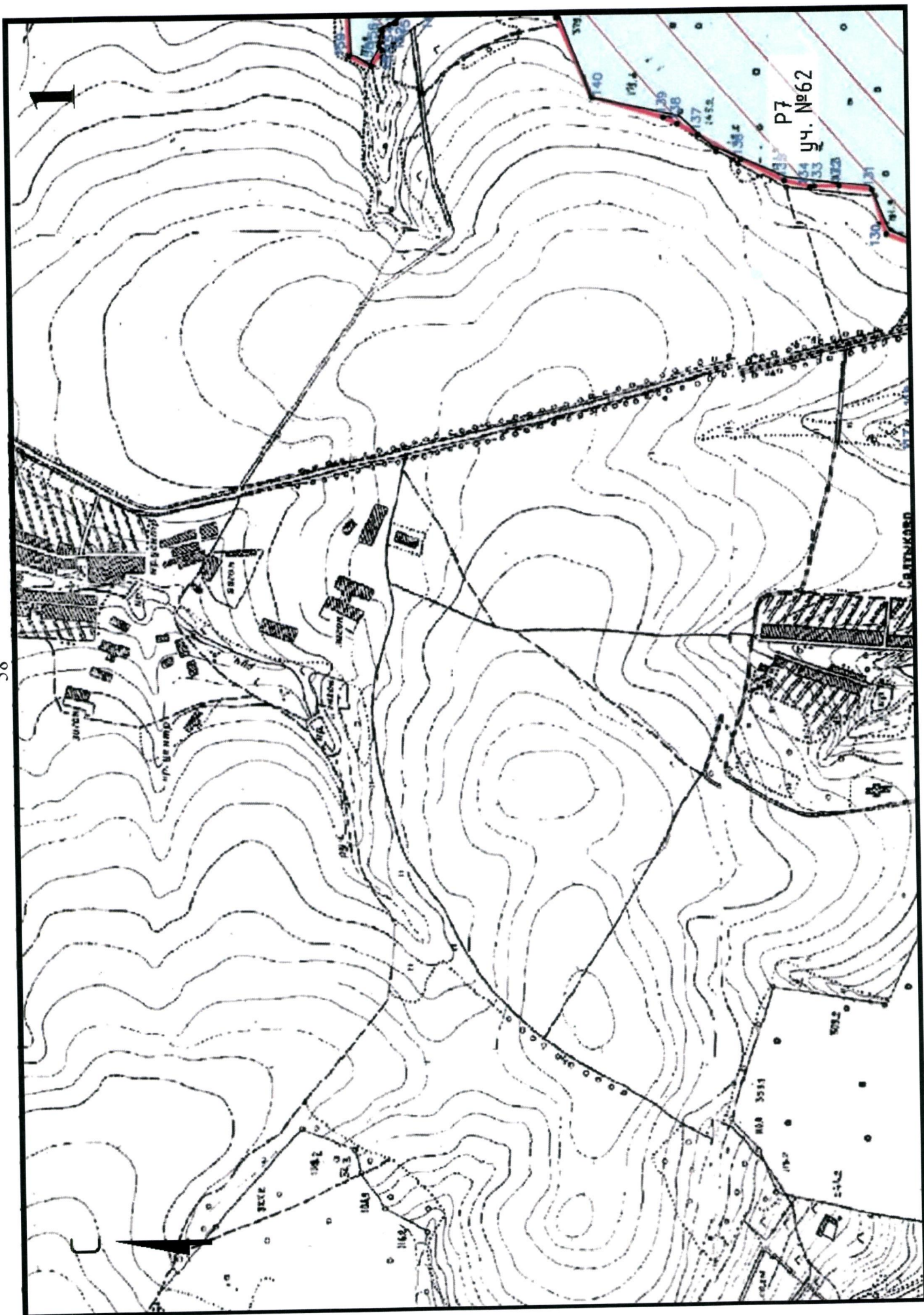
-  - границы территории объекта культурного наследия федерального значения - достопримечательного места "Поленово"
-  - территории объектов культурного наследия
-  - объекты культурного наследия федерального значения
-  - объекты культурного наследия регионального значения
-  - выявленные объекты культурного наследия
- 11 - нумерация объектов культурного наследия, выявленных объектов культурного наследия

Режимы и регламентные участки в границах территории объекта культурного наследия федерального значения - достопримечательного места "Поленово":

-   - P1 - Режим территорий объектов культурного наследия и памятных мест
-  - P2 - Режим территории музея-заповедника В.Д. Поленова
-  - P3 - Режим территорий ландшафта
-  - P4 - Режим территорий населенных пунктов (жилого, общественно-делового, культурного назначения)
-  - P5 - Режим территорий населенных пунктов (сельскохозяйственного производства)
-  - P6 - Режим территорий садово-дачных товариществ, коттеджных поселков
-  - P7 - Режим территорий рекреационного назначения
-  - P8 - Режим территорий населенных пунктов (жилого назначения)
-  - P9 - Режим территорий населенных пунктов (с запретом нового строительства)
-  - P10 - Режим территорий транспортной инфраструктуры
-  - P11 - Территория земель лесного фонда
-  - P12 - Территории садово-дачных товариществ Калужской области
-  - P13 - Территория г. Тарусы
-  - P14 - Режим территорий сельскохозяйственного производства
-  - P15 - Режим территорий инженерной инфраструктуры
-  - P16 - Режим территорий общественного и делового назначения
-  - P17 - Режим территорий акватории реки Ока
- P1  
уч. №1 - обозначение режима и регламентного участка

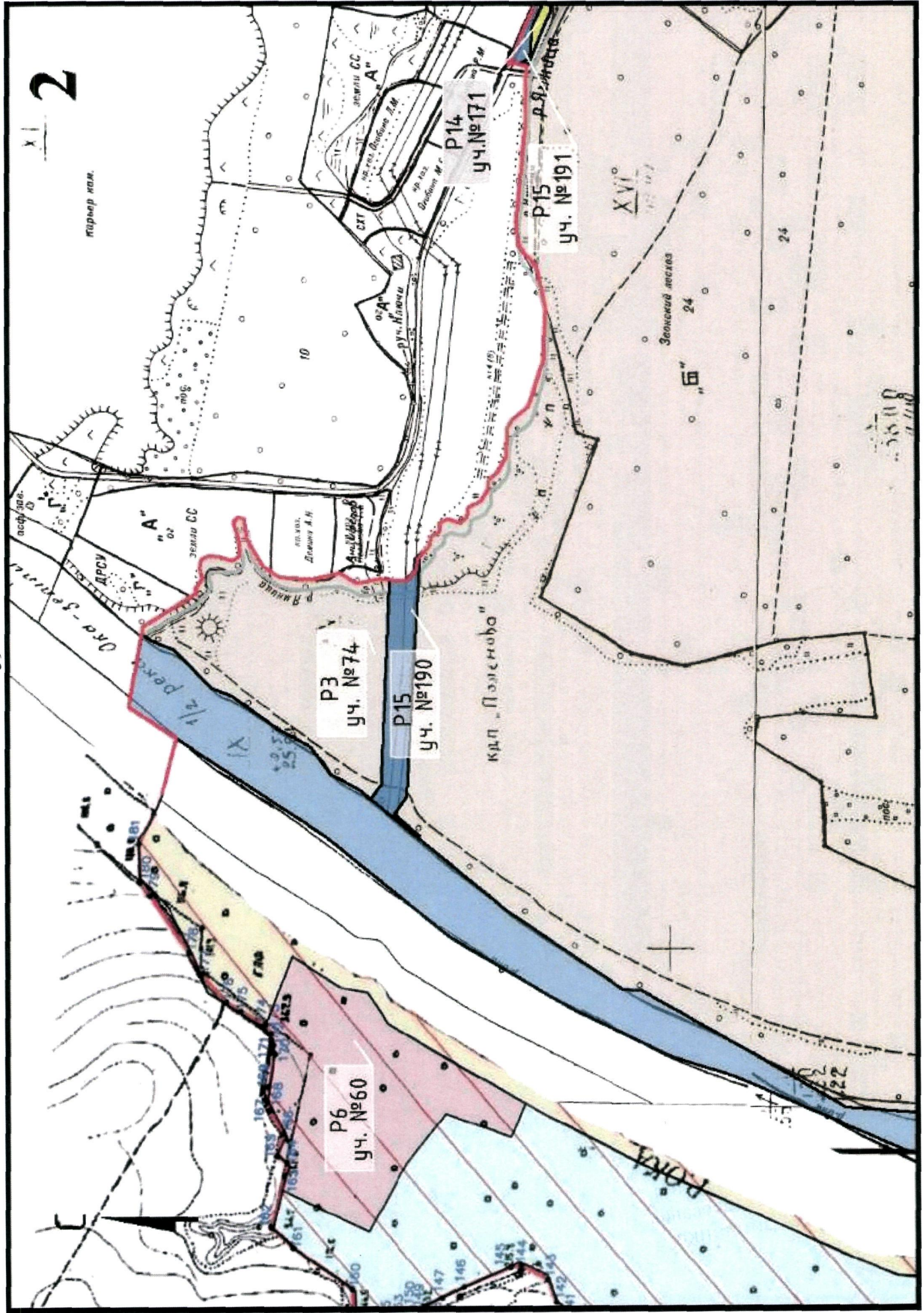
Карта (схема)  
требований к осуществлению деятельности и градостроительному регламенту в границах территории Достопримечательного места  
(схема разбивки на листы)

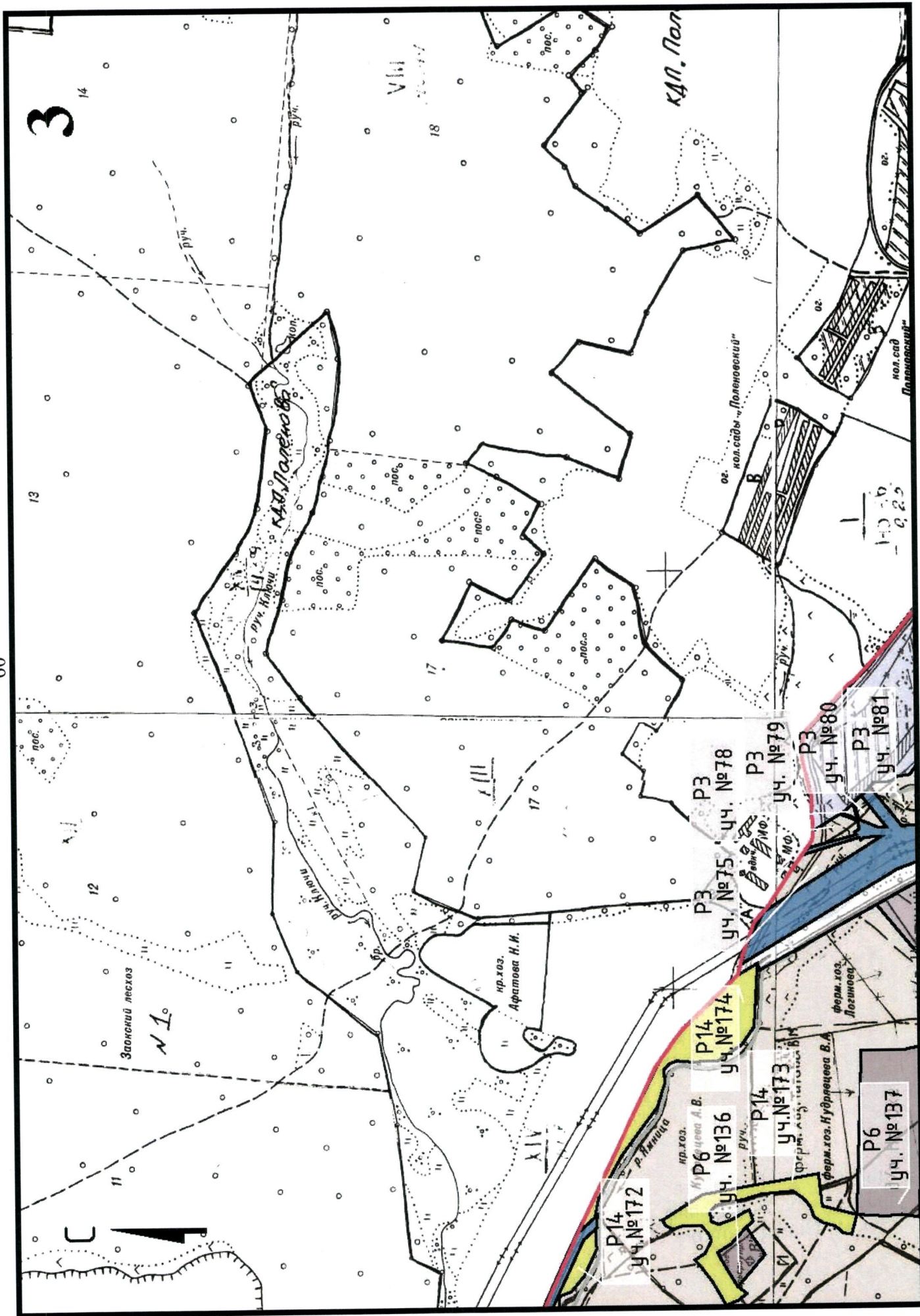




XI 2

паруер наж.





3

14

13

VII

18

к.д.д. Пал

к.д.д. Палеянов

руч. К. Ловуш

руч. К. Ловуш

руч. К. Ловуш

руч. К. Ловуш

ог. кол.сады «Полевоский»

кол.сад Палеяновский

Завокский лесхоз

№1

Ферм.хоз. Афетова Н.И.

Ферм.хоз. Логинова

Ферм.хоз. Гударецкая В.А.

Ферм.хоз. А.В.

у.ч. №172

у.ч. №136

у.ч. №173

у.ч. №137

у.ч. №174

у.ч. №78

у.ч. №79

у.ч. №80

у.ч. №81

Р3

Р3

Р3

Р3

Р14

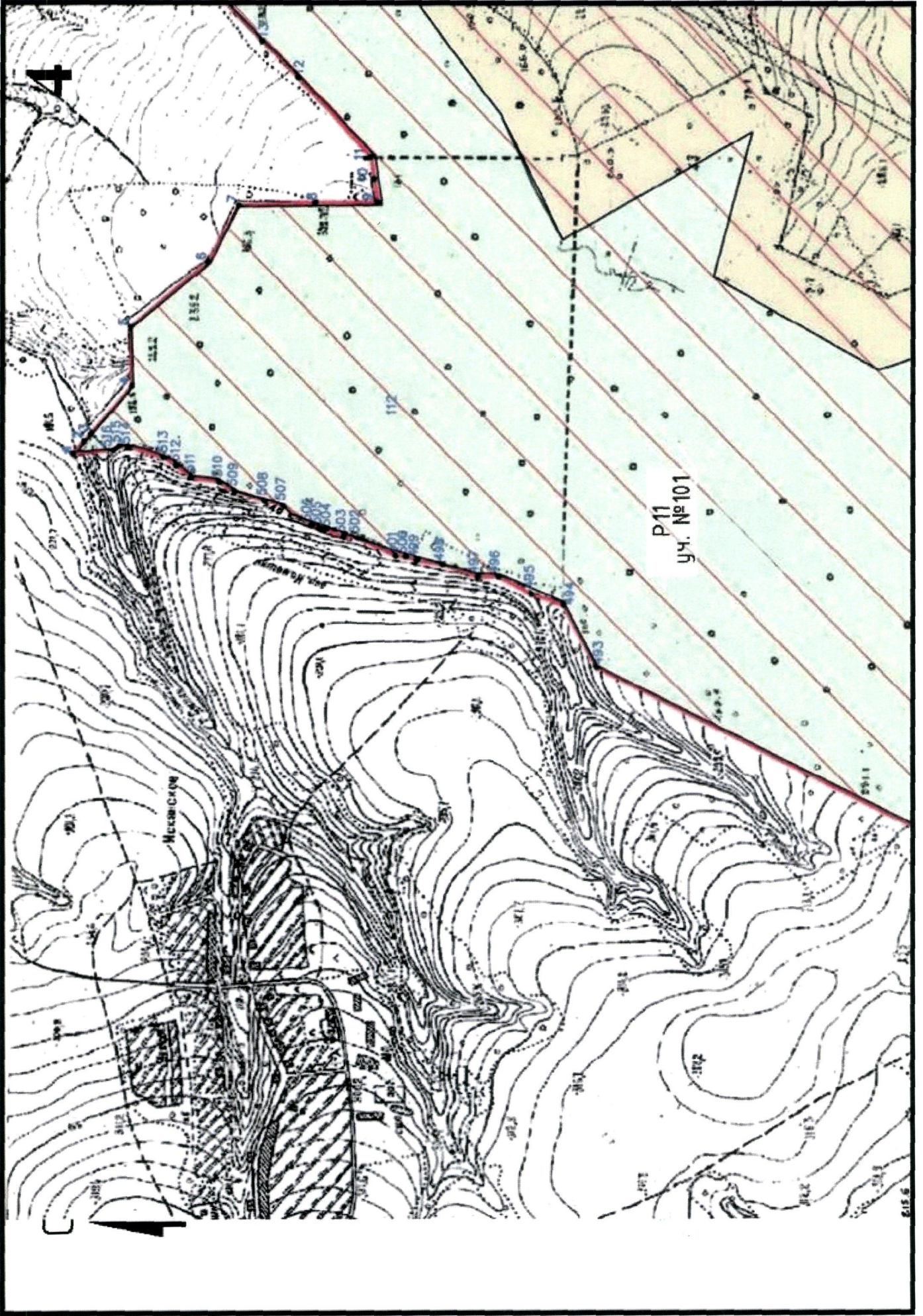
Р14

Р14

Р6

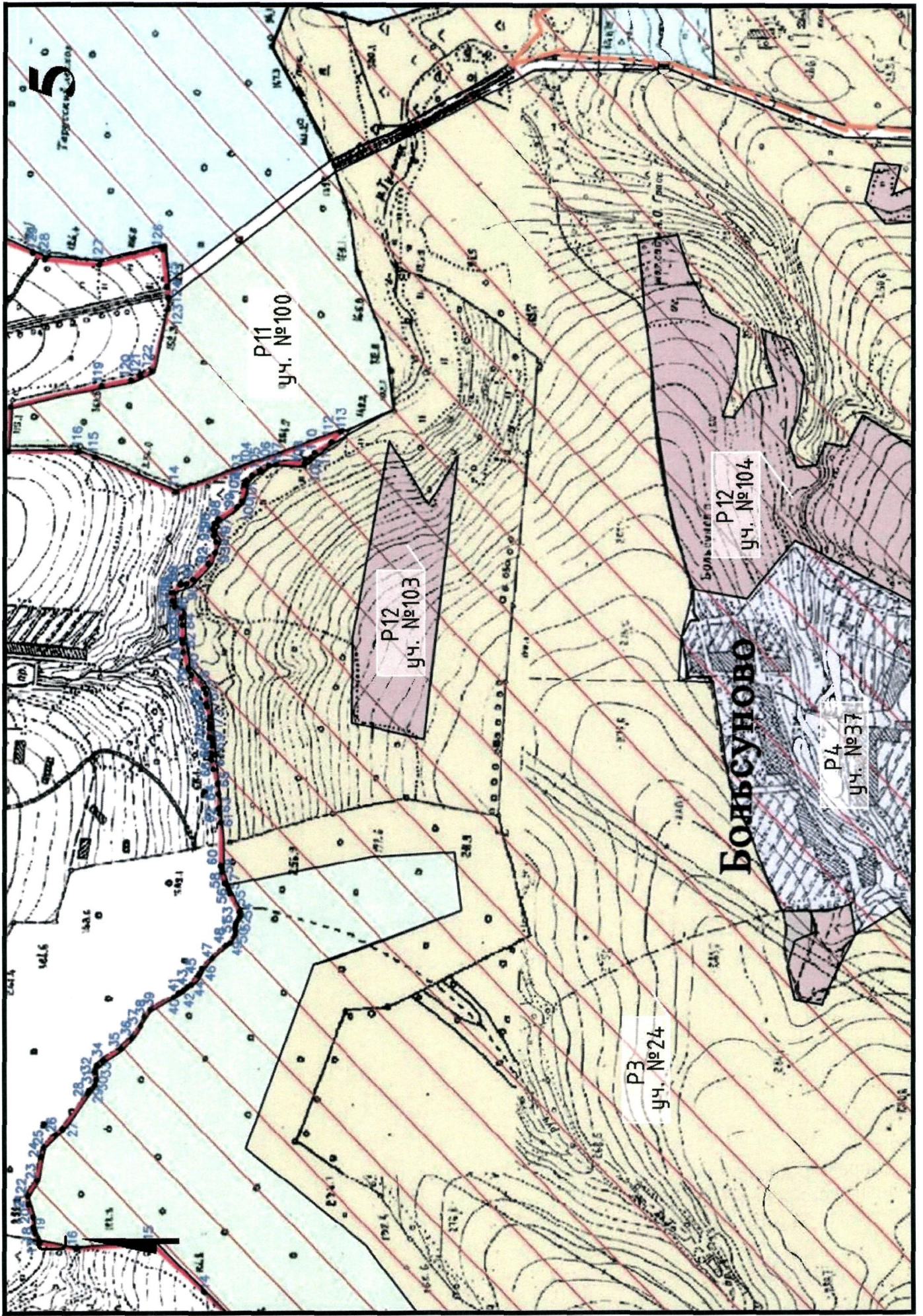


1:0.25



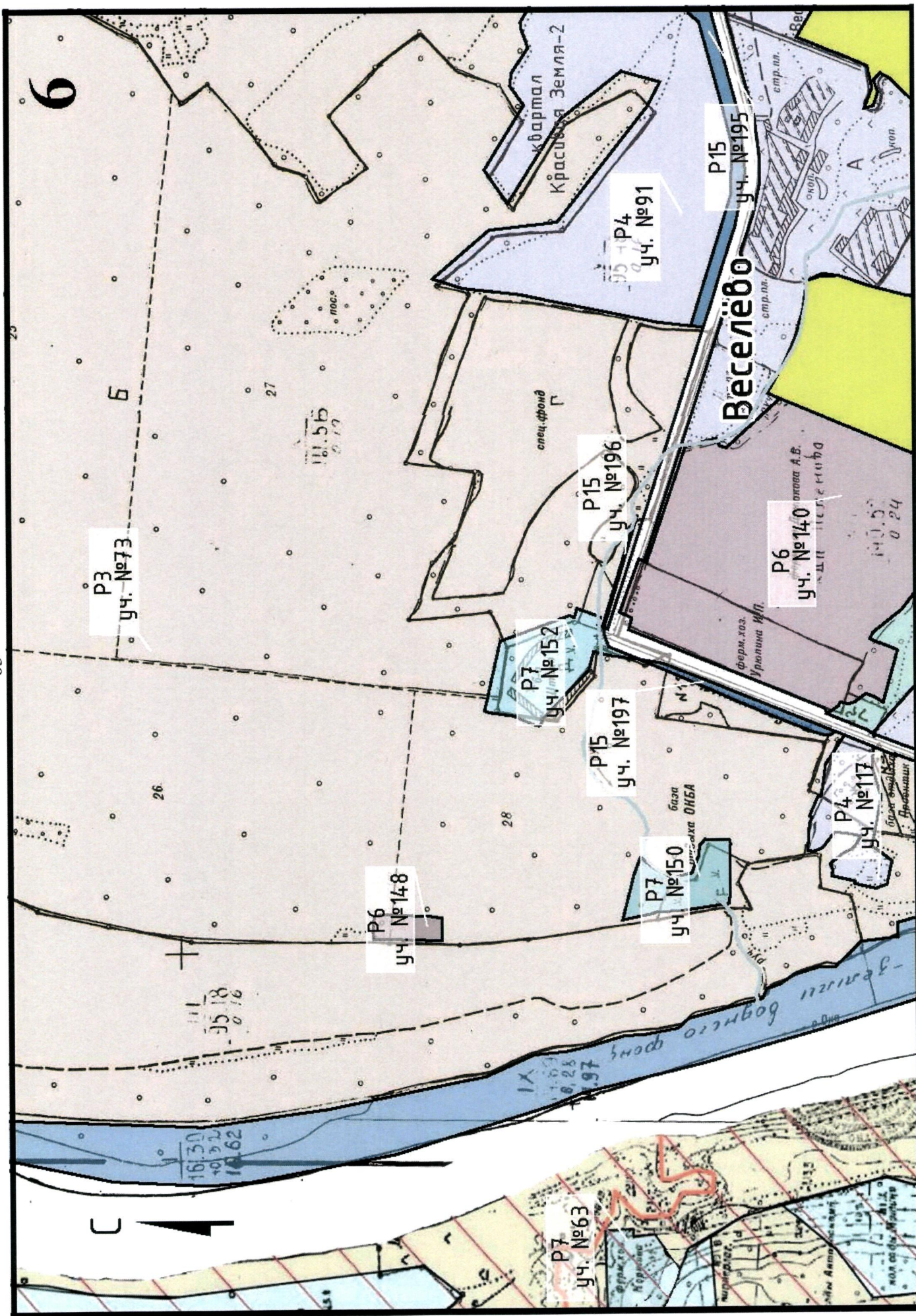
4

P11  
уч. №101





6



P3  
уч. №73

P6  
уч. №148

P7  
уч. №152

P15  
уч. №197

P7  
уч. №150

P15  
уч. №196

P4  
уч. №91

P15  
уч. №195

P6  
уч. №140

P4  
уч. №117

P7  
уч. №63

квартал  
Красивая Земля-2

спец. фонд  
Г

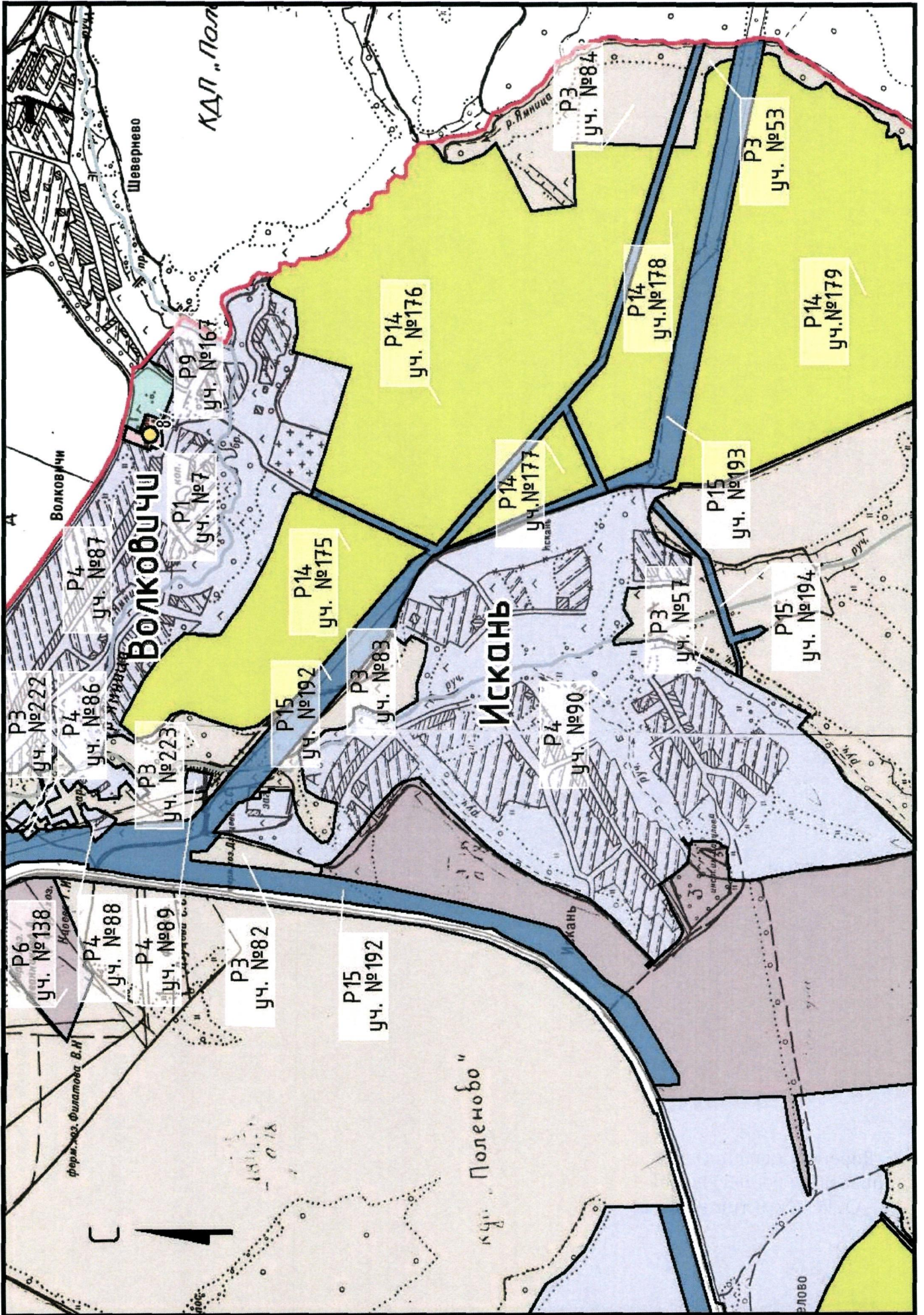
Веселёво

Ферм.хоз.  
Уралкина И.П.

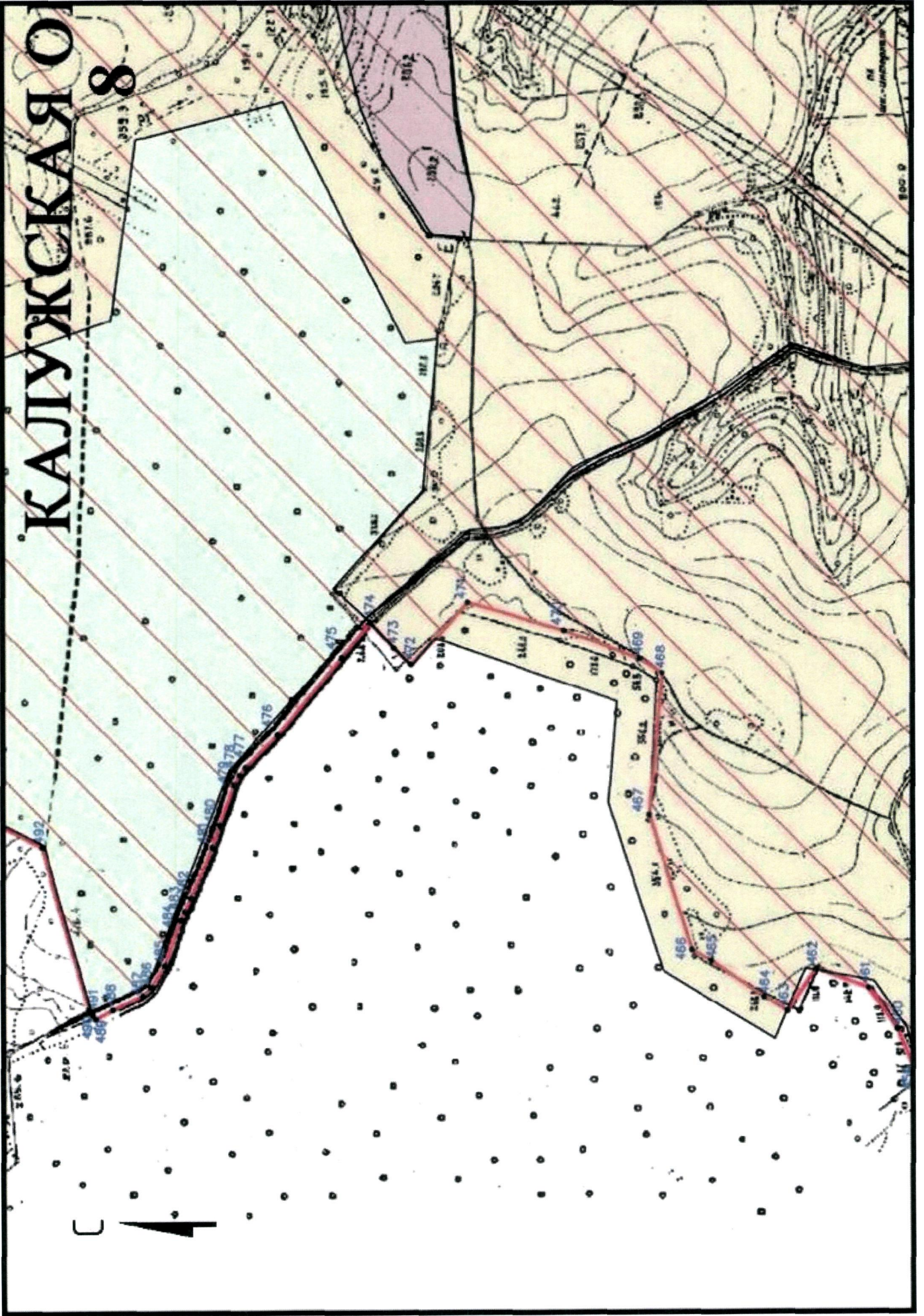
базис  
ОНБС

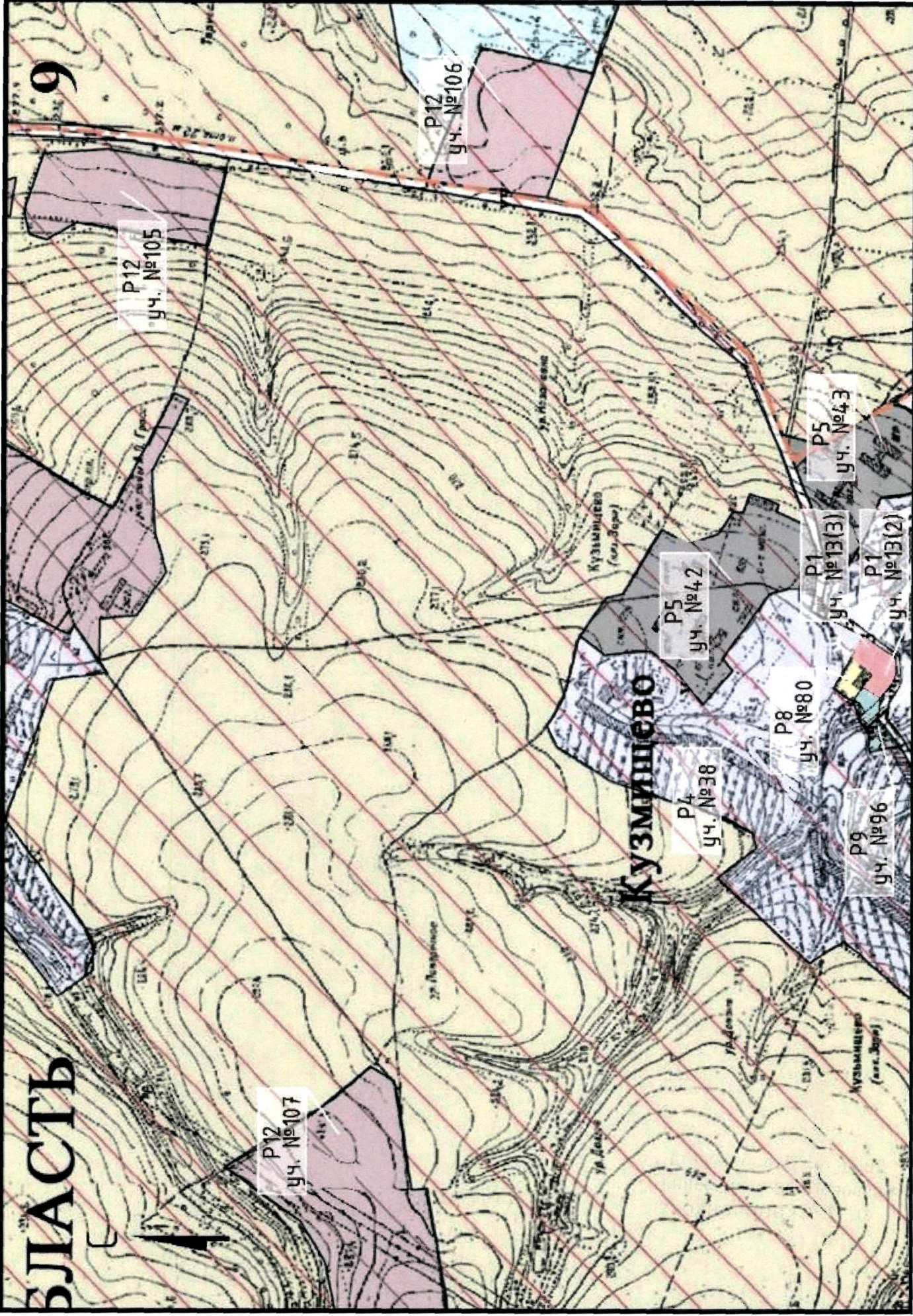
пос. А.В.

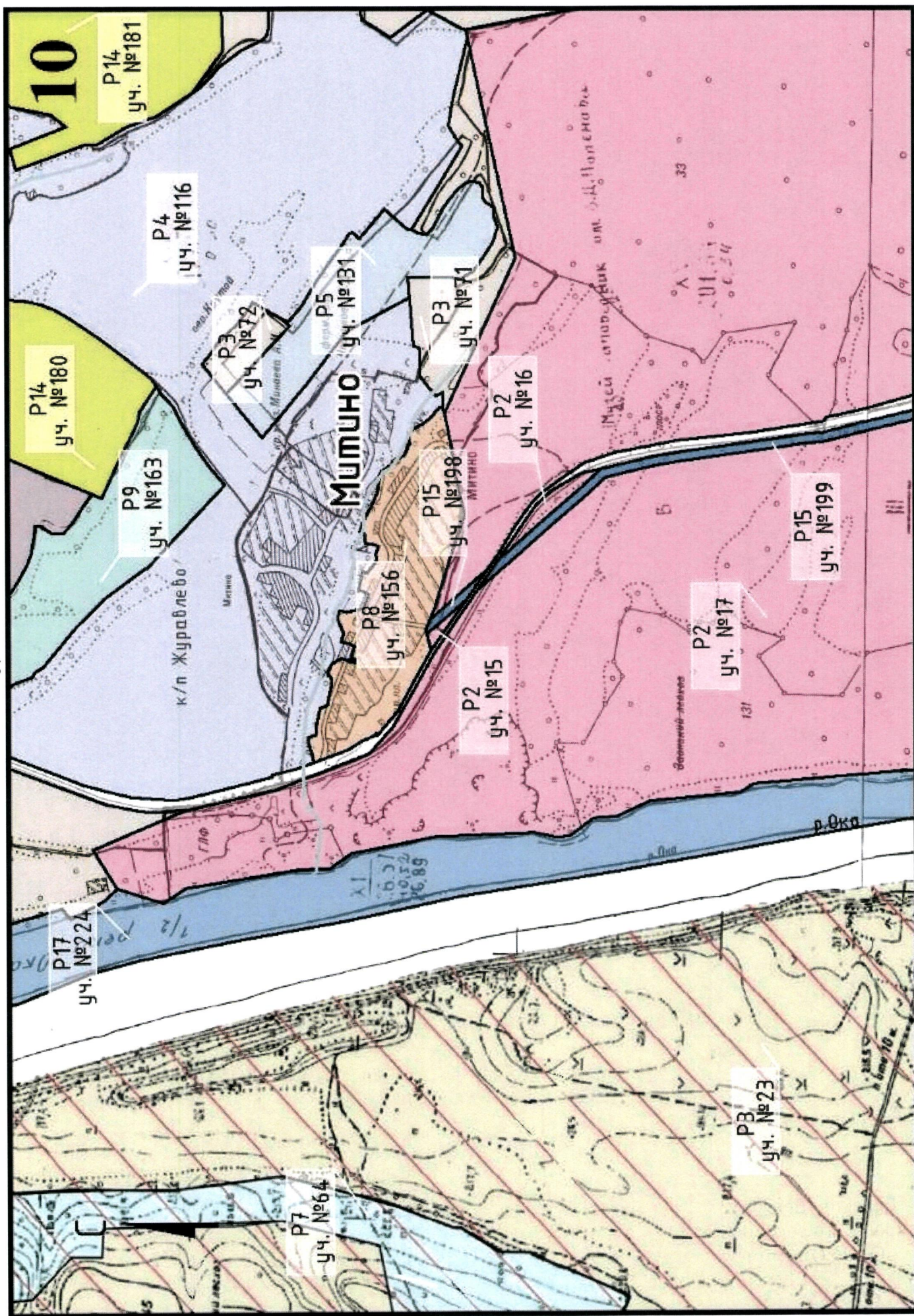




# КАЛУЖСКАЯ 8







10

P14  
уч. №181

P14  
уч. №180

P9  
уч. №163

P4  
уч. №116

P3  
уч. №72

P5  
уч. №131

P15  
уч. №198

P3  
уч. №71

P2  
уч. №16

МУМИНО

P8  
уч. №156

P2  
уч. №15

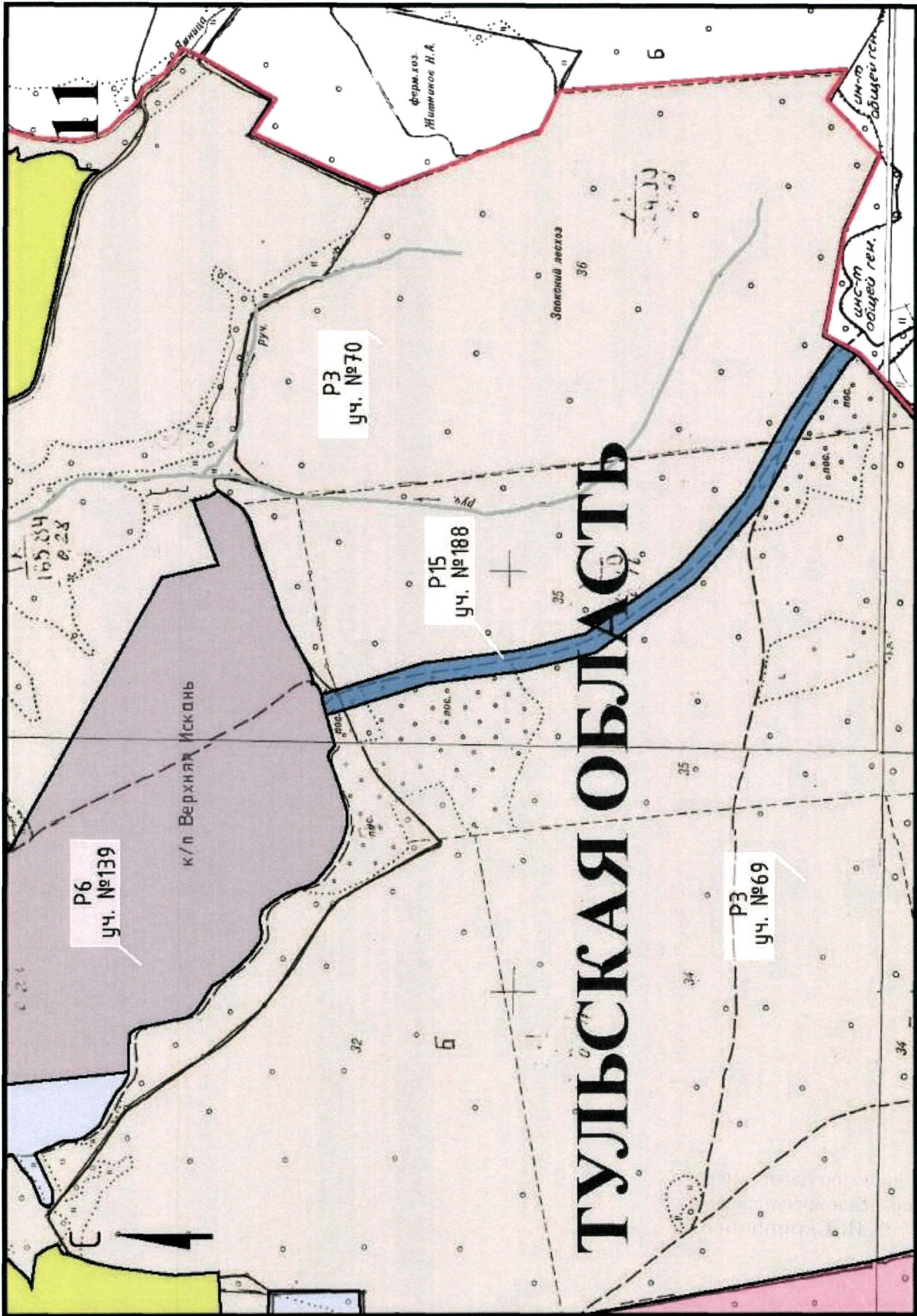
P15  
уч. №199

P2  
уч. №17

P17  
уч. №224

P7  
уч. №64

P3  
уч. №23



Р6  
уч. №139

к/п Верхняя Искань

Р3  
уч. №70

Р15  
уч. №188

Р3  
уч. №69

# ТУЛЬСКАЯ ОБЛАСТЬ

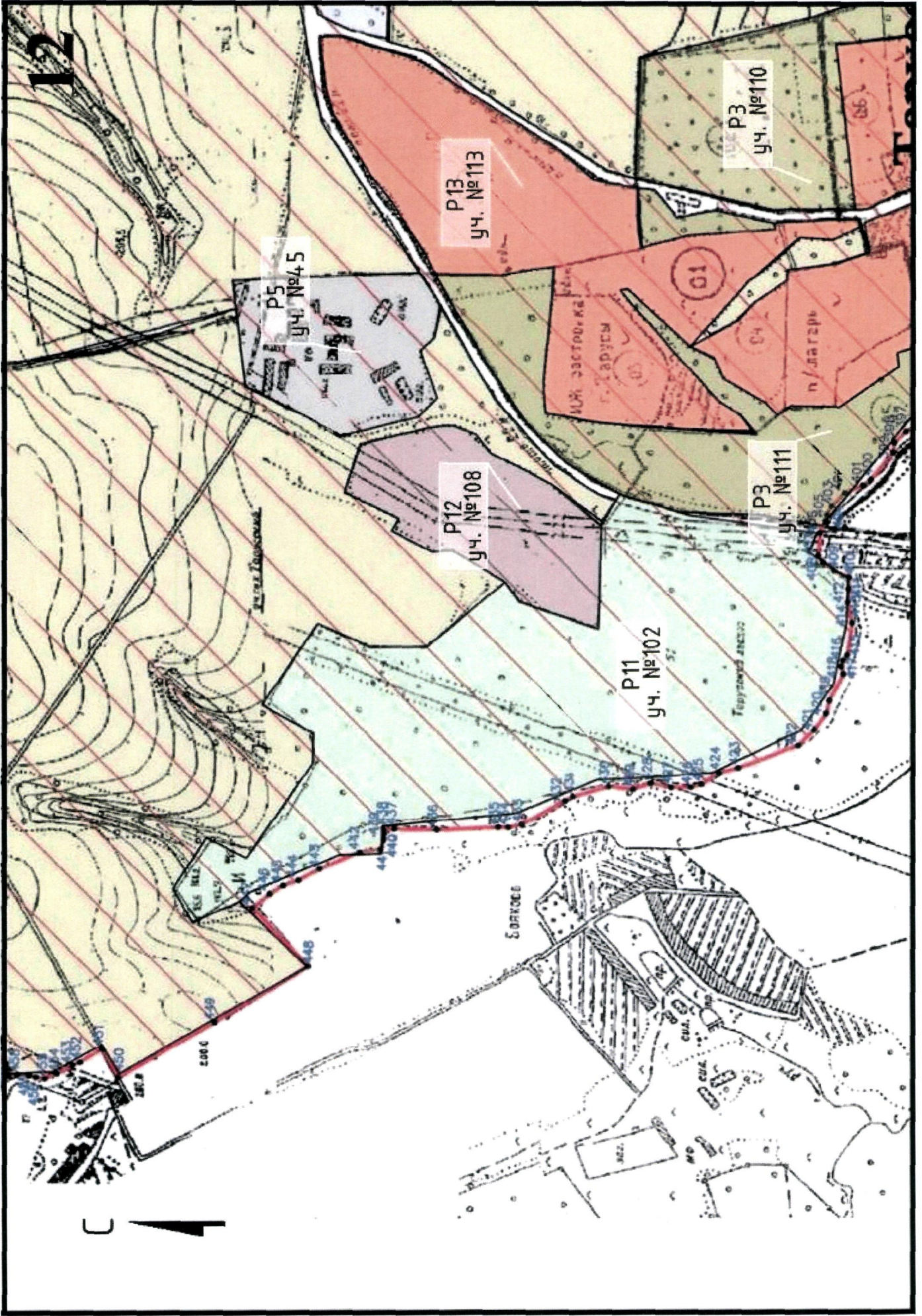
Фермахоз  
Житинское Н.А.

Зеленый лесхоз  
36

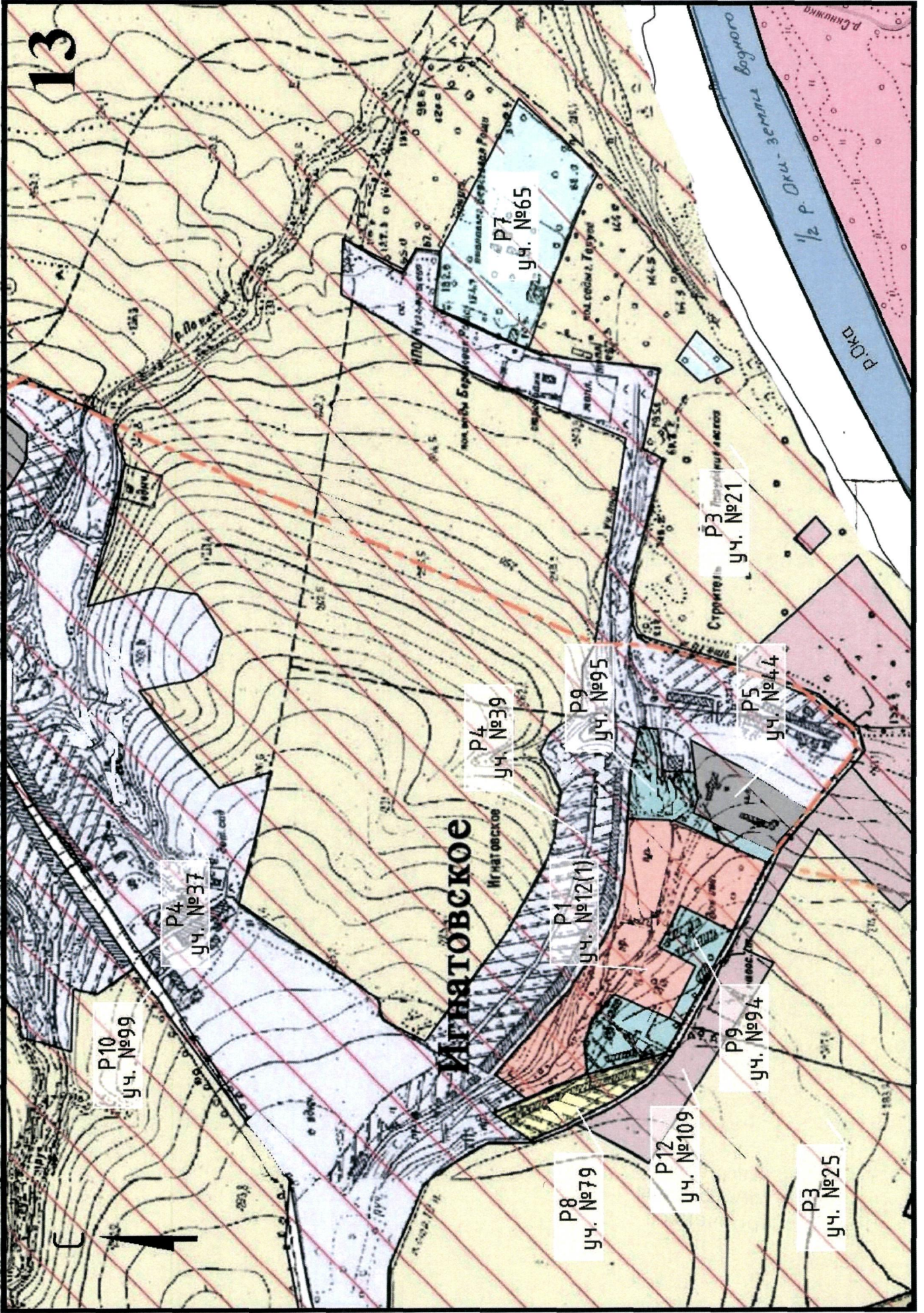
ин-т  
общед. ген.

155.254  
0.28

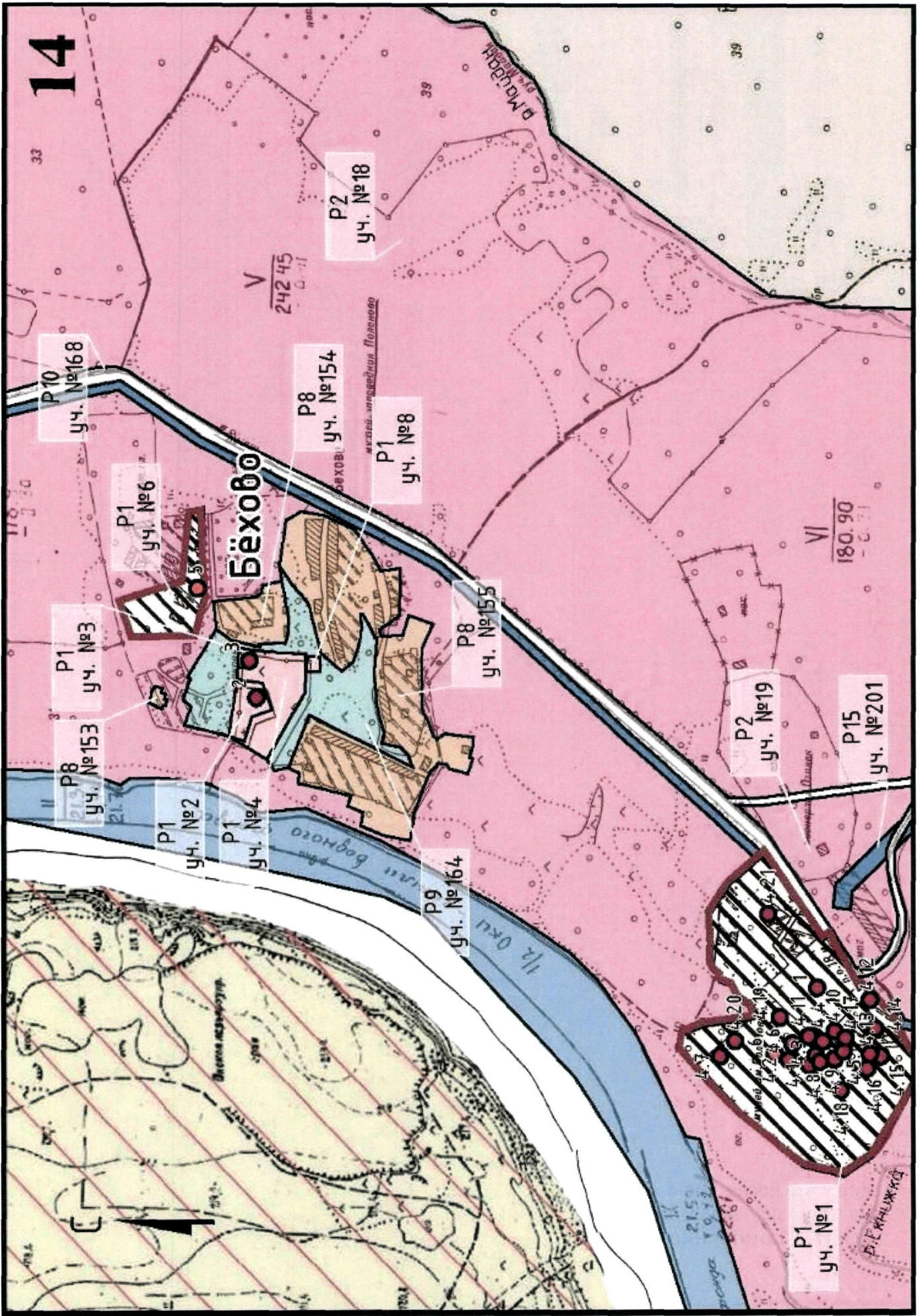
4.30

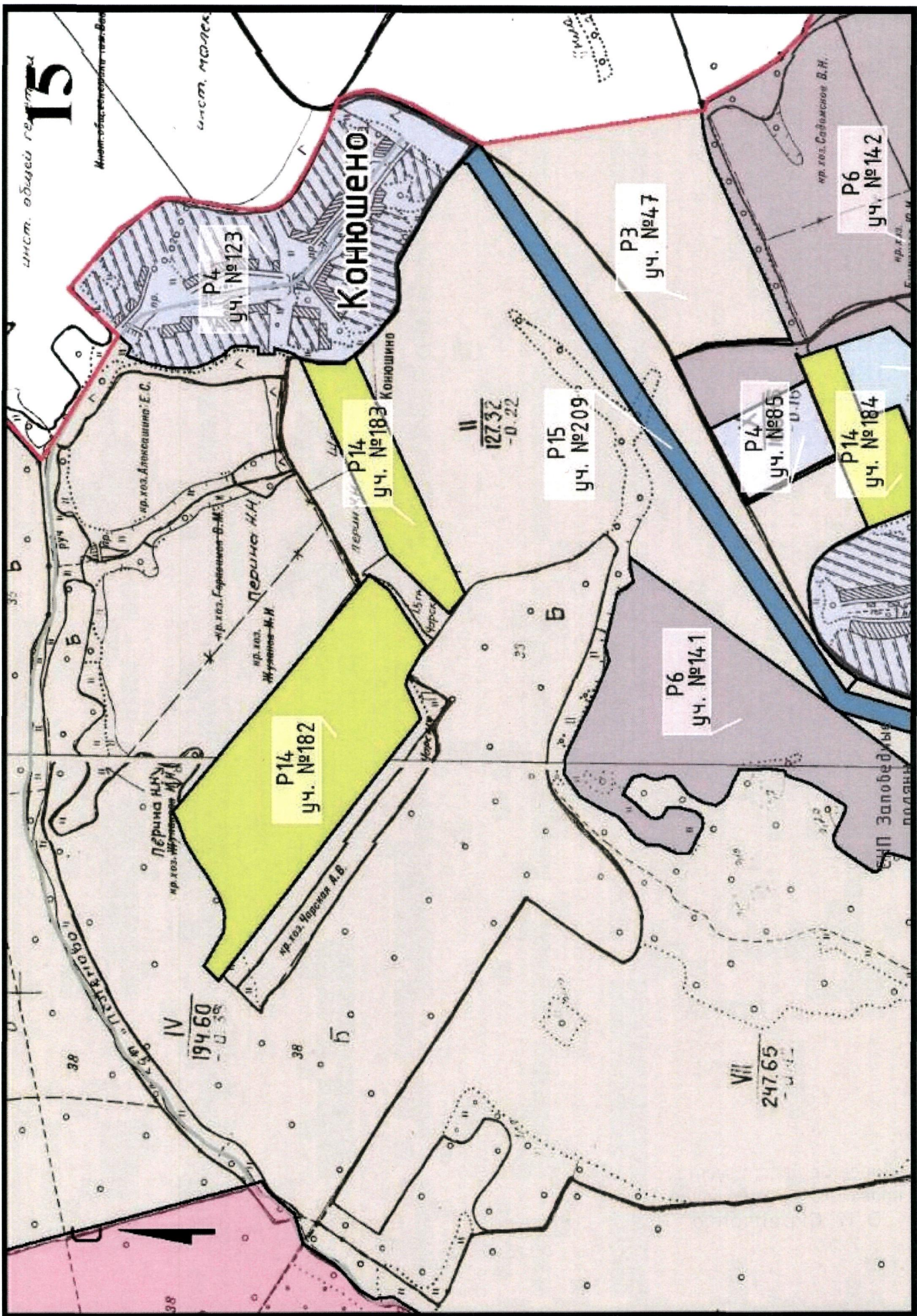


12









лист. общей геотр  
**15**  
 Институт государственного картографического управления

16

Б°

Зволянский лесхоз

IV  
154.63  
- 6.25

ГЛФ

КДЛ Паленово

КДЛ „Паленово“

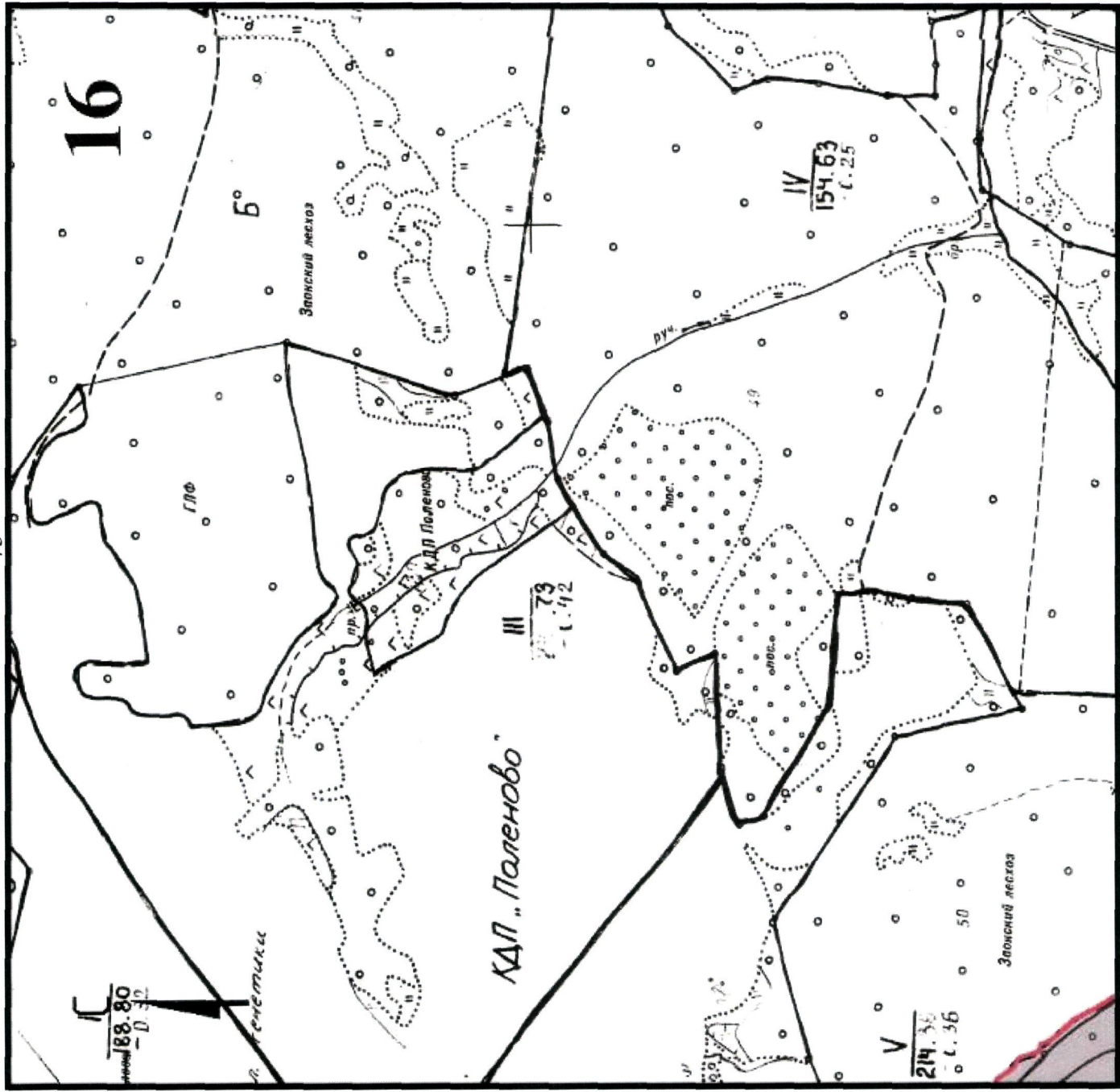
III  
73  
- 1.42

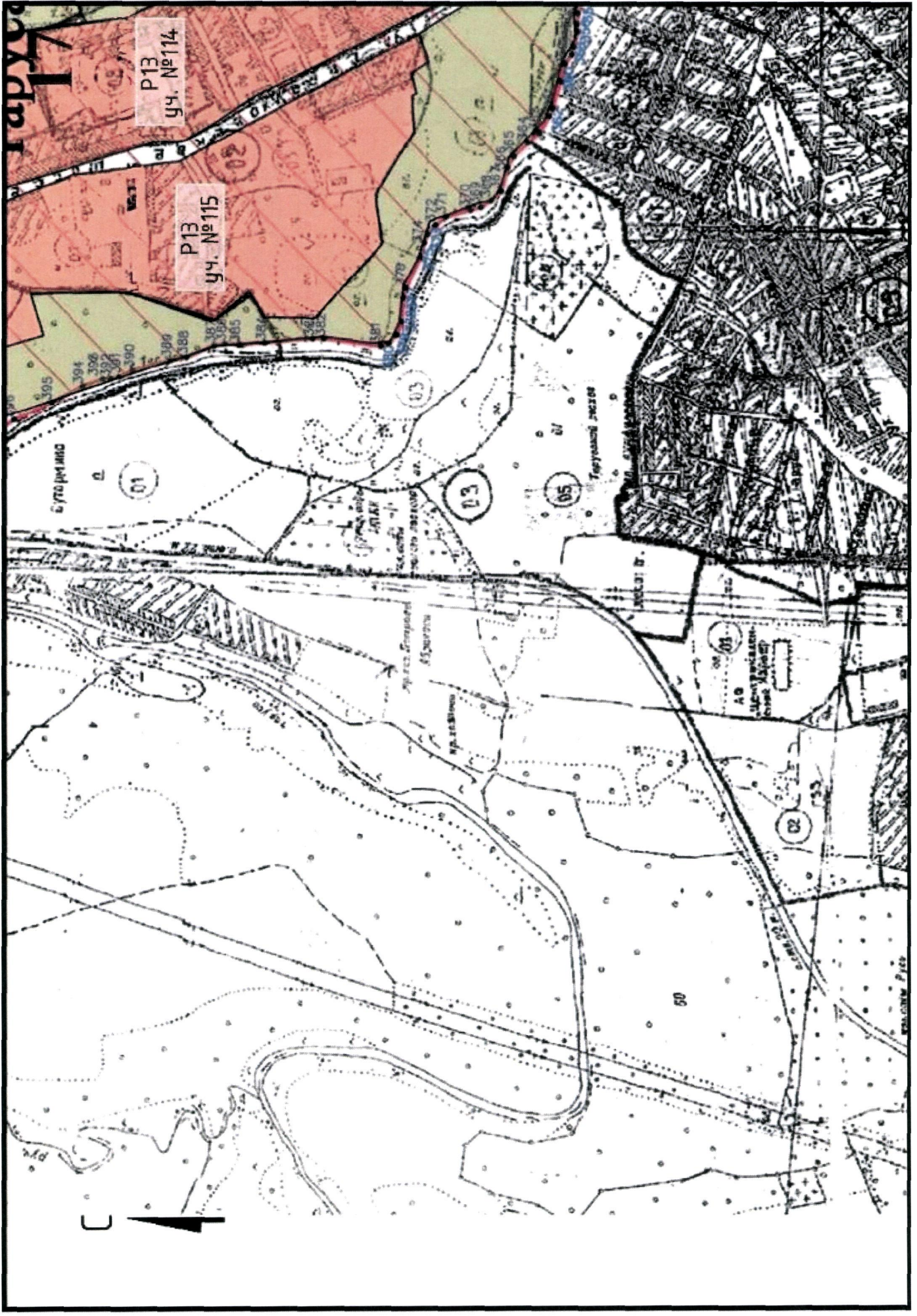
188.80  
- D. 32

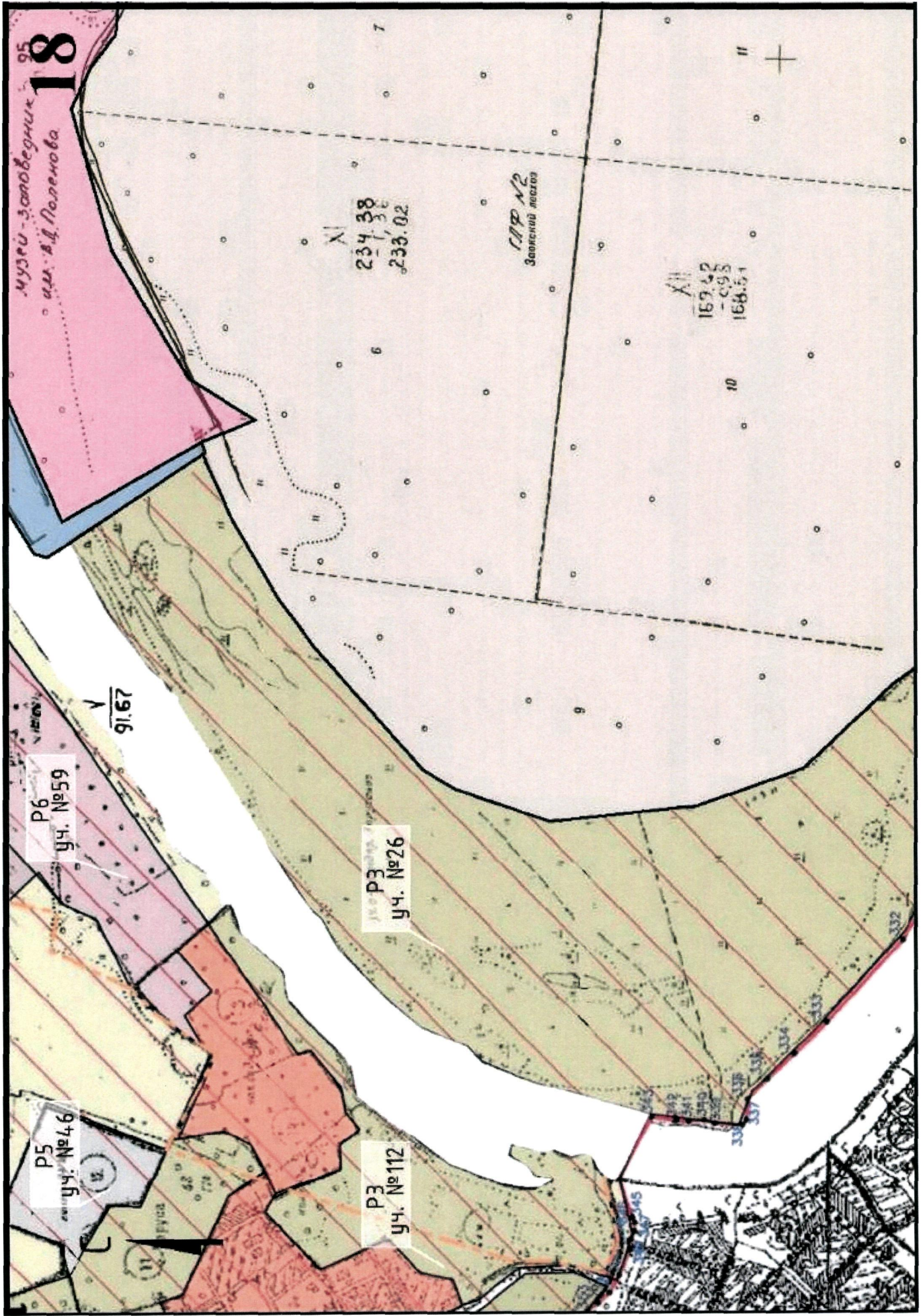
р. Гометинки

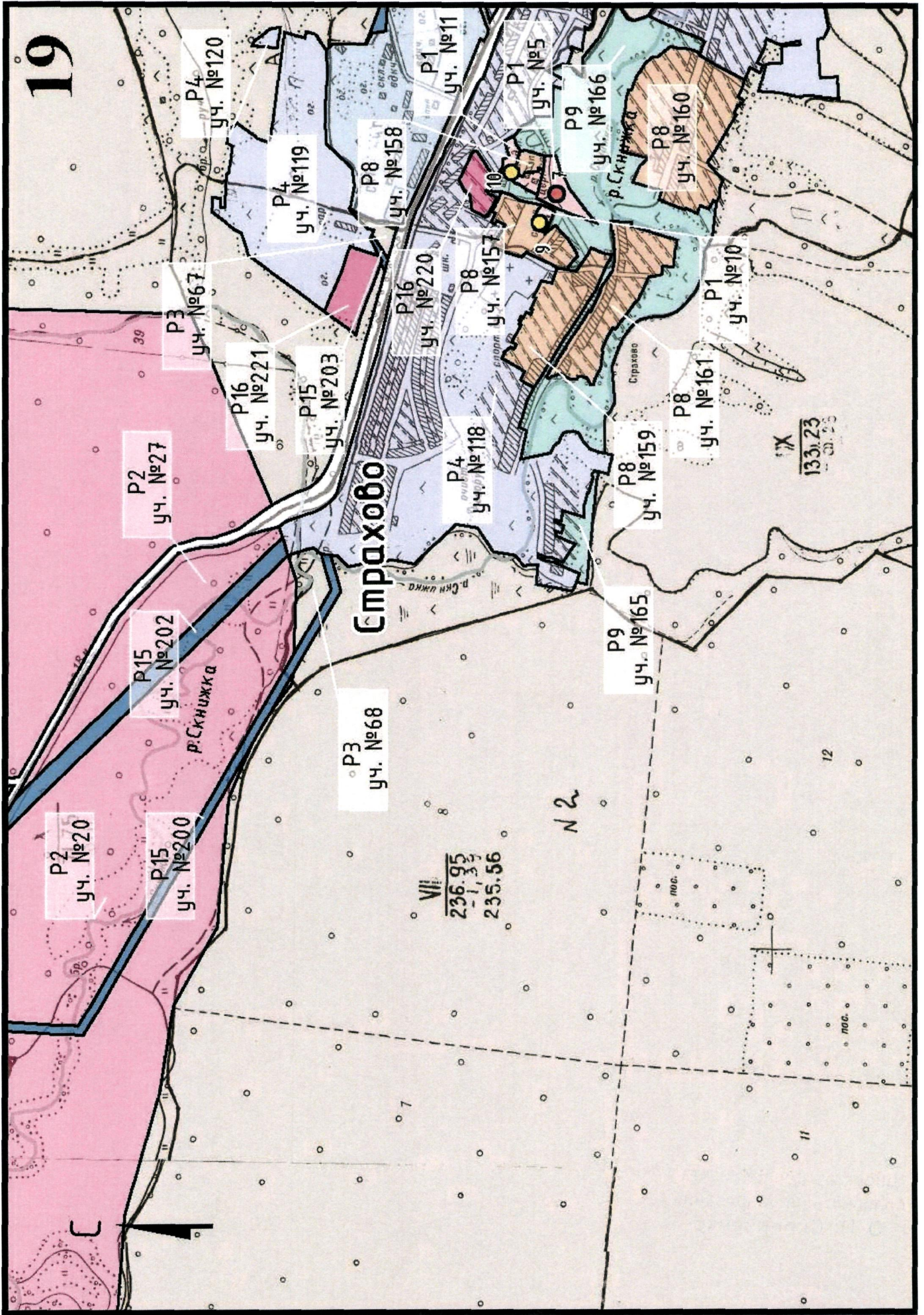
V  
214.36  
- 6.36

Зволянский лесхоз



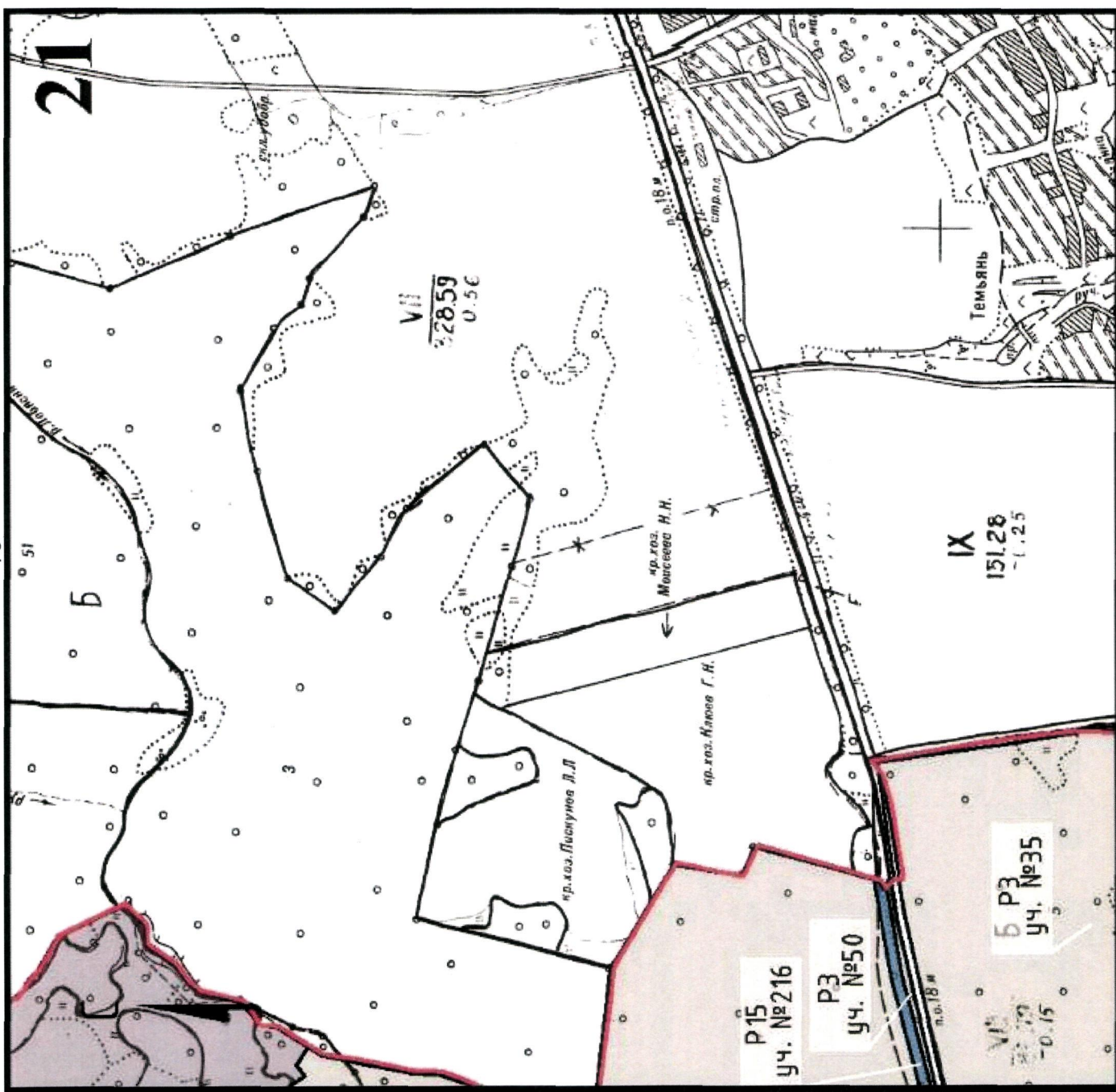








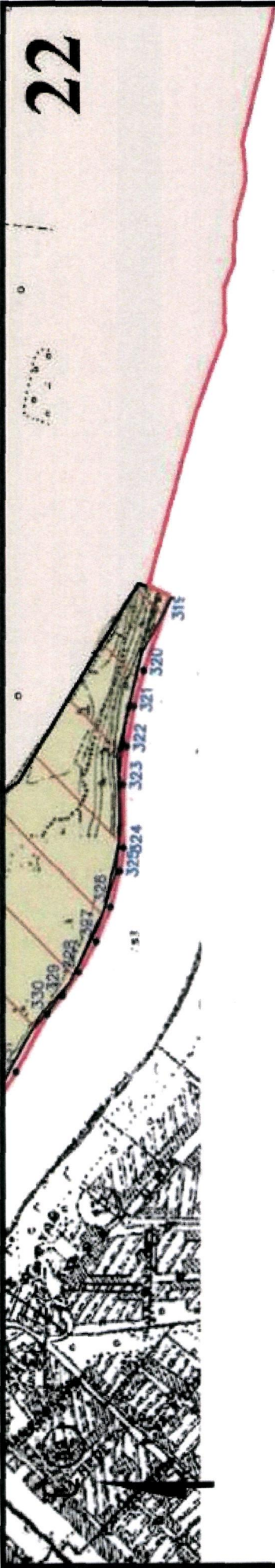
21

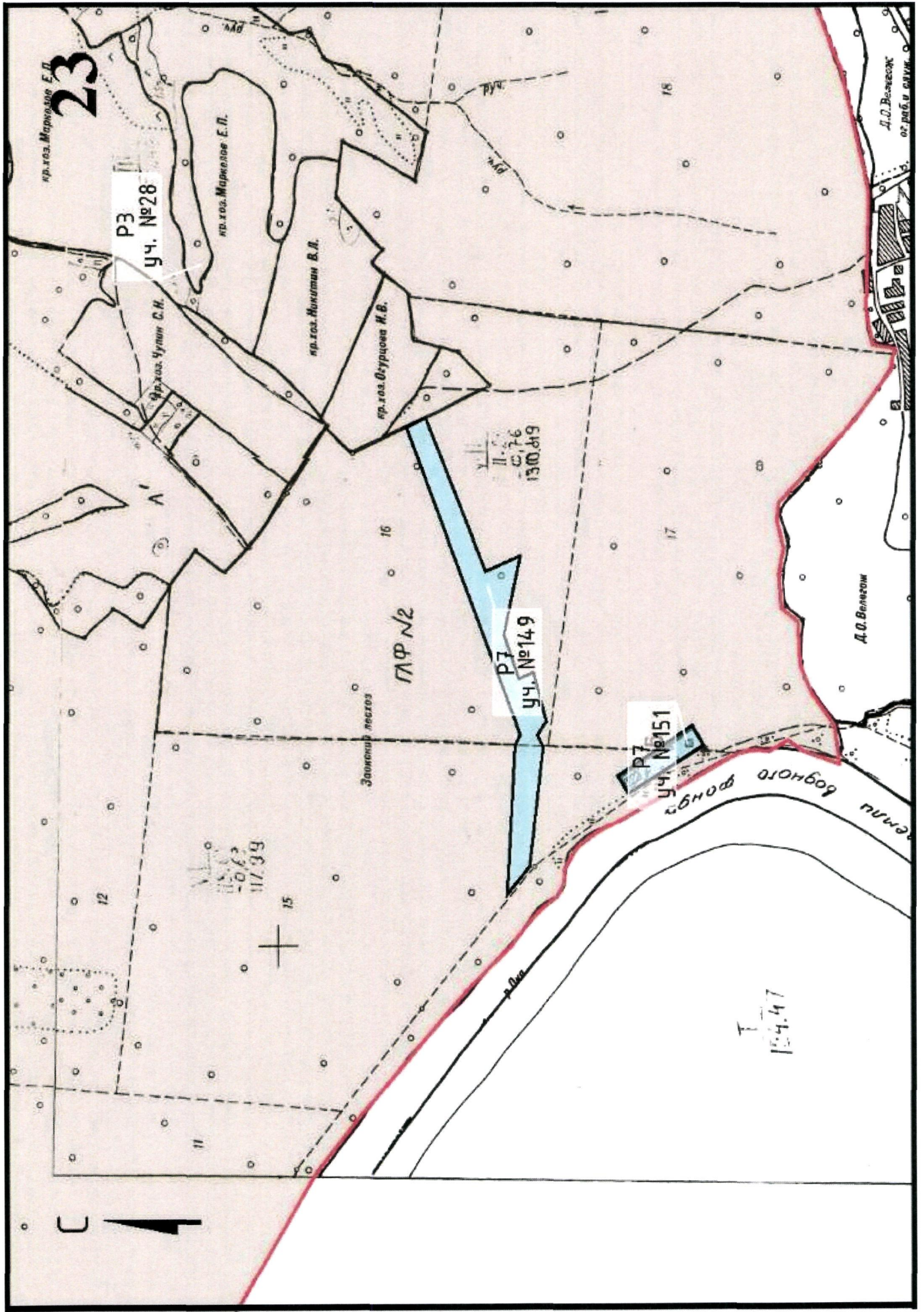




22

79





23

ПЗ  
уч. №28

кр.хоз. Чупин С.И.

кр.хоз. Мухоман В.А.

кр.хоз. Вурцова И.В.

ПФ №2

ПЗ  
уч. №149

ПЗ  
уч. №151

ш. Д. Д. Велегов

р. Дуб

Д.Д. Велегов

Д.Д. Велегов  
ог. раб. в. о. у. н.



117.39

124.47



