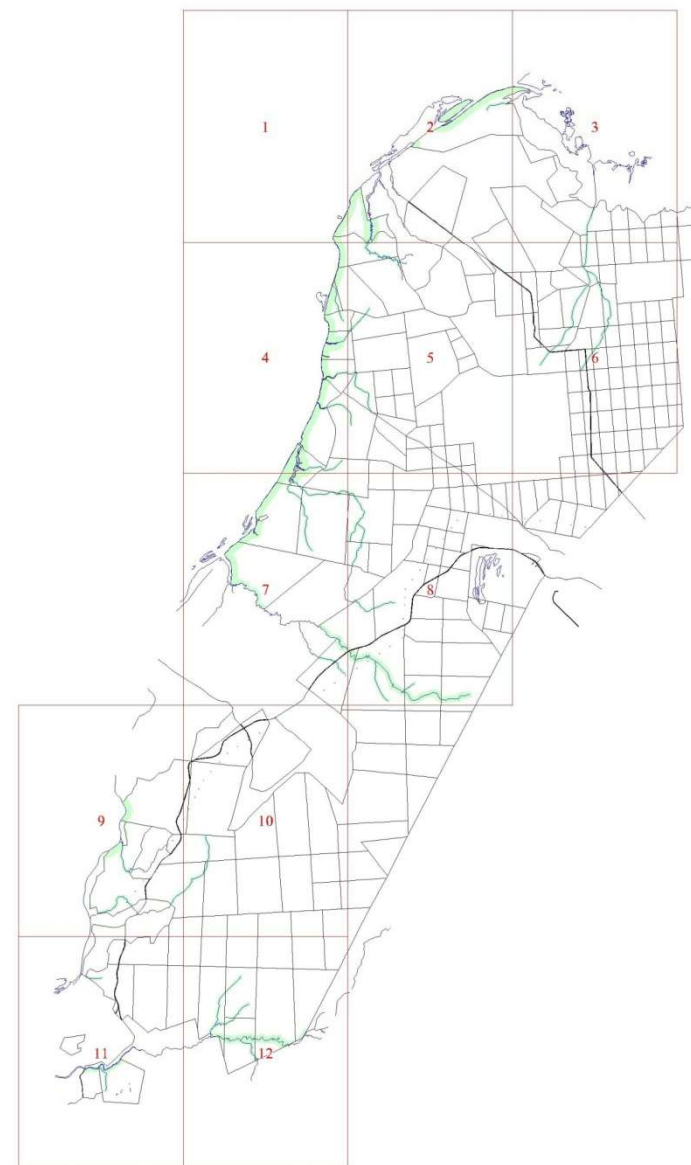


**Графическое описание местоположения границ земель,  
на которых располагаются леса, расположенные в водоохранных зонах,  
на территории Загривского участкового лесничества  
Сланцевского лесничества  
Ленинградской области**

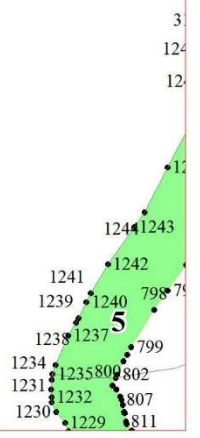
Приложение № 18 к приказу Рослесхоза  
от 15.02.2023 № 97

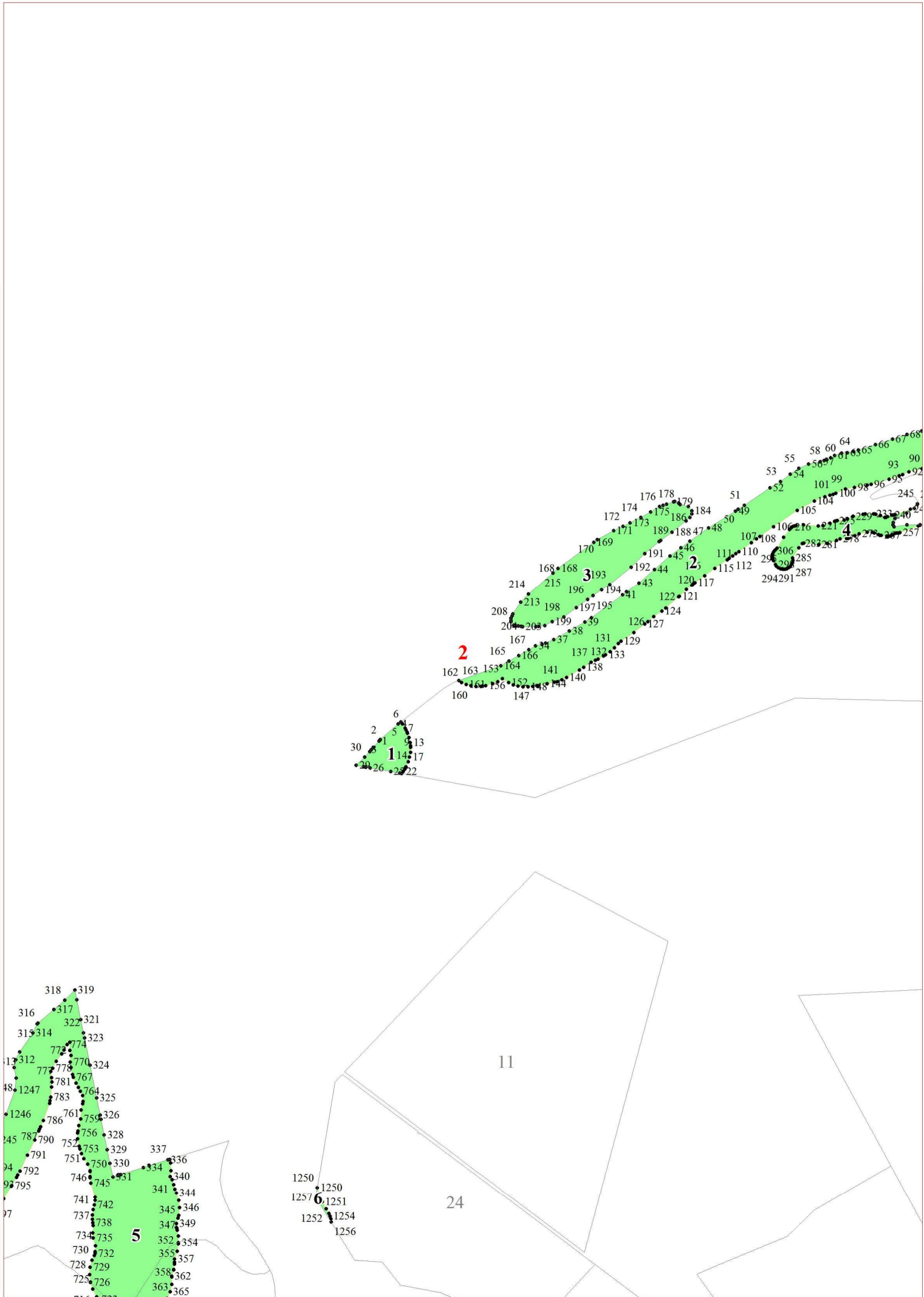
**Условные обозначения:**

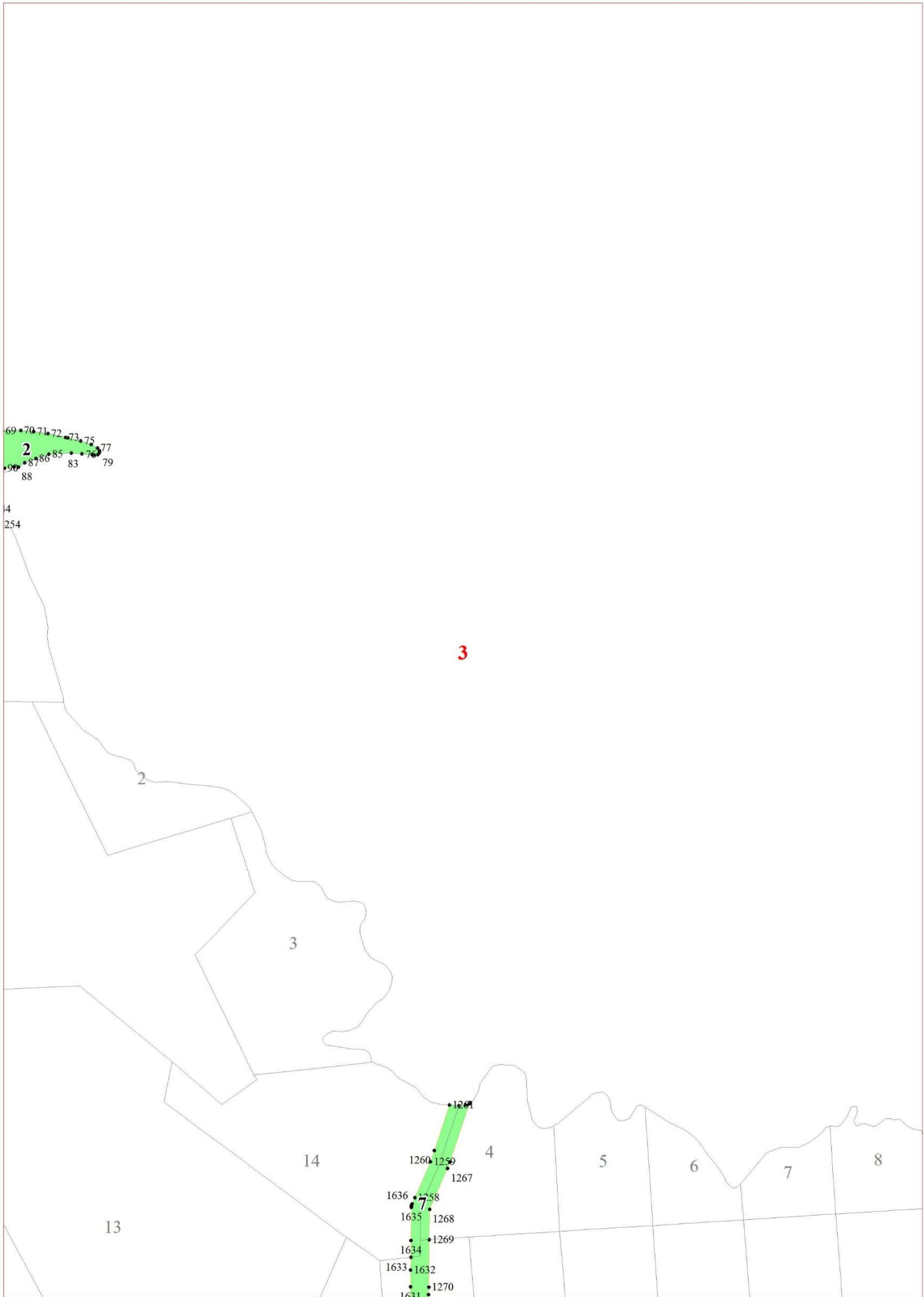
- 1        номера листов
- 3        номера участков
- 61       номера лесных кварталов
- границы лесных кварталов
- границы листов
- границы категорий защитных лесов
- 45    номера характерных точек границ  
          объекта

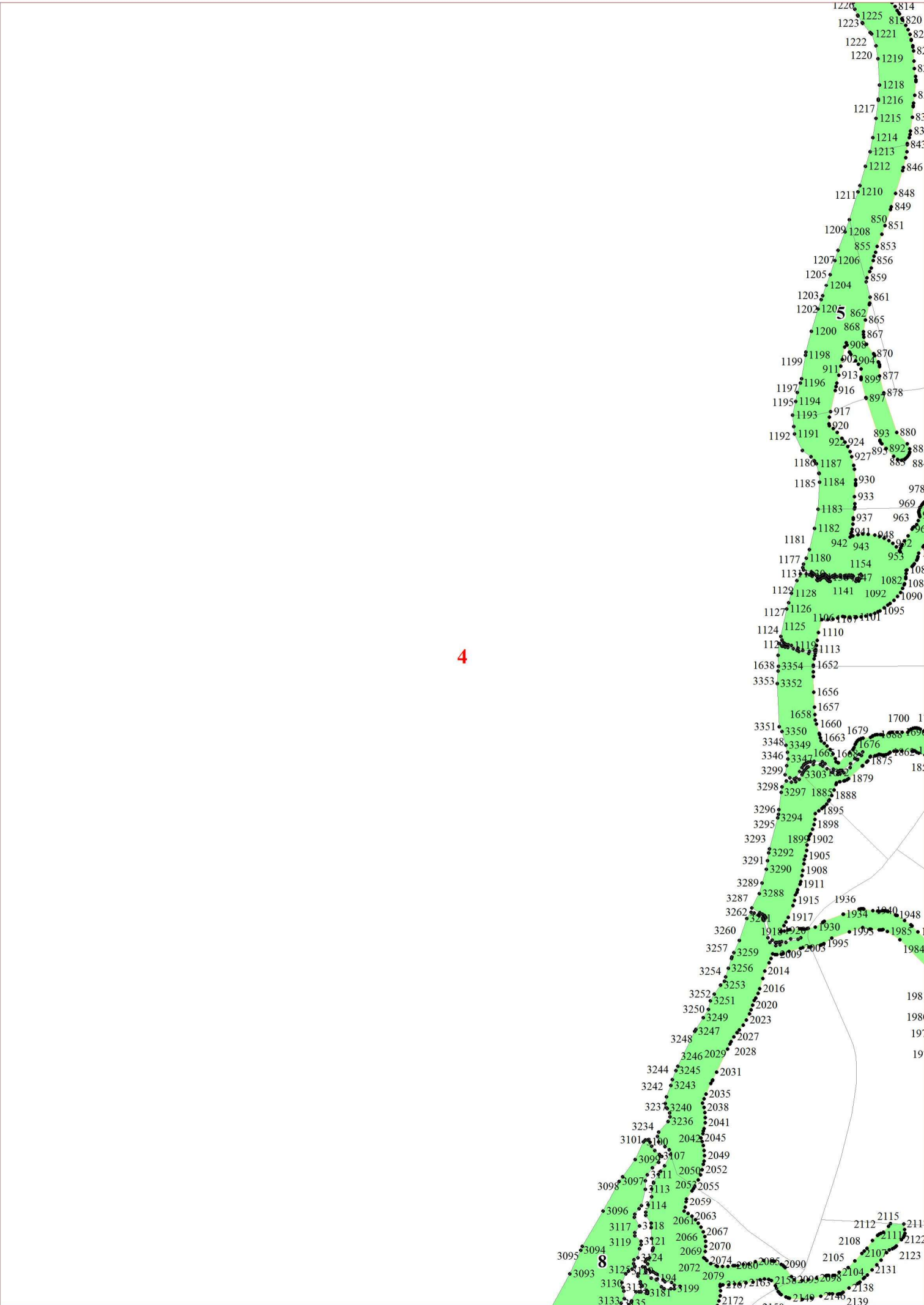


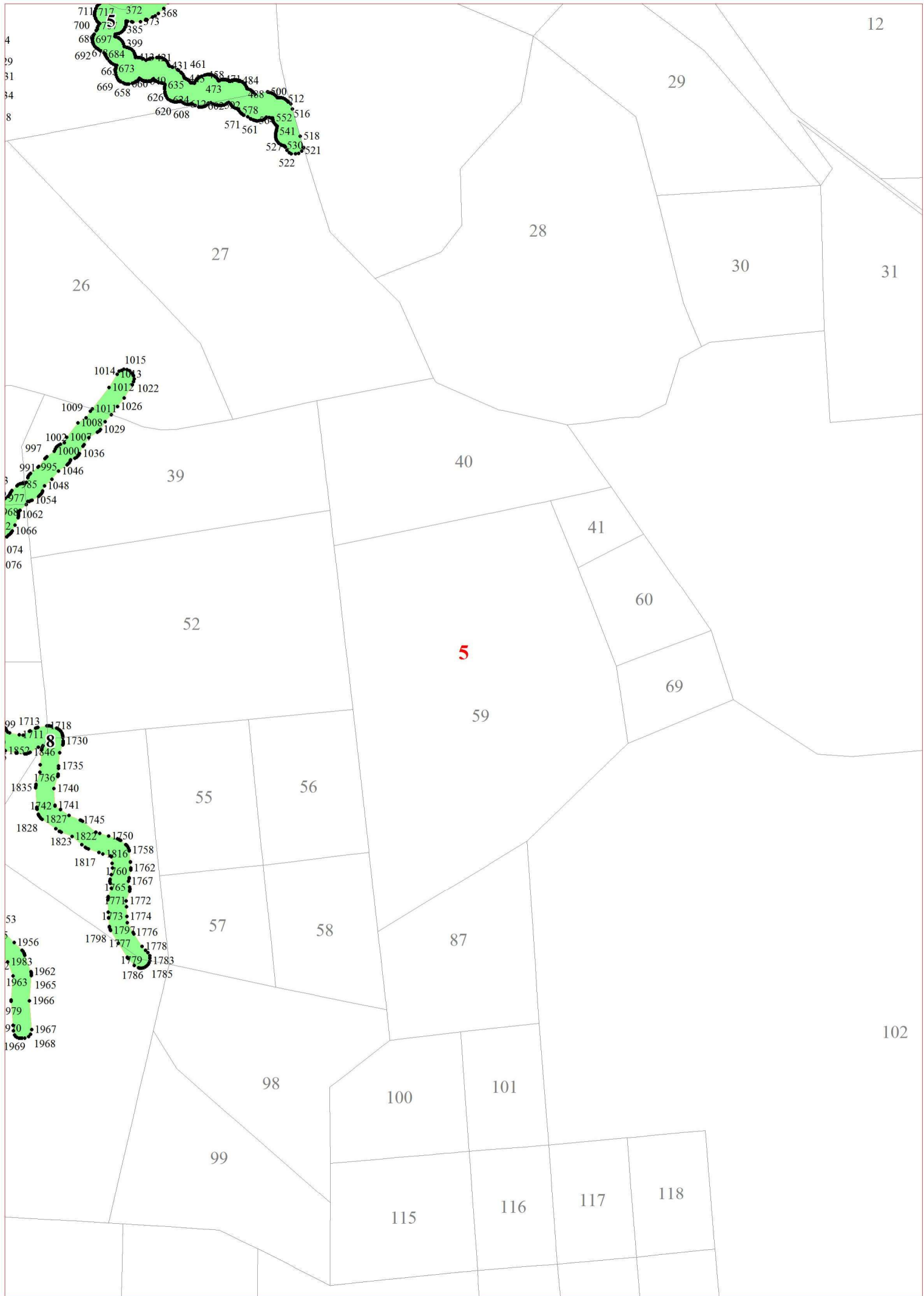
1

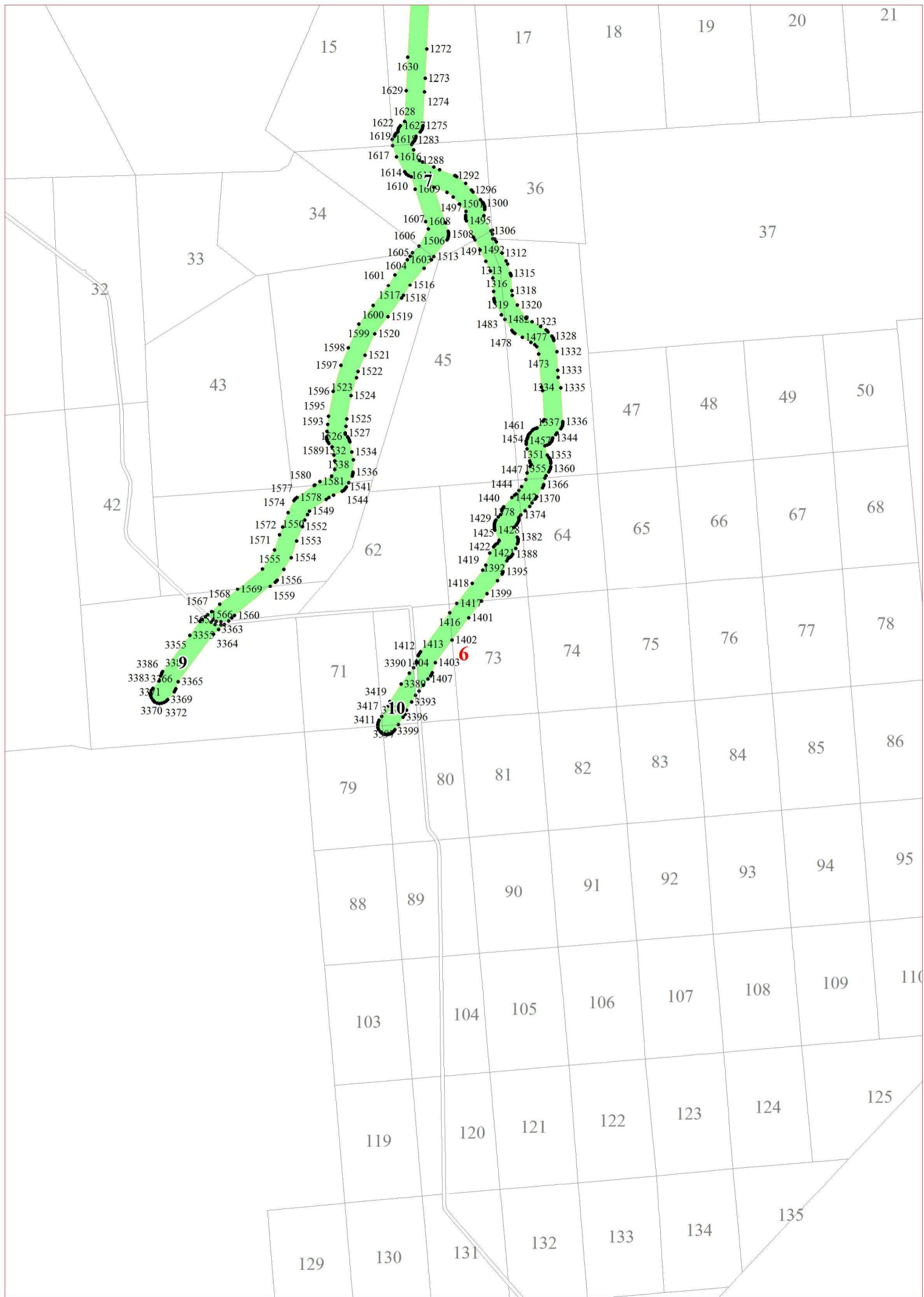








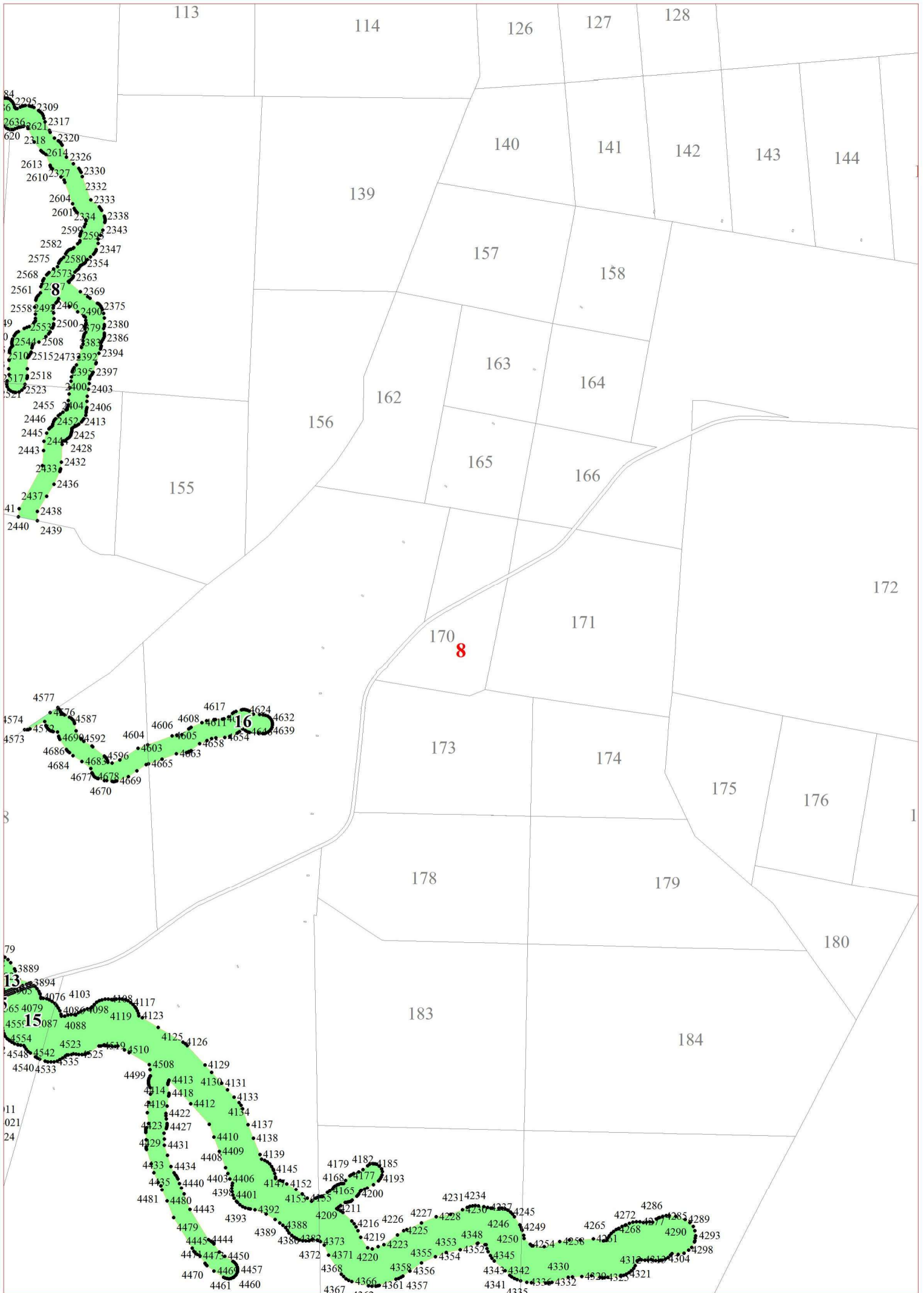




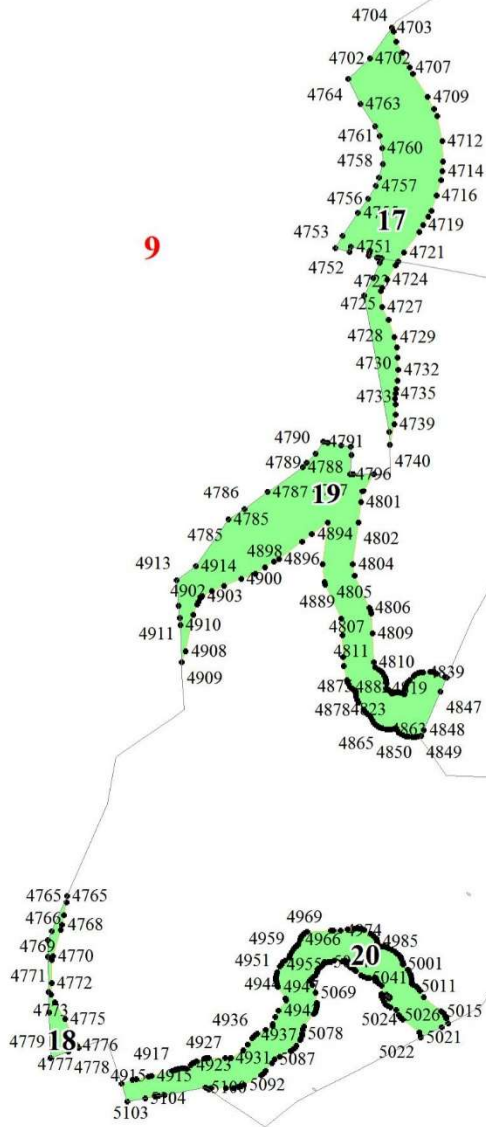








9



193

5116, 5114, 5112, 5122, 5123, 5124

5246, 5239, 5243, 5238, 5206, 5235, 5209, 5208, 5225, 5223, 5213, 5224, 5216, 5215

