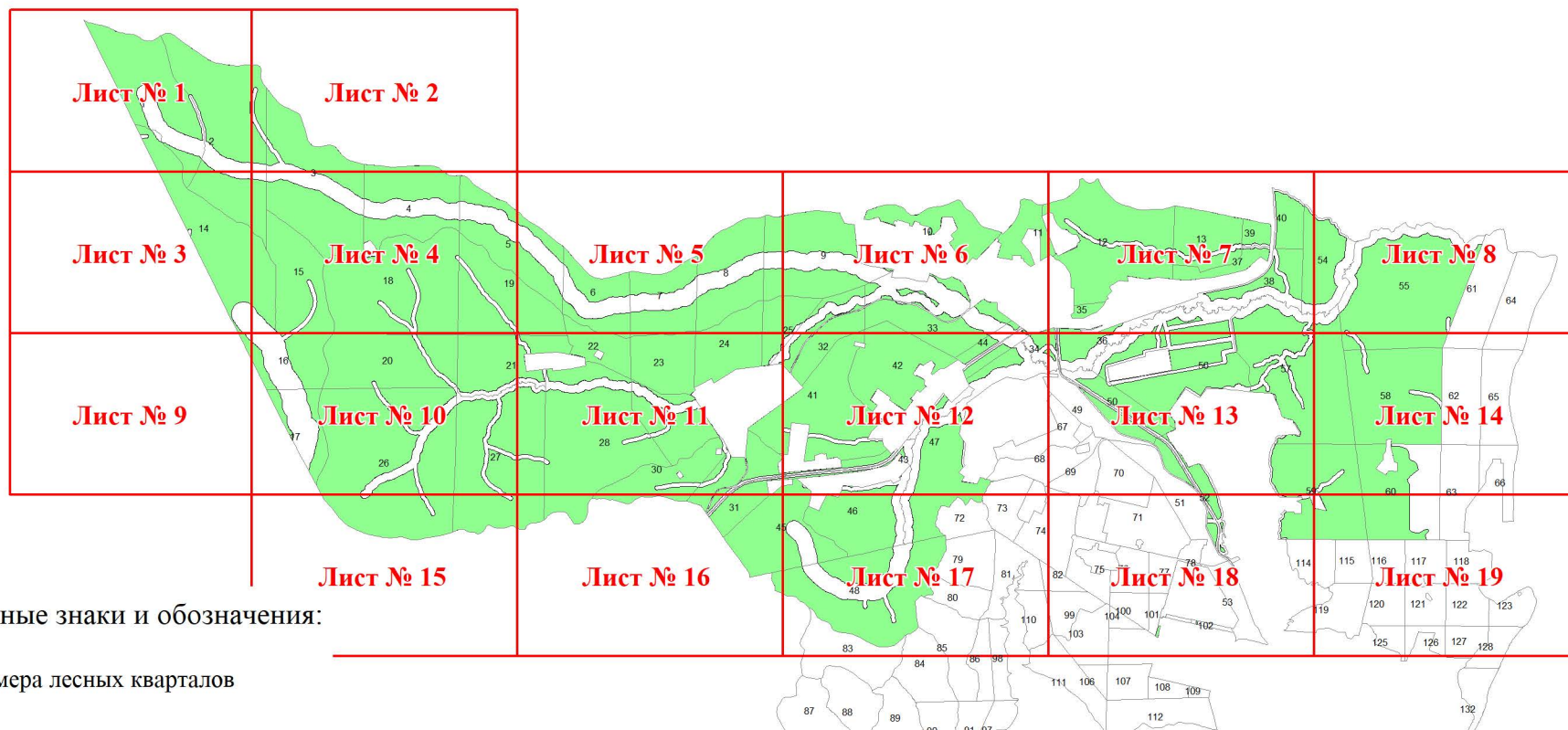


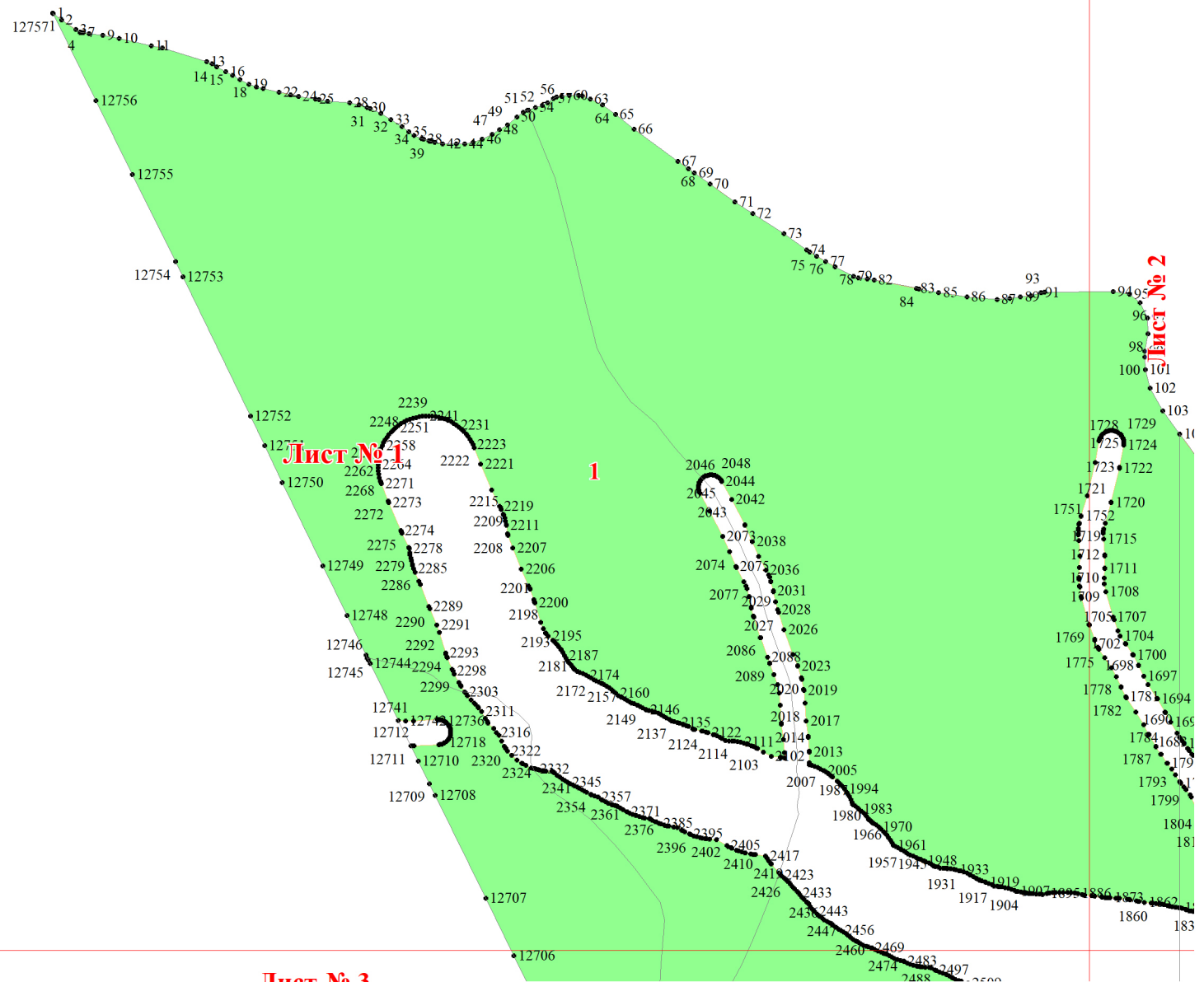
Графическое описание местоположения границ земель, на которых
располагаются эксплуатационные леса, на территории Амурского
участкового лесничества Падалинского лесничества Хабаровского края

Приложение № 10 к приказу Рослесхоза
от 28.02.2023 № 334



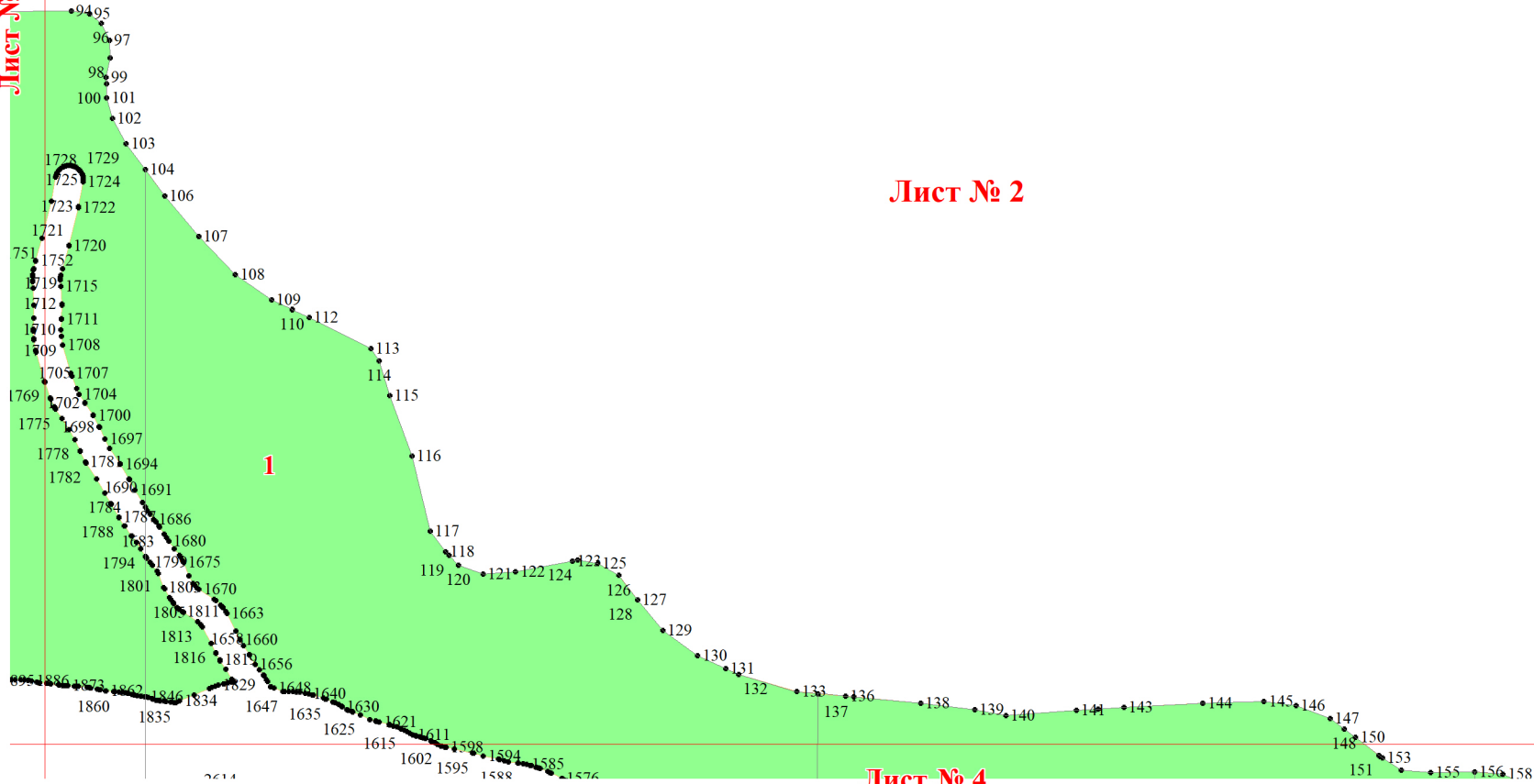
Используемые условные знаки и обозначения:

- 25 Границы и номера лесных кварталов
- 7 Номера участков
- 10 • Номера характерных точек границ объекта
- Лист № 1 Границы и номера листов
- Границы эксплуатационных лесов



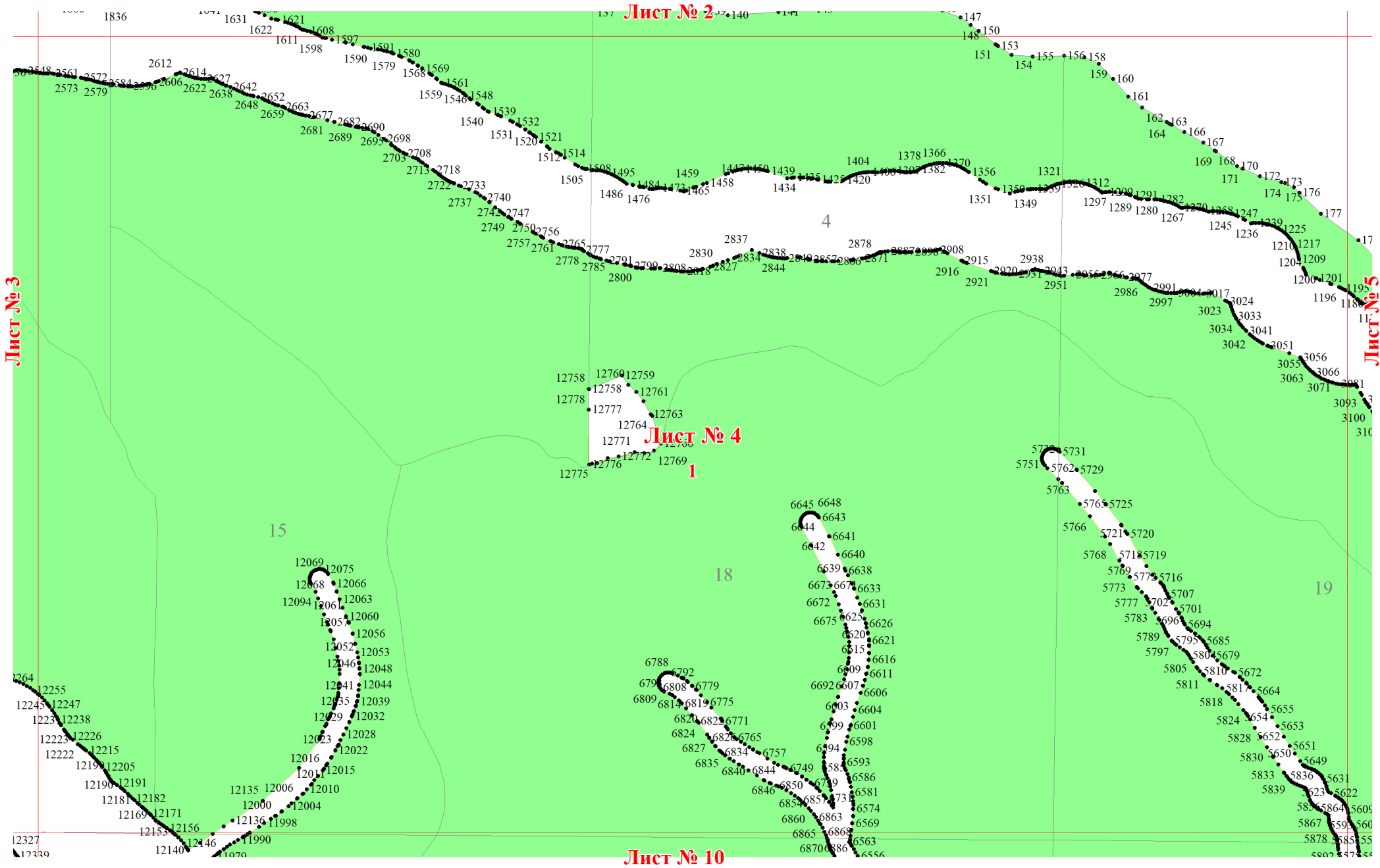
Лист № 3

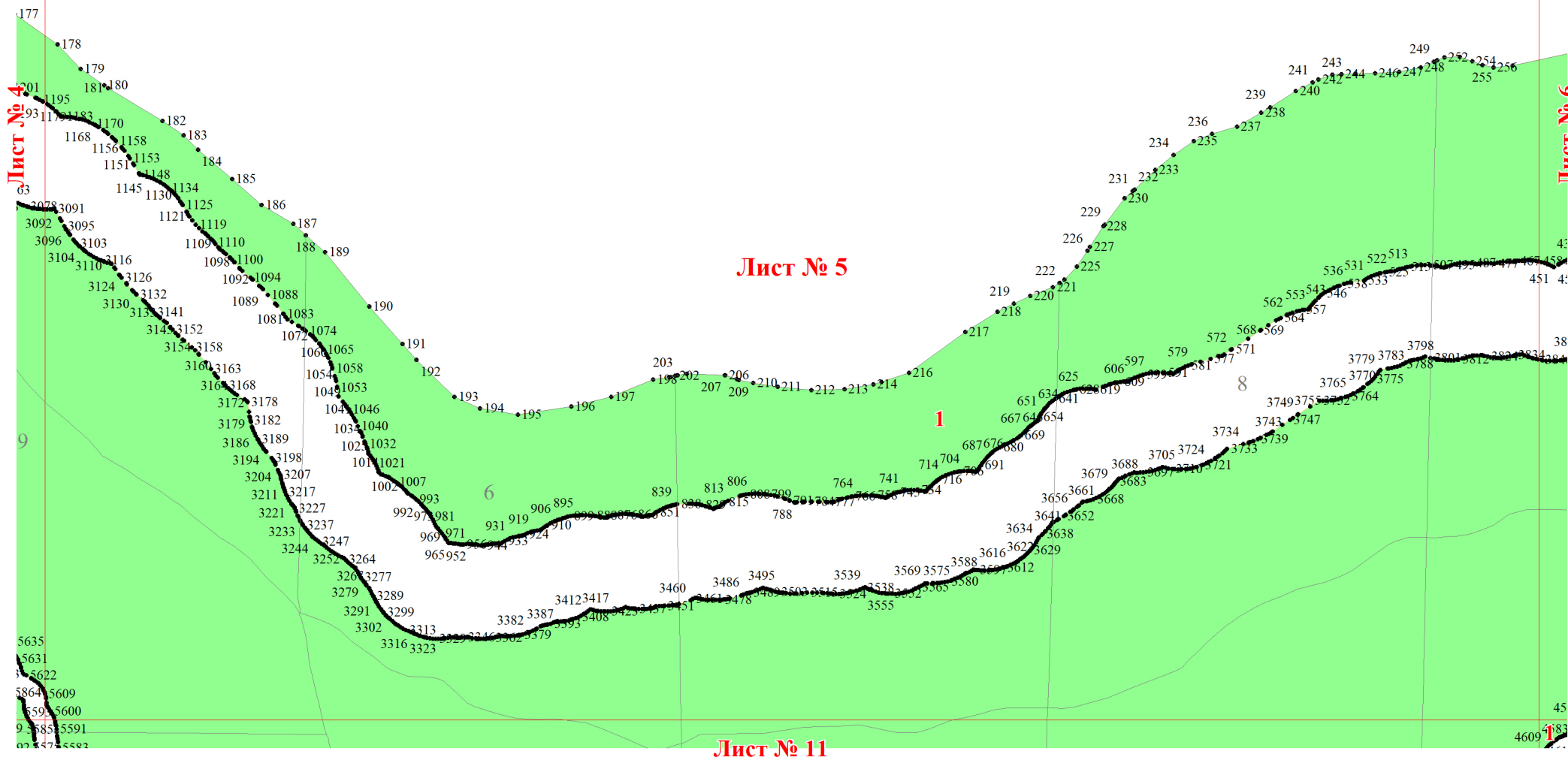
Лист № 1

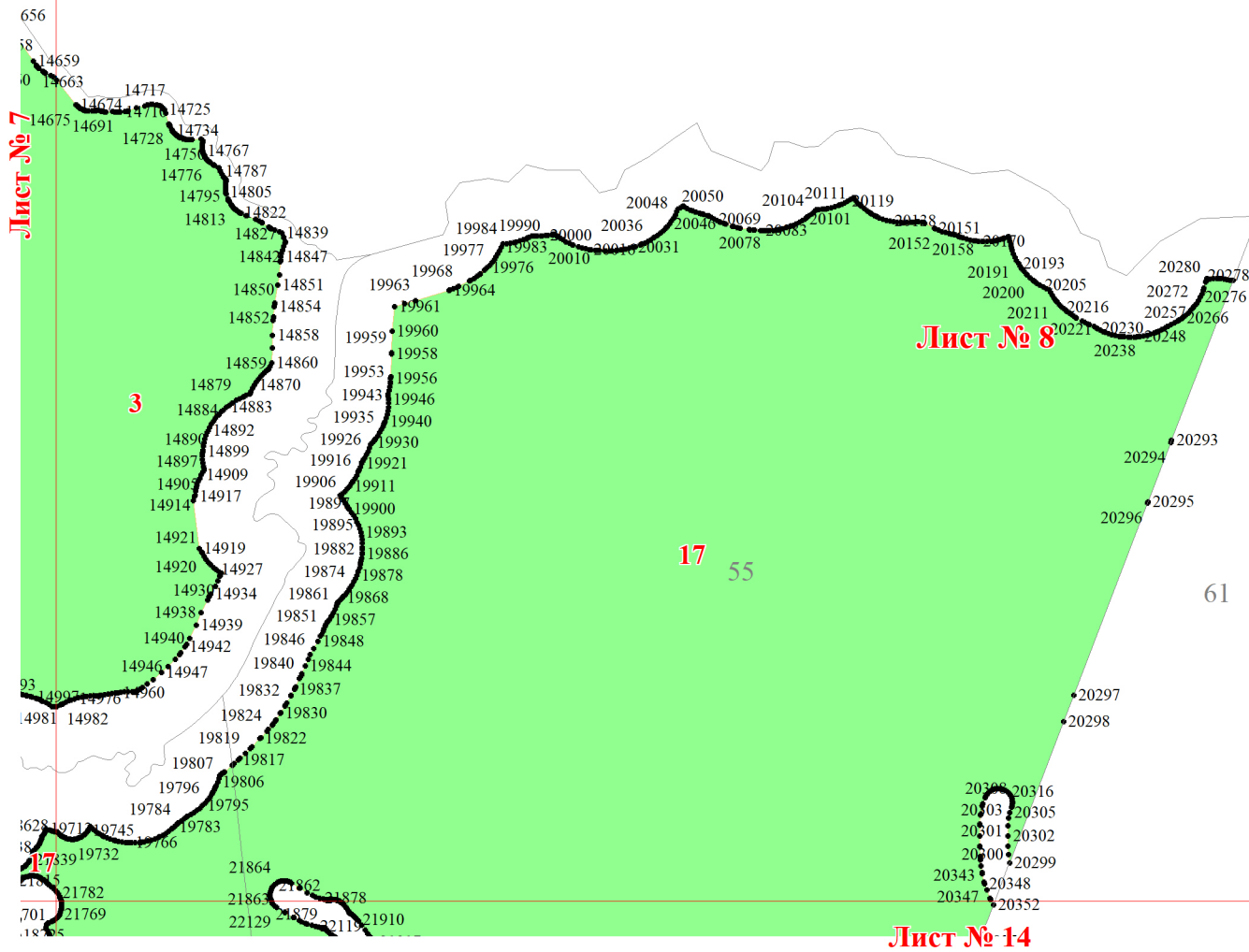


Лист № 2

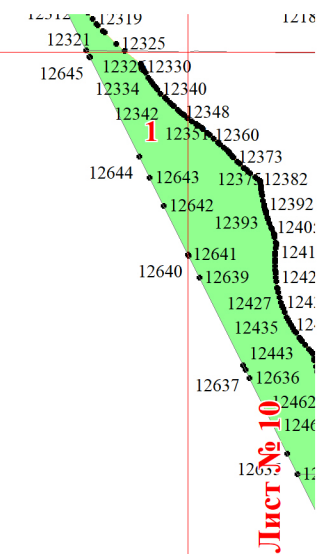
Лист № 4





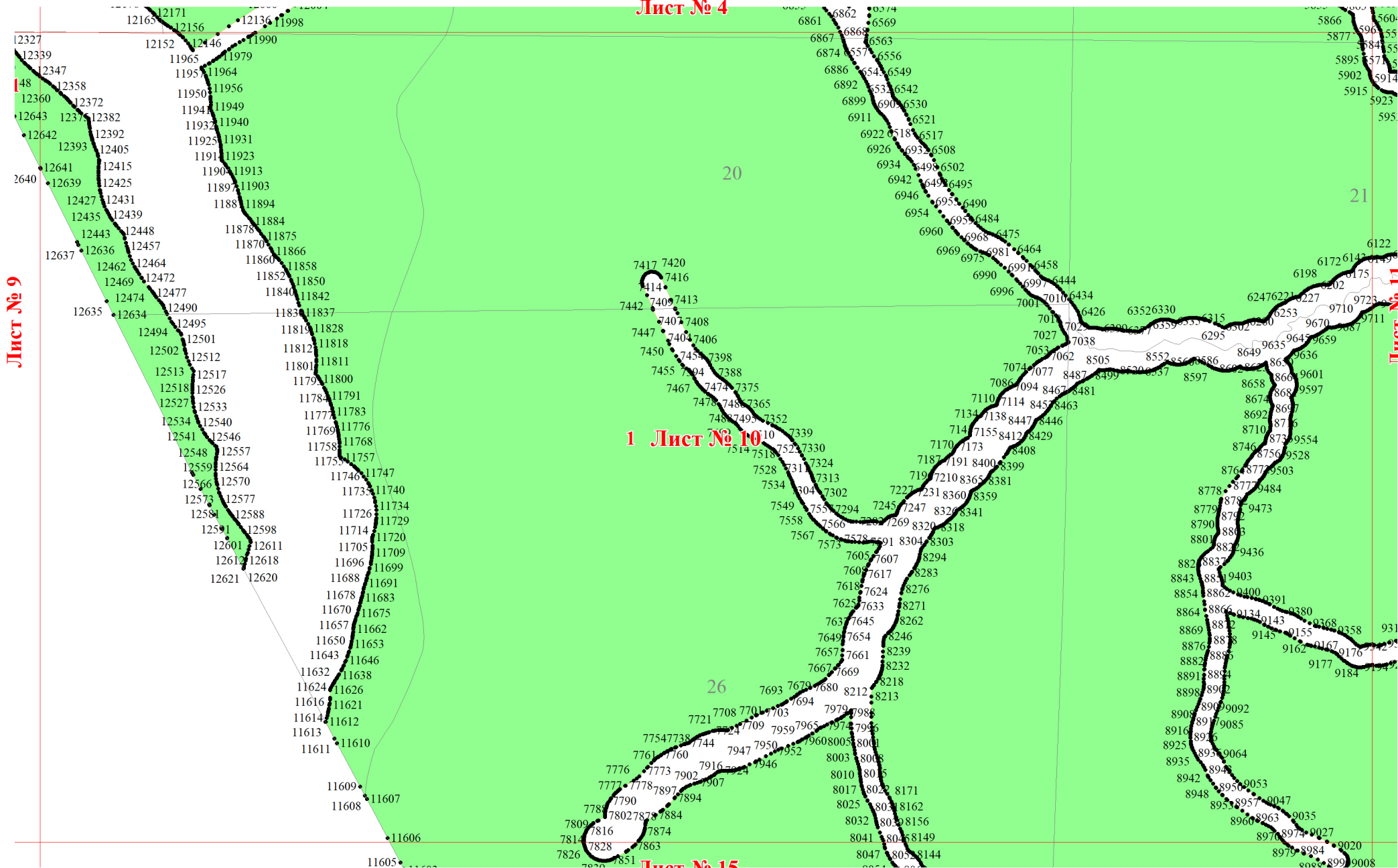


Лист № 3



Лист № 9

Лист № 4

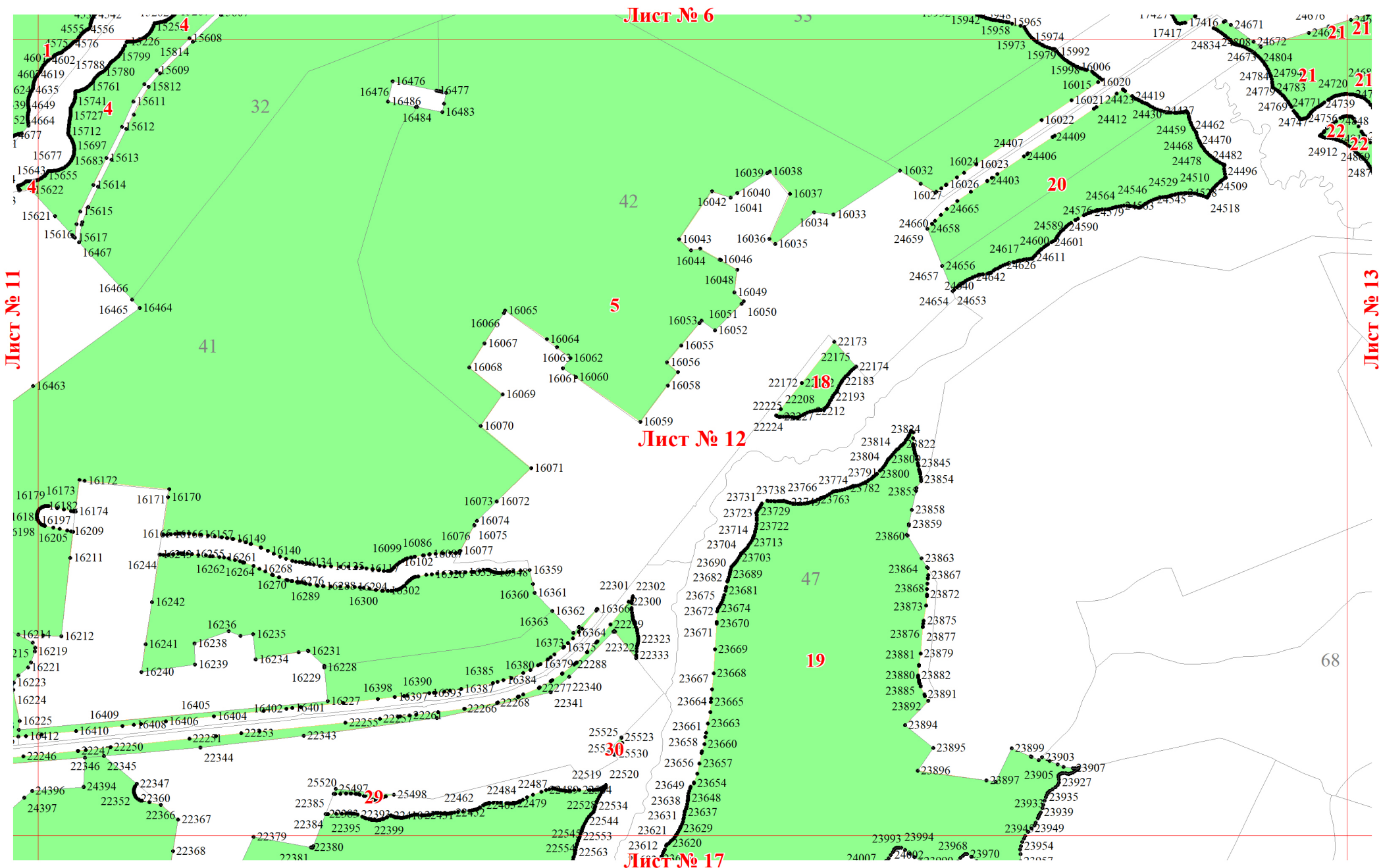


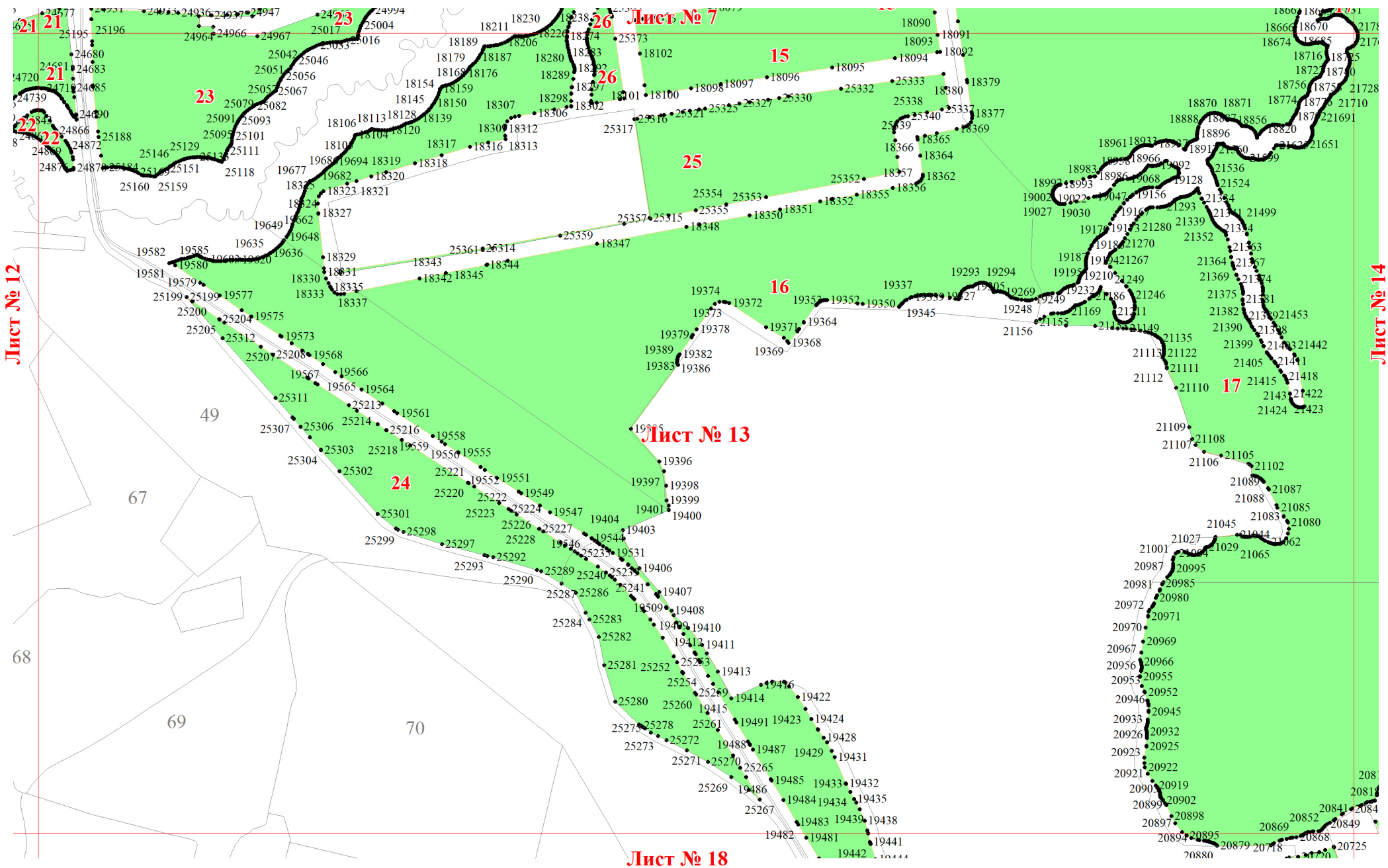
Лист № 9

1 Лист № 10

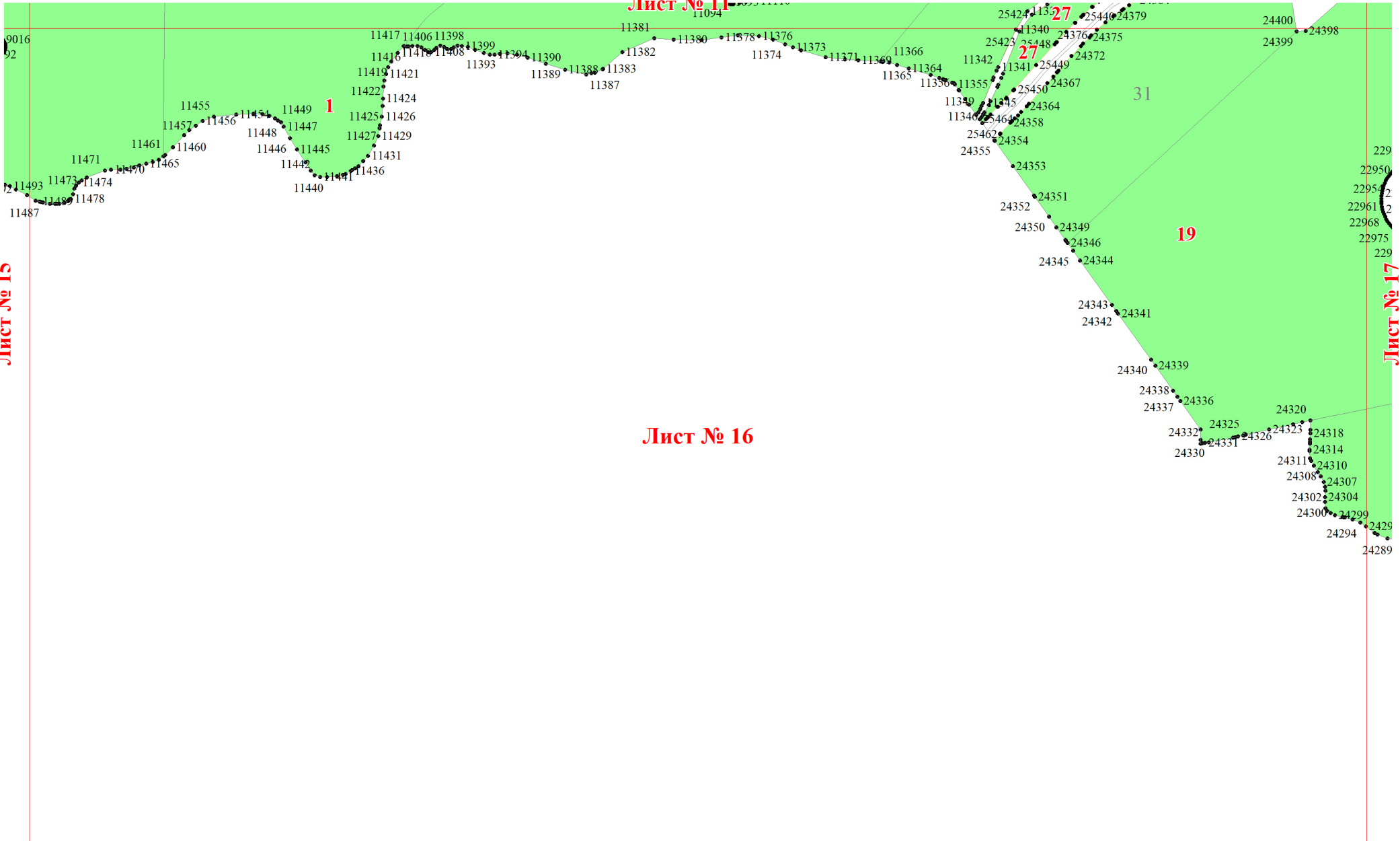
Лист № 11

Лист № 15





Лист № 15



Лист № 11

1

27

31

19

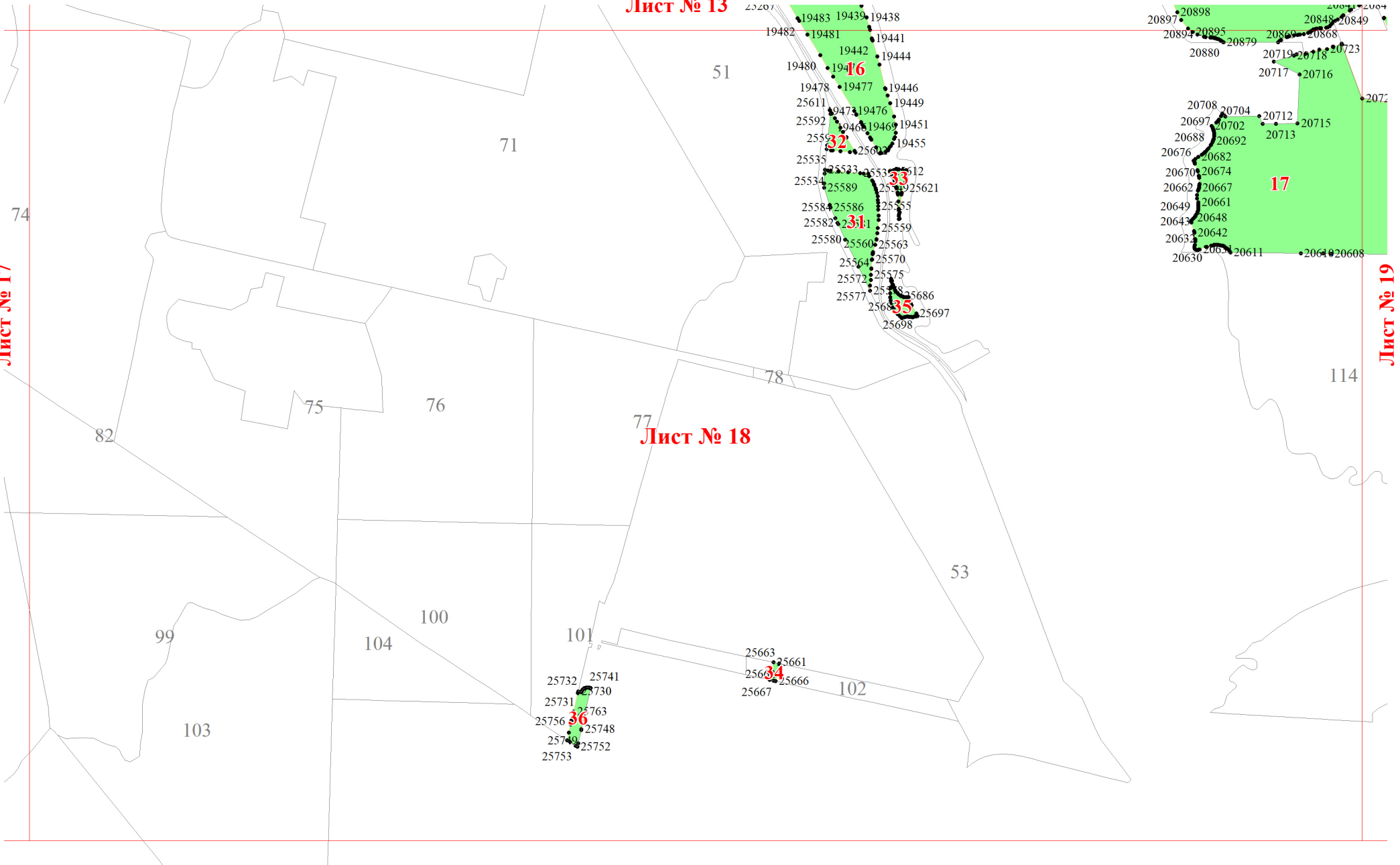
Лист № 16

Лист № 17

Лист № 17

Лист № 13

Лист № 19



60

17

Лист № 19

Лист № 18
14

