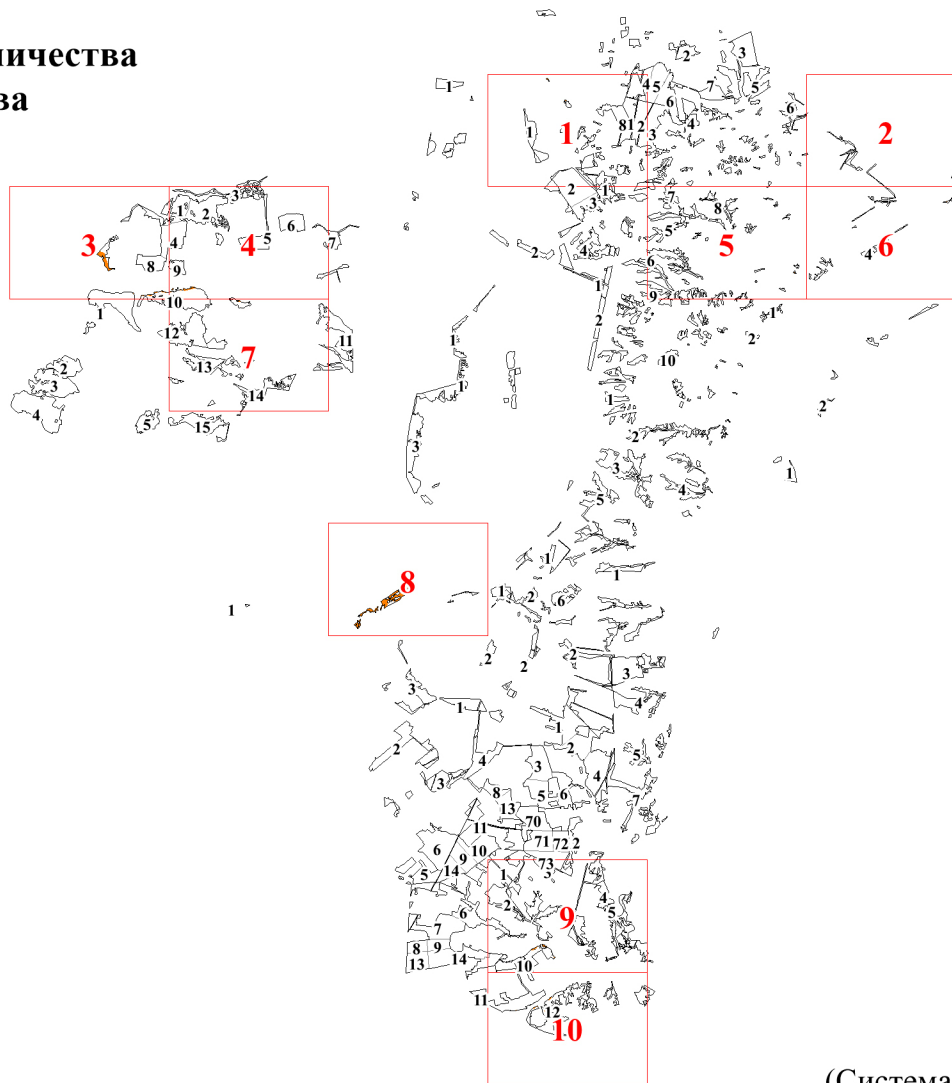


**Графическое описание местоположения границ земель,
на которых располагаются леса, расположенные
в водоохраных зонах,
на территории
Выгоничского участкового лесничества
Выгоничского лесничества
Брянской области**

Приложение № 4 к приказу Рослесхоза
от 28.02.2023 № 243



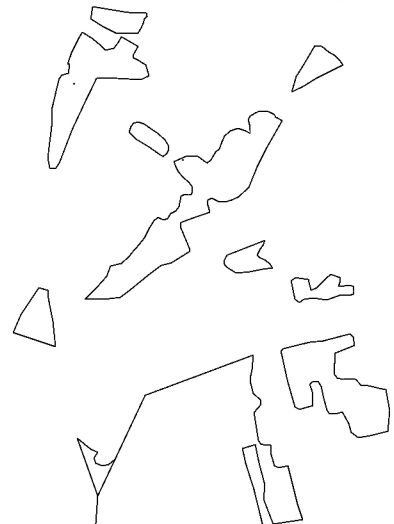
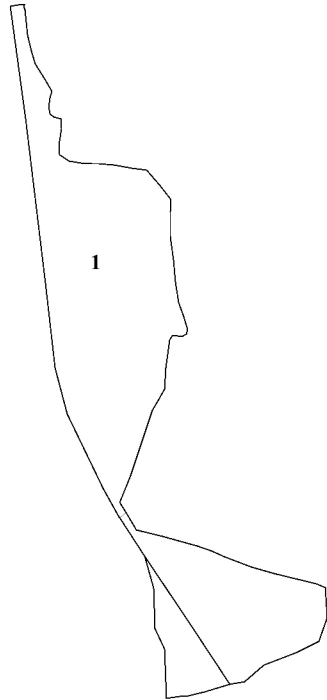
Условные обозначения:

- 12 - номер квартала
- граница квартала
- 1** - схема расположения листов
- границы листов

(Система координат МСК 32 зона 1)

779-783-19
780 782 777
778

18
766 765
768 767

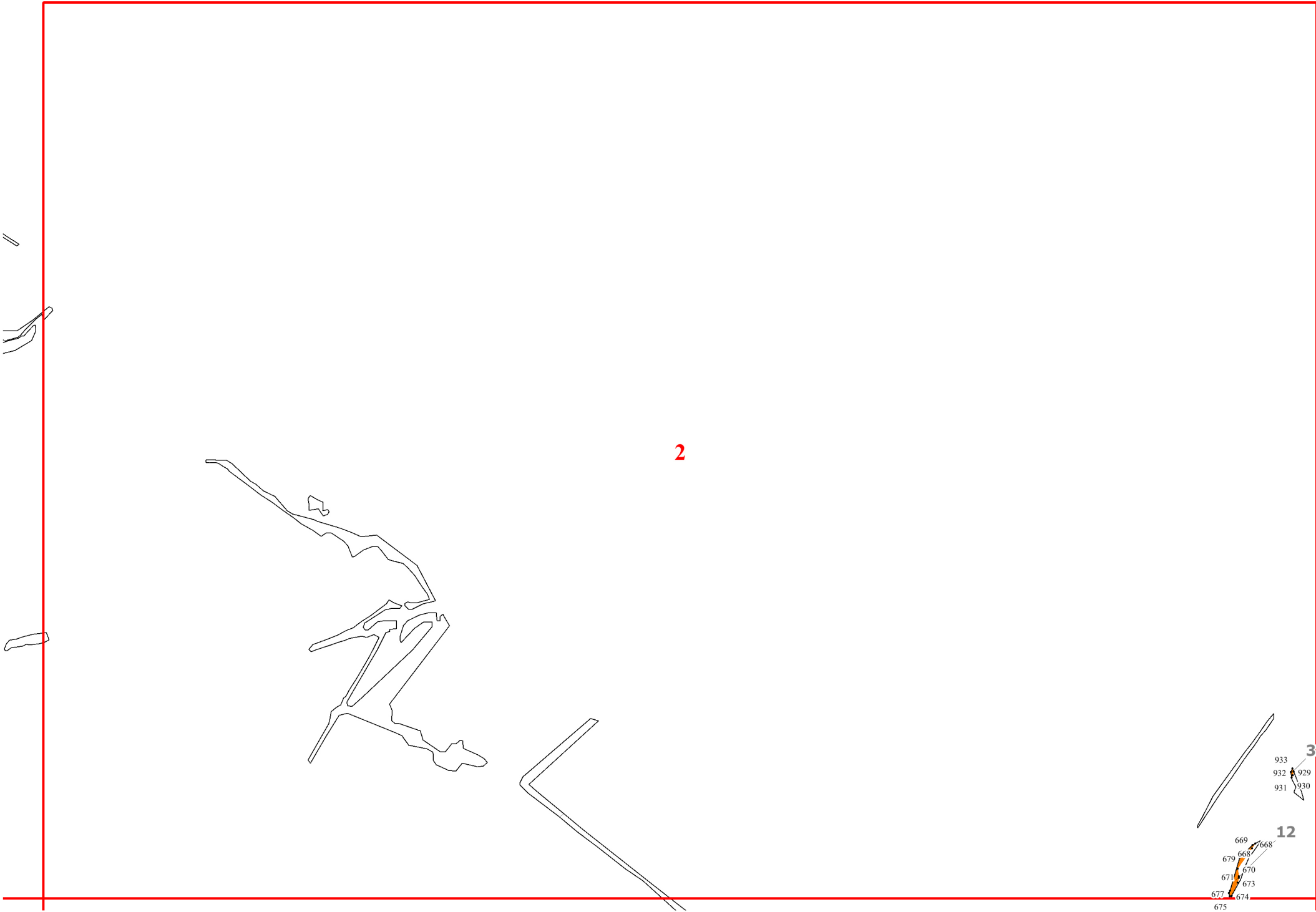


4

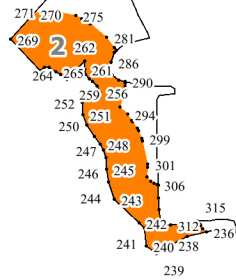
2

2

107



3



8

32

31

15

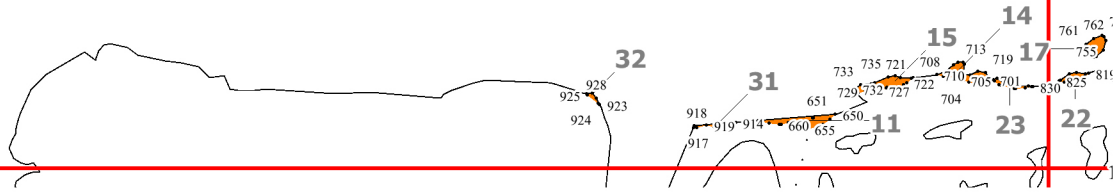
14

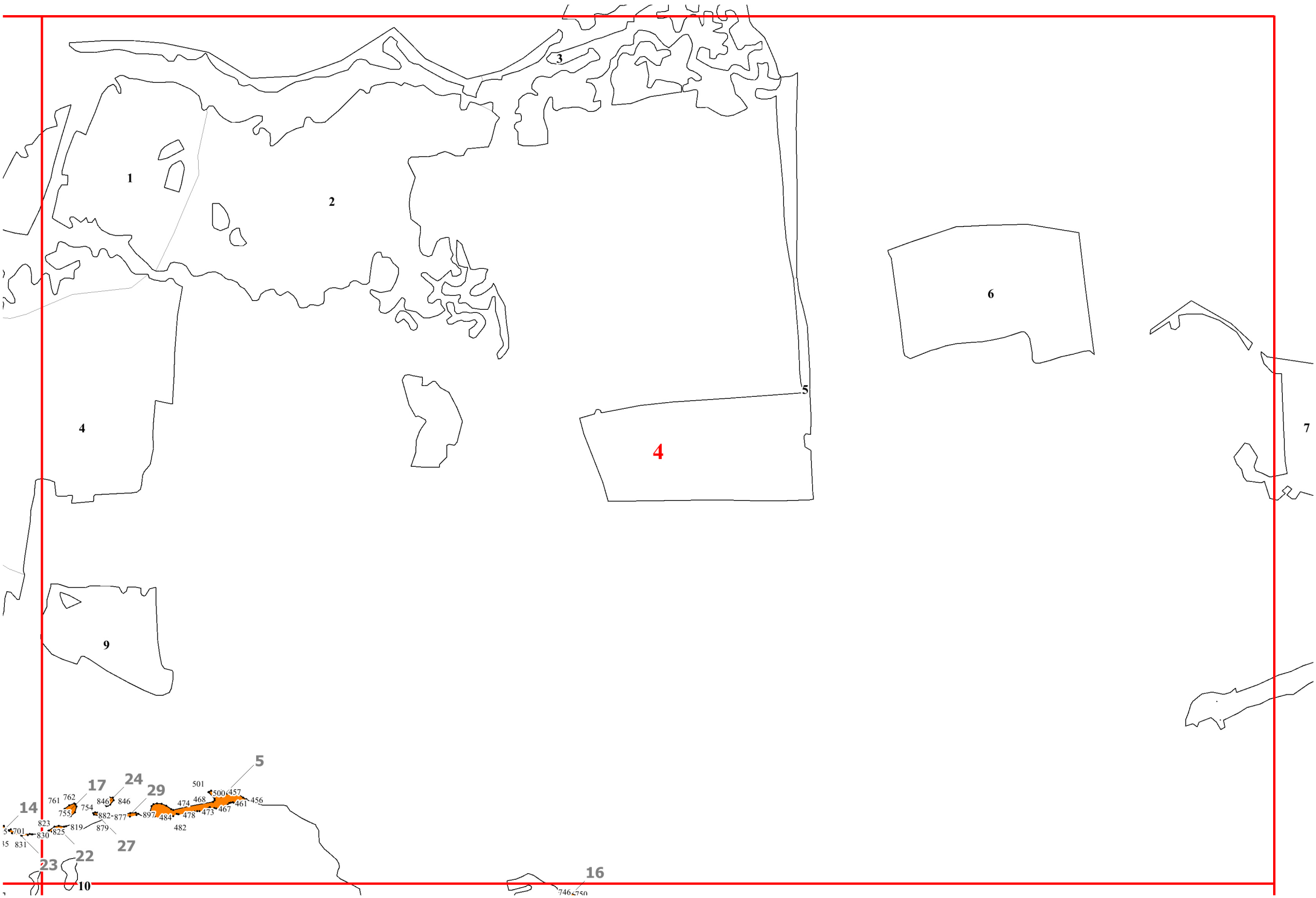
17

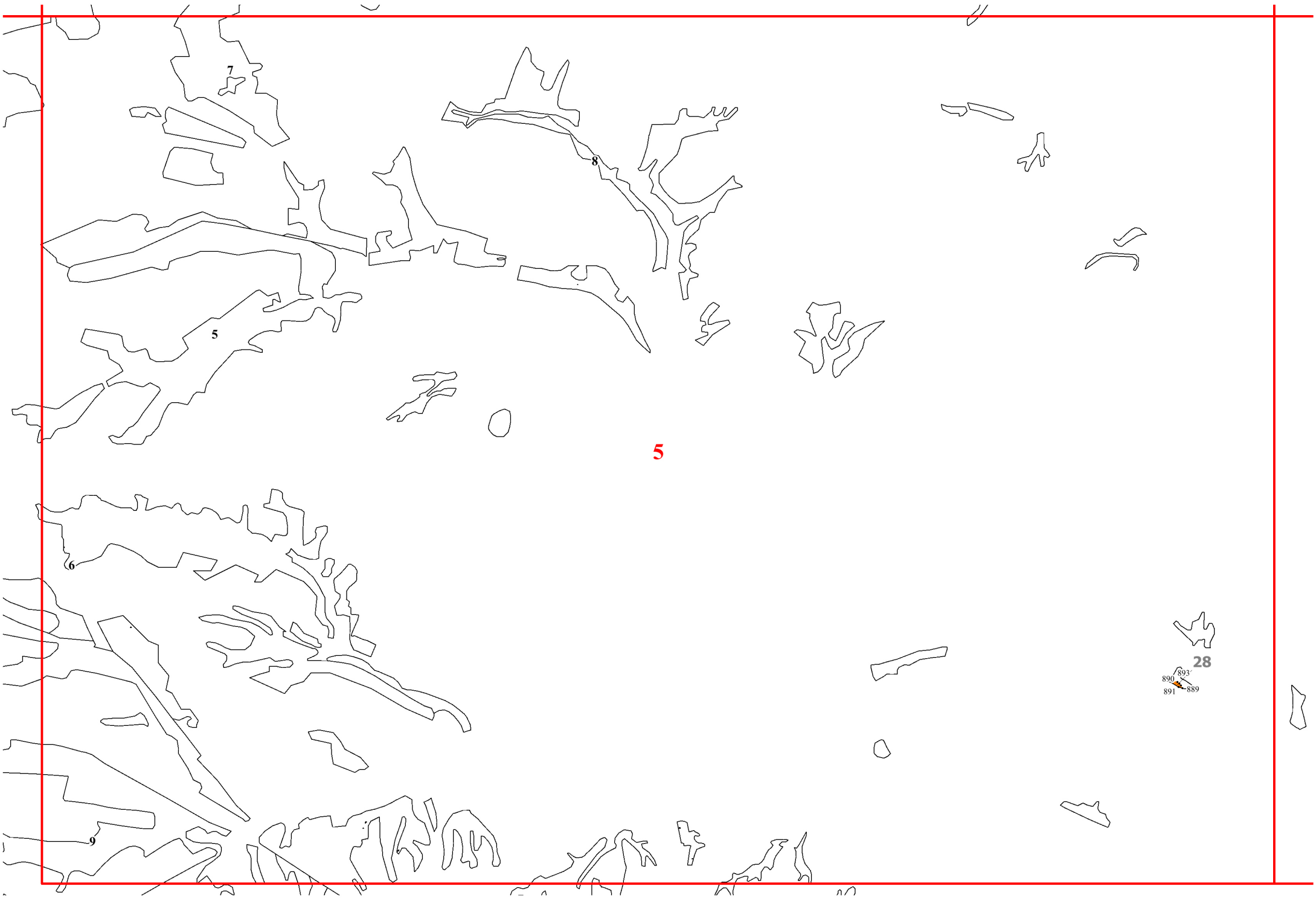
11

23

22







7

8

5

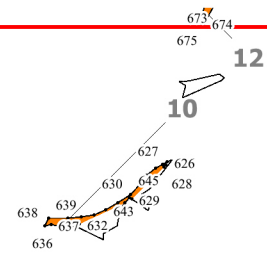
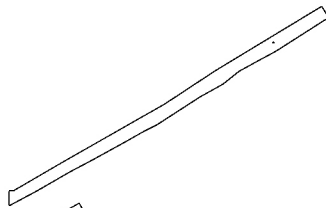
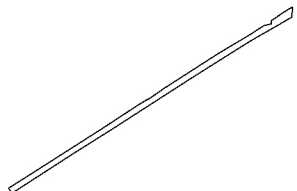
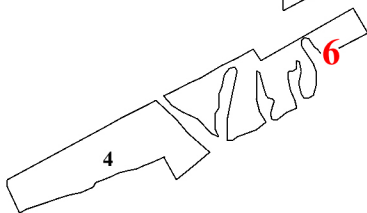

5

6

9

28

893
890
891





10

746-750
745, 744
743

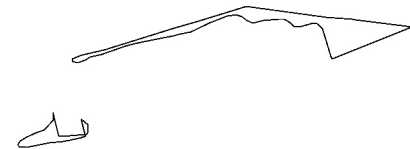
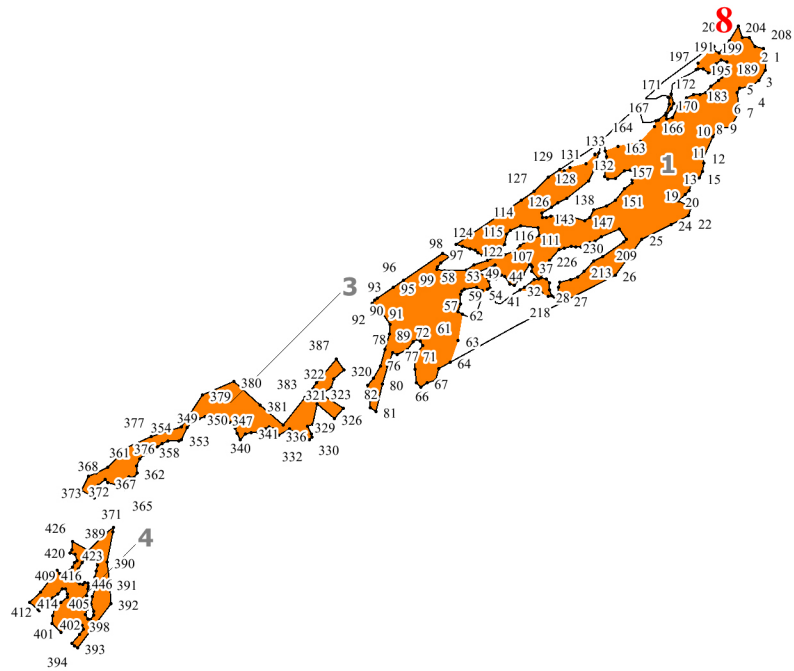
16

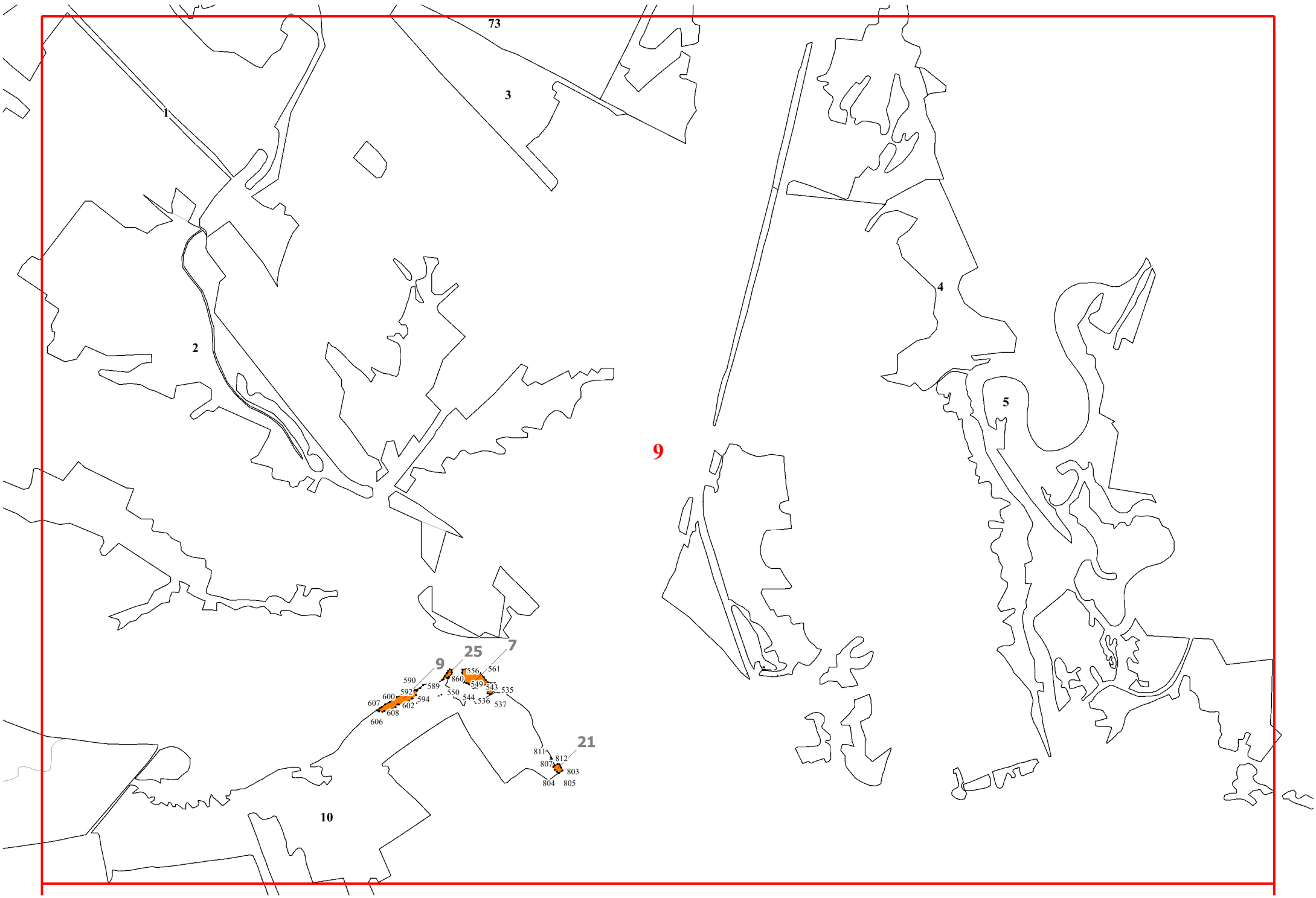
12

13

7

14





73

3

2

4

5

9

9

25

7

10

21

590
592
600
607
602
608
606

589
550
544
536
537

556
561
560
549
543
535

811
807
804
812
803
805

