

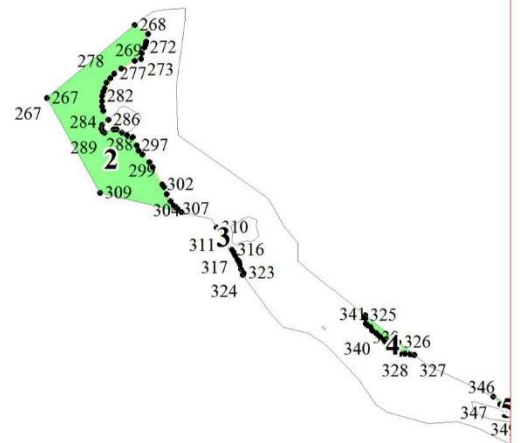
**Графическое описание местоположения границ земель,
на которых располагаются ценные леса
(запретные полосы лесов, расположенные вдоль водных объектов),
на территории Нарвского участкового лесничества
Сланцевского лесничества
Ленинградской области**

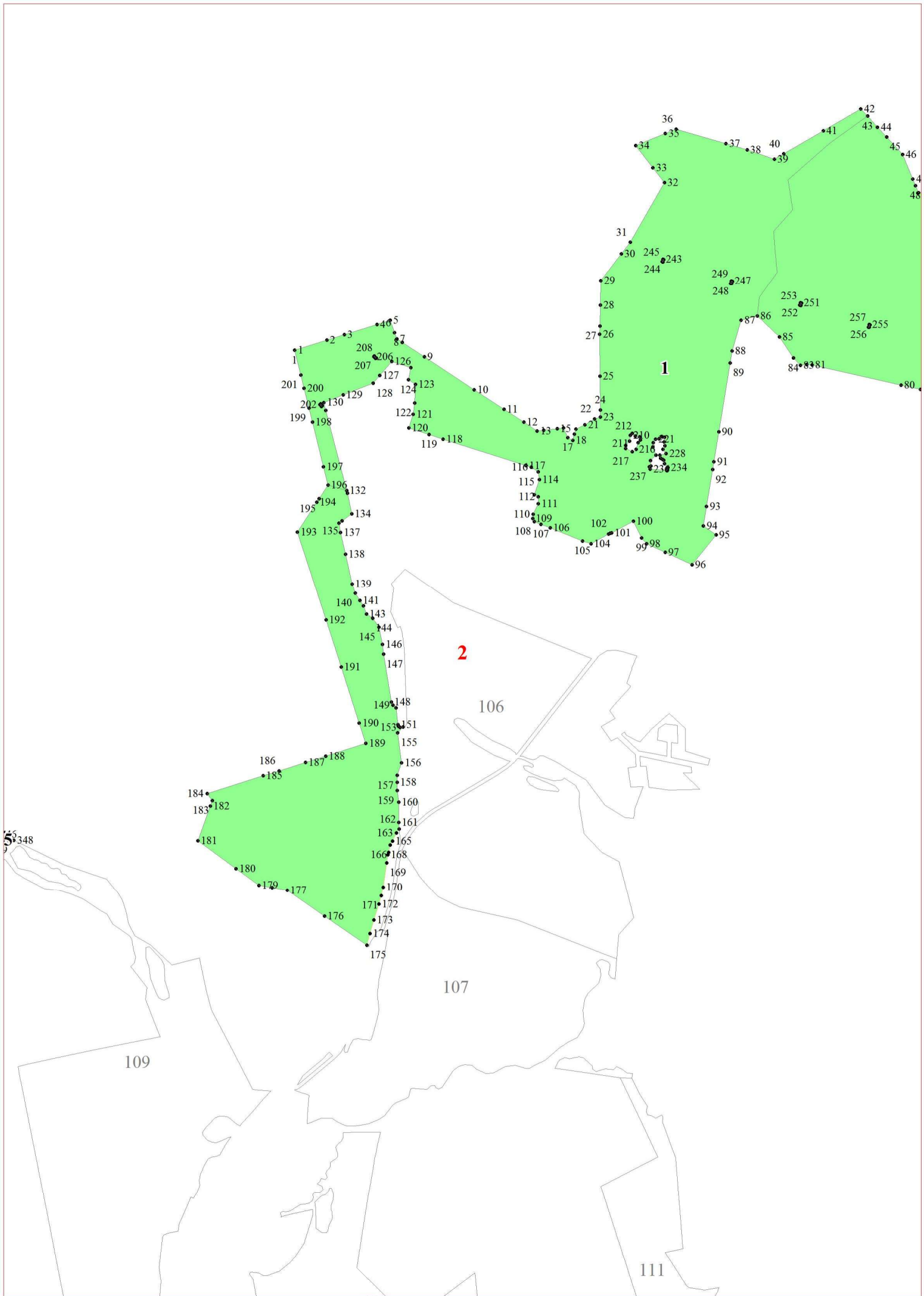
Приложение № 42 к приказу Рослесхоза
от 15.02.2023 № 97

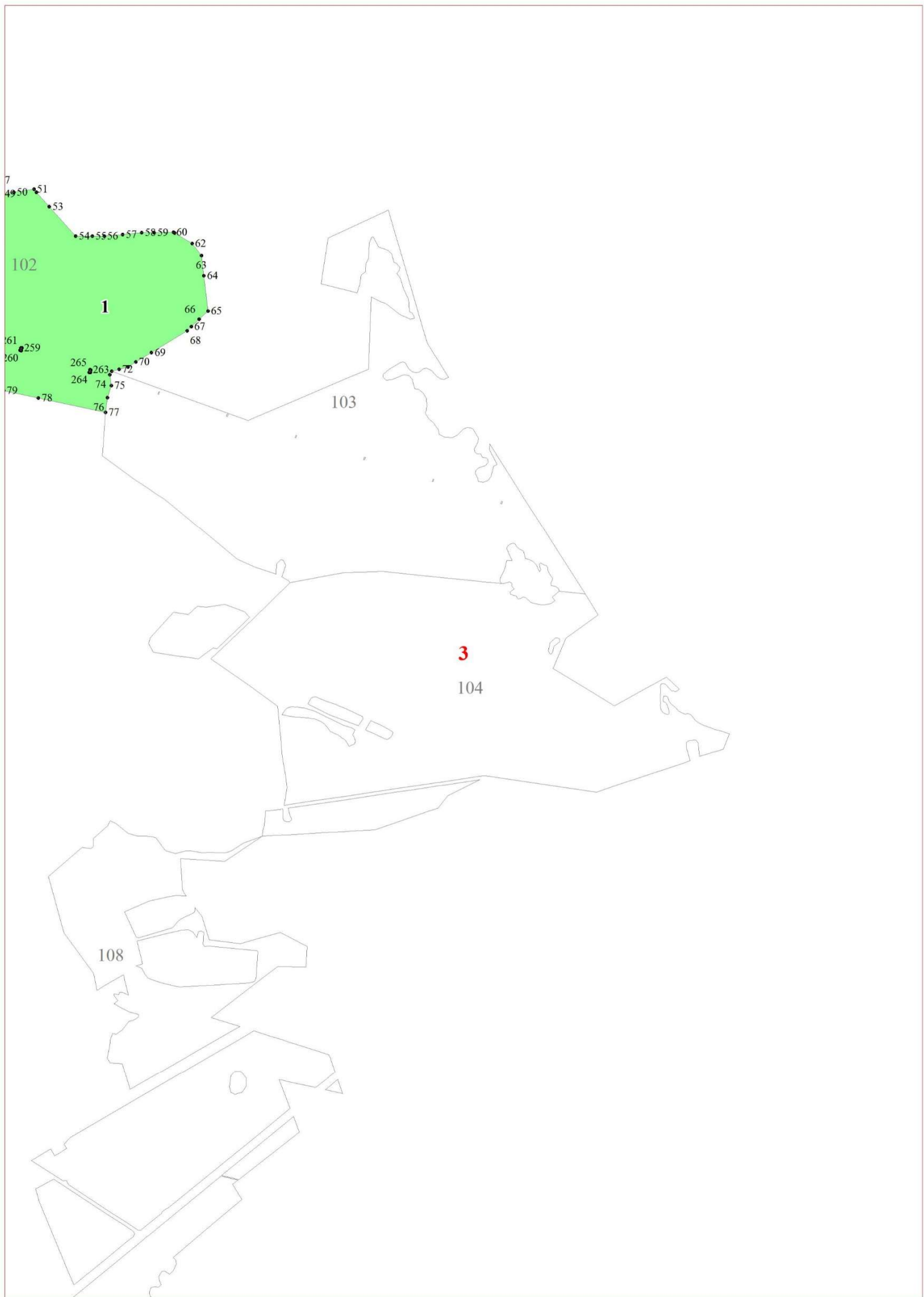
- Условные обозначения:**
- 1 номера листов
 - 3 номера участков
 - 61 номера лесных кварталов
 - границы лесных кварталов
 - границы листов
 - границы категорий защитных лесов
 - 45 номера характерных точек границ объекта



1







4

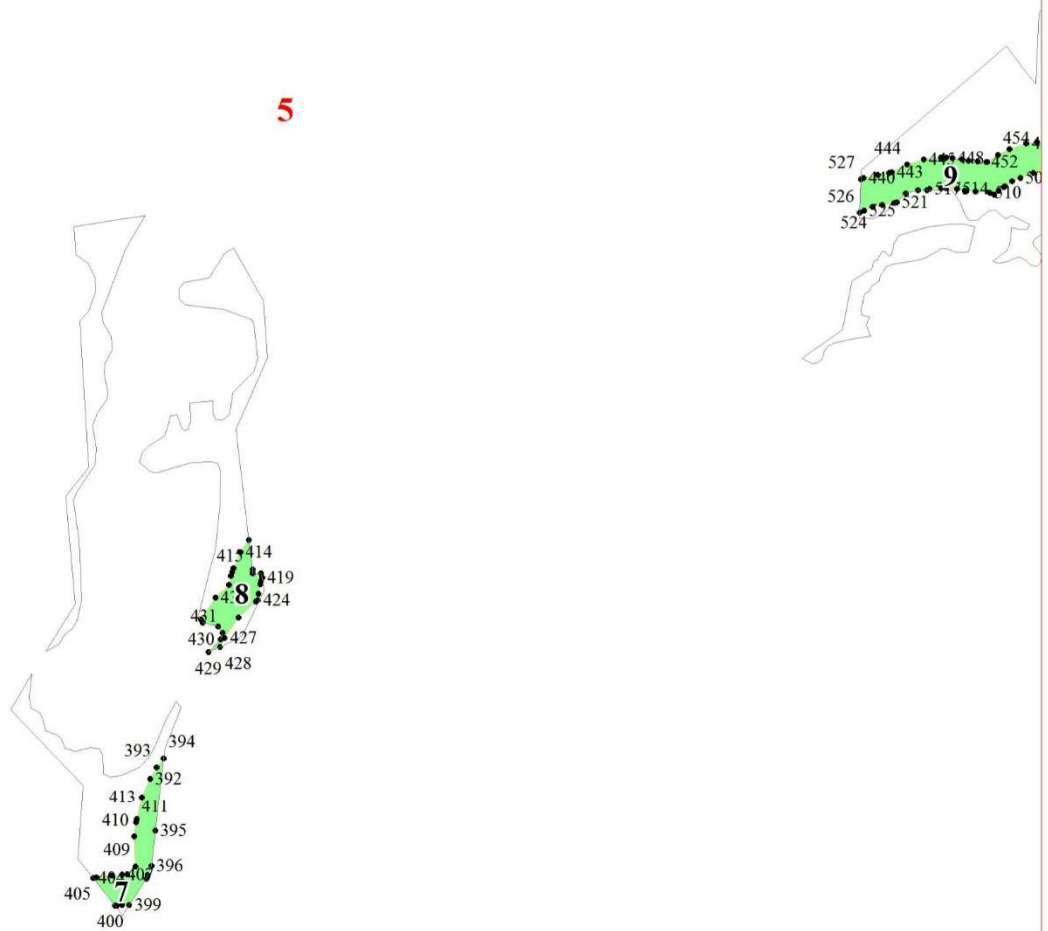
3

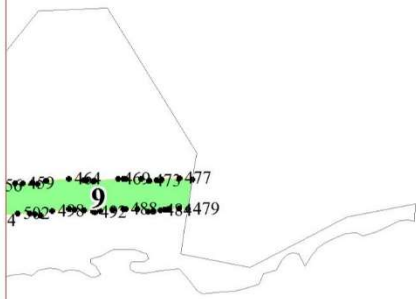
355 356
353 354 365
391 352 366
390 386 6
388 374 373
384 383 375 376
381 379 378
380

4

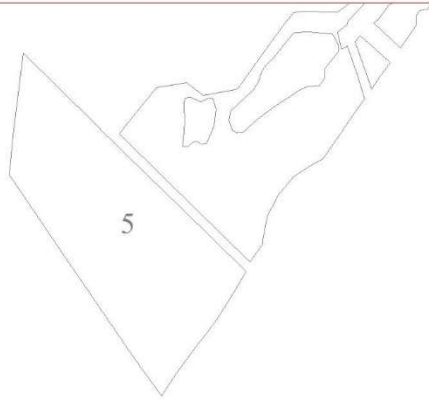
5

5

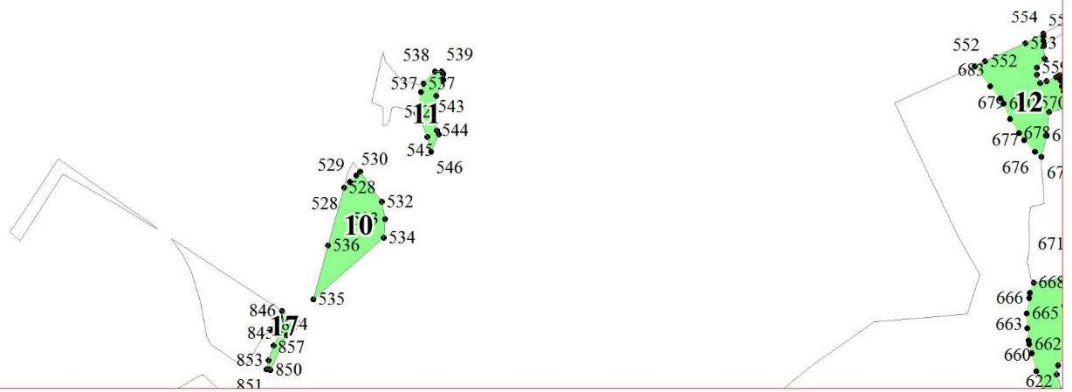




6




7

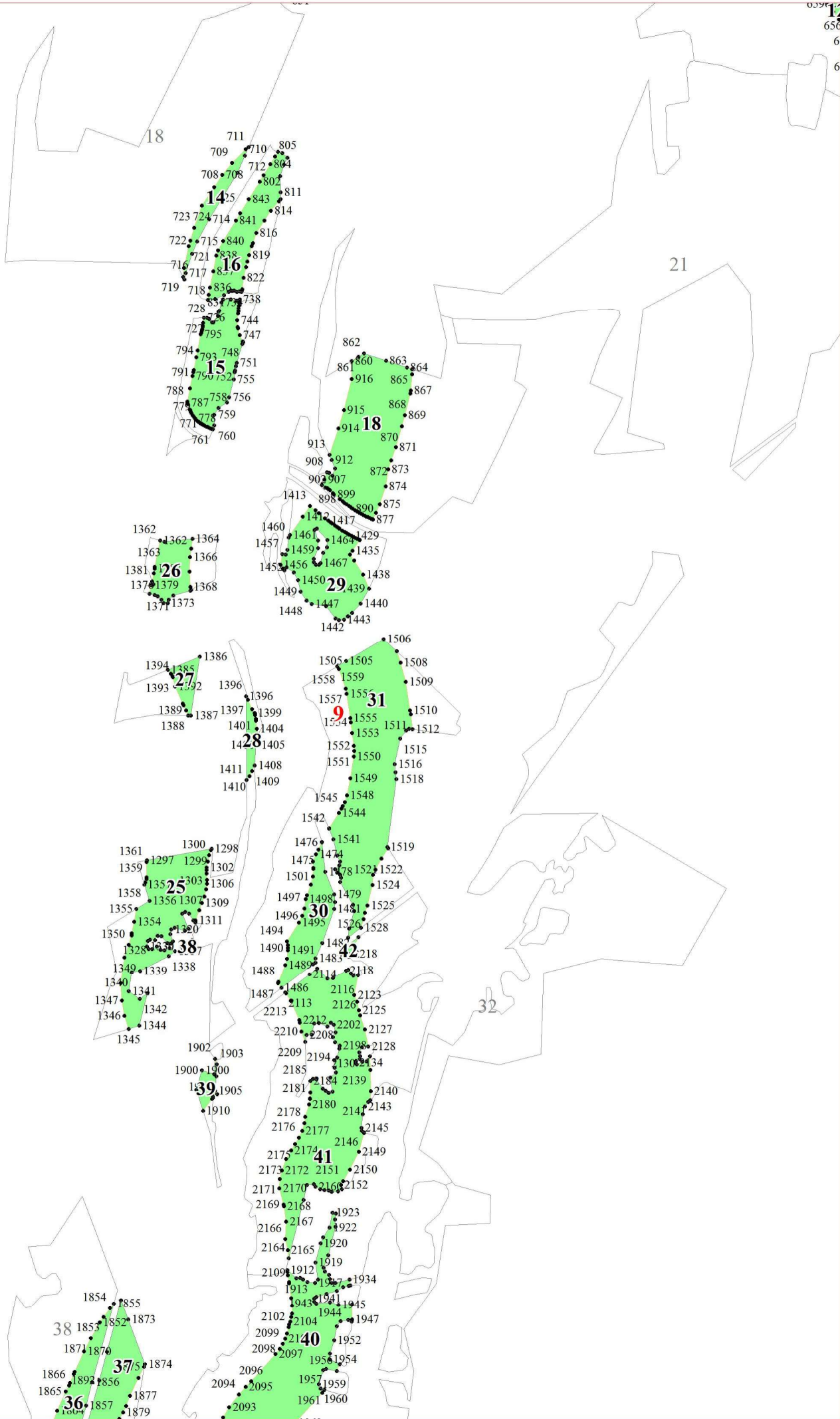


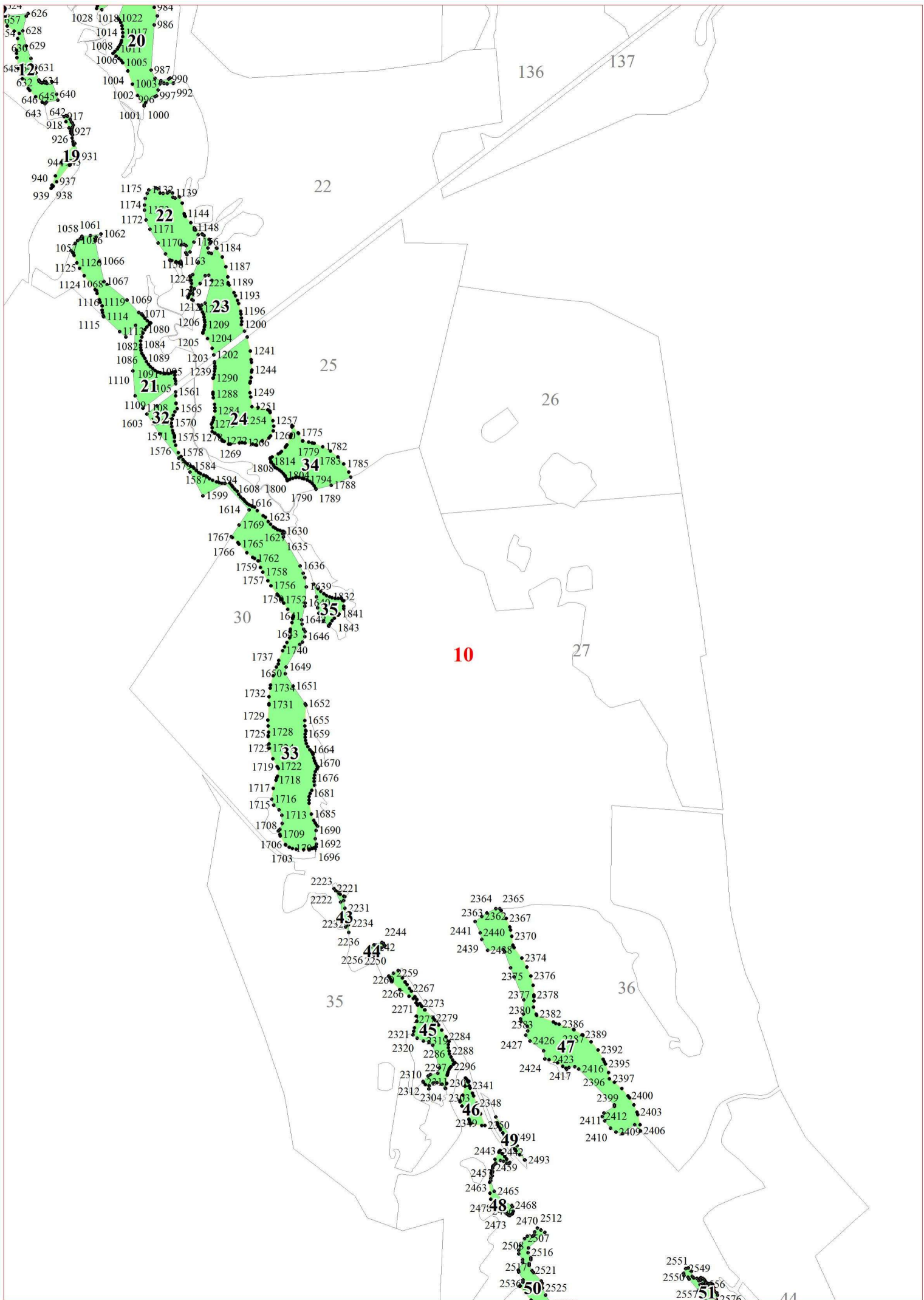
8

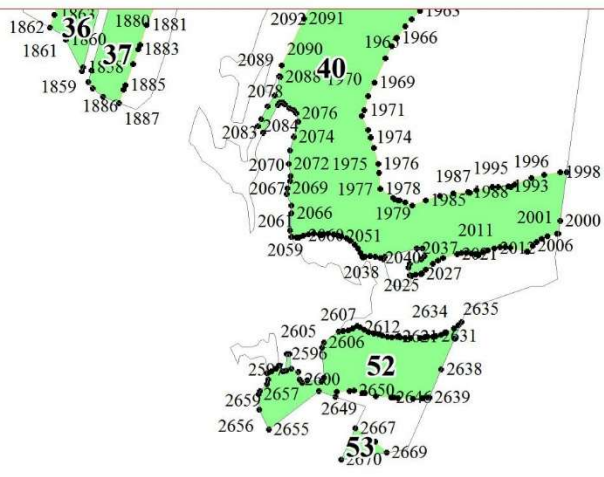
8

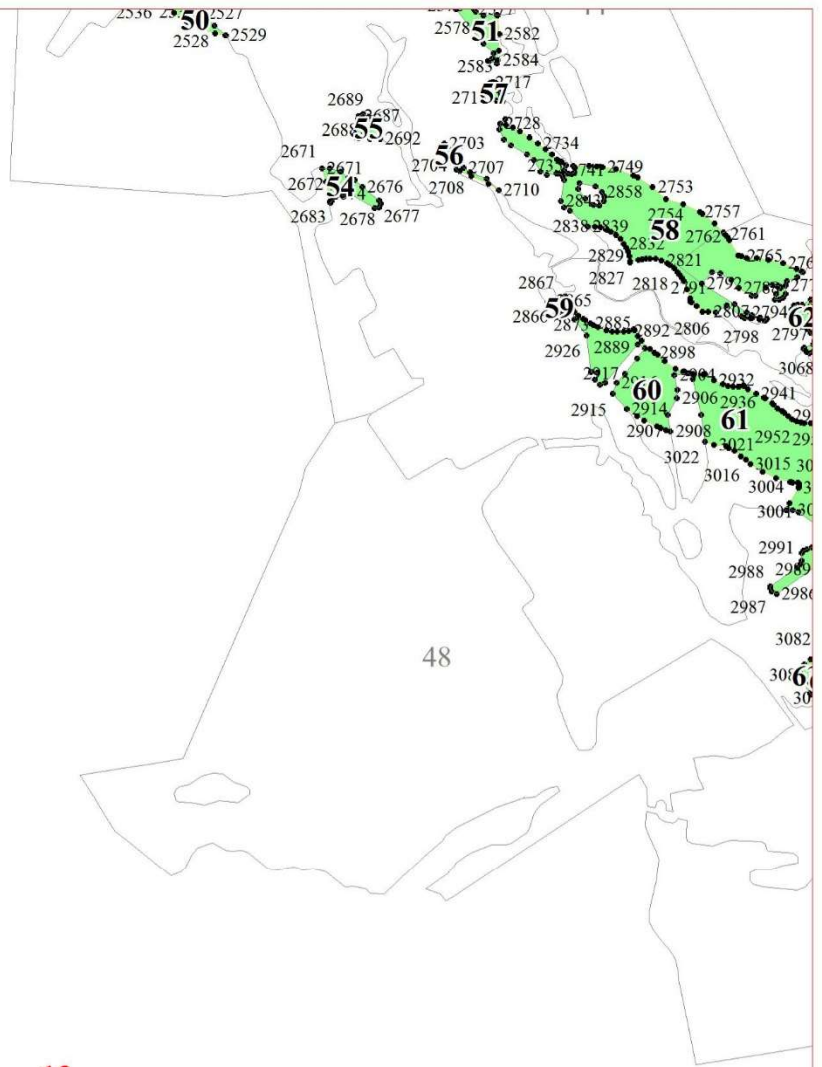


9









12

