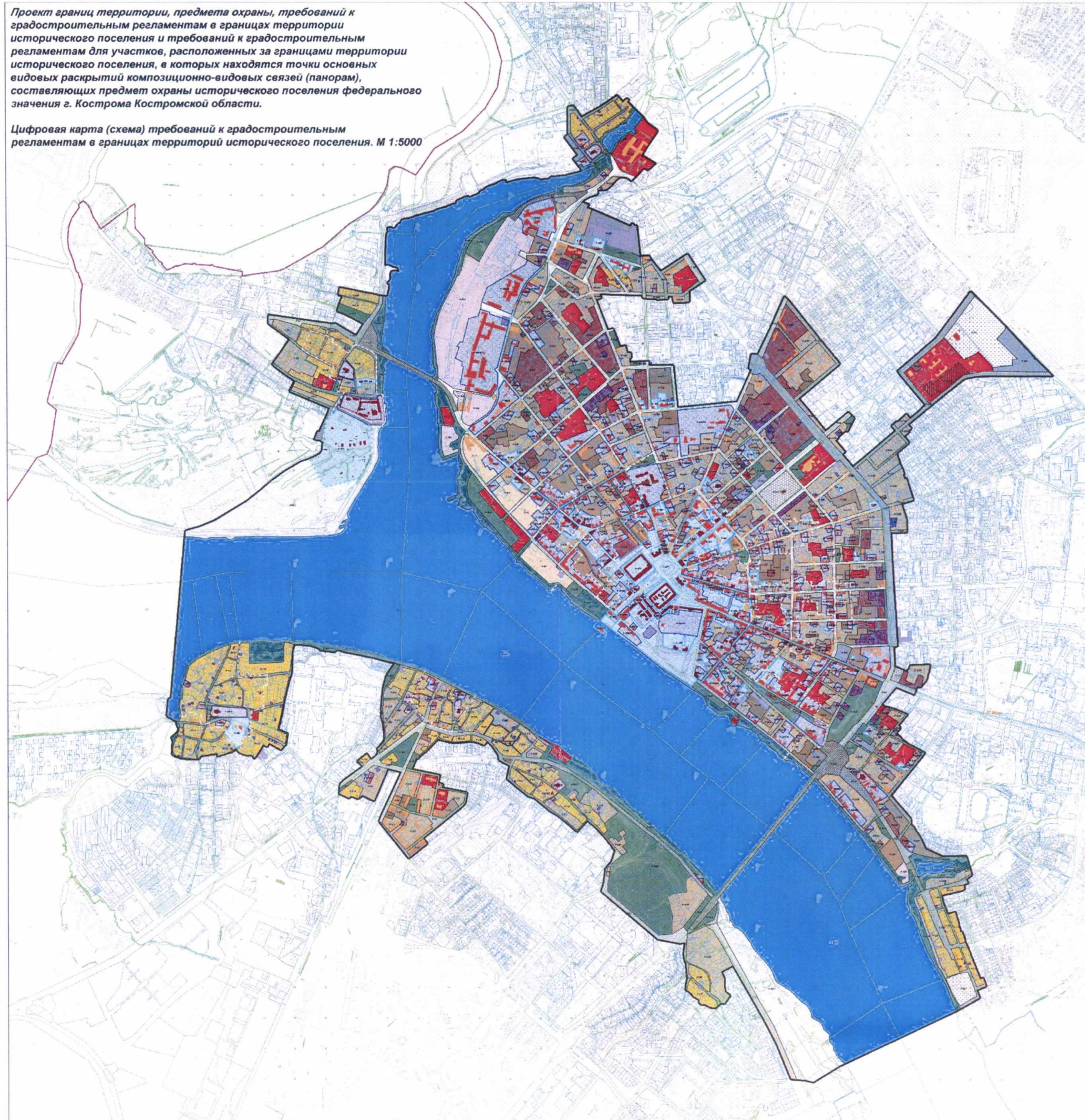


Проект границ территории, предмета охраны, требований к градостроительным регламентам в границах территории исторического поселения и требований к градостроительным регламентам для участков, расположенных за границами территории исторического поселения, в которых находятся точки основных видовых раскрытий композиционно-видовых связей (панорам), составляющих предмет охраны исторического поселения федерального значения г. Кострома Костромской области.

Цифровая карта (схема) требований к градостроительным регламентам в границах территорий исторического поселения. М 1:5000



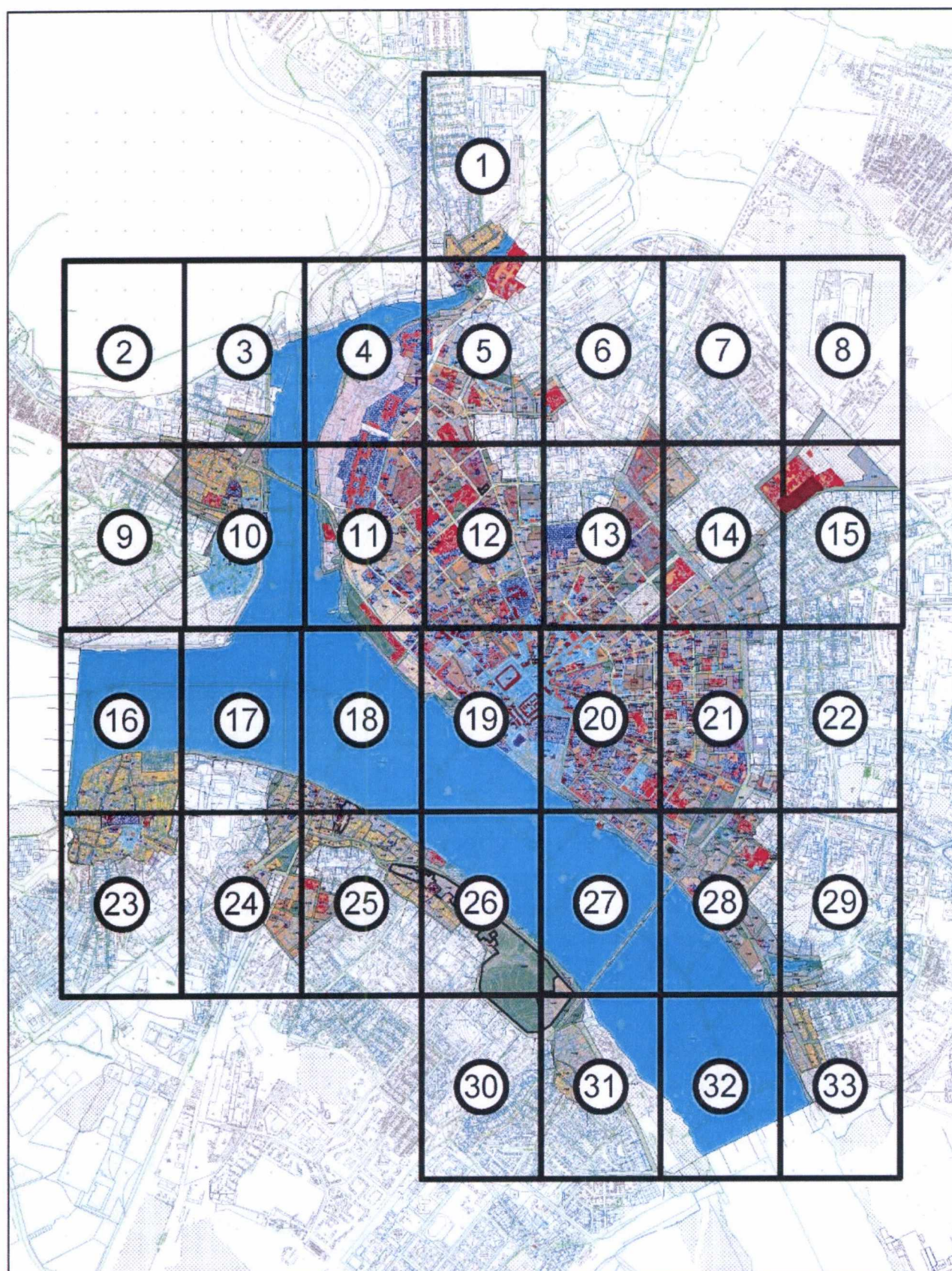


Схема расположения листов

ИП-9 Цифровая карта (схема) требований к градостроительным регламентам
в границах территории исторического поселения. М 1:5000

УСЛОВНЫЕ ОБОЗНАЧЕНИЯ

Границы:



Граница населенного пункта город Кострома



Граница исторического поселения



Границы участков, сведения о которых достаточны для определения их местоположения



Граница историко-архитектурной заповедной территории

Объекты культурного наследия



объекты культурного наследия федерального значения, номер по экспликации



объекты культурного наследия федерального значения, не обнаруженные на местности (утраченные), номер по экспликации



объекты культурного наследия регионального значения, номер по экспликации



объекты культурного наследия регионального значения, не обнаруженные на местности (утраченные), номер по экспликации



выявленный объект культурного наследия, номер по экспликации

Исторически ценные градостроительные объекты



исторически ценные градостроительные объекты



здания исторической застройки и застройки традиционного типа, искаженные современными пристройками и надстройками



утраченные исторически ценные градостроительные объекты


Здания современной застройки



Здания современной застройки, диссонирующие с характером исторической градостроительной среды, номер по экспликации



Здания современной застройки, не адаптированные к характеру исторической градостроительной среды, номер по экспликации



Здания современной застройки, адаптированные к характеру исторической среды (нейтральные)



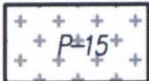




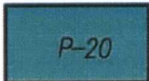
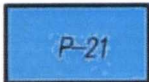





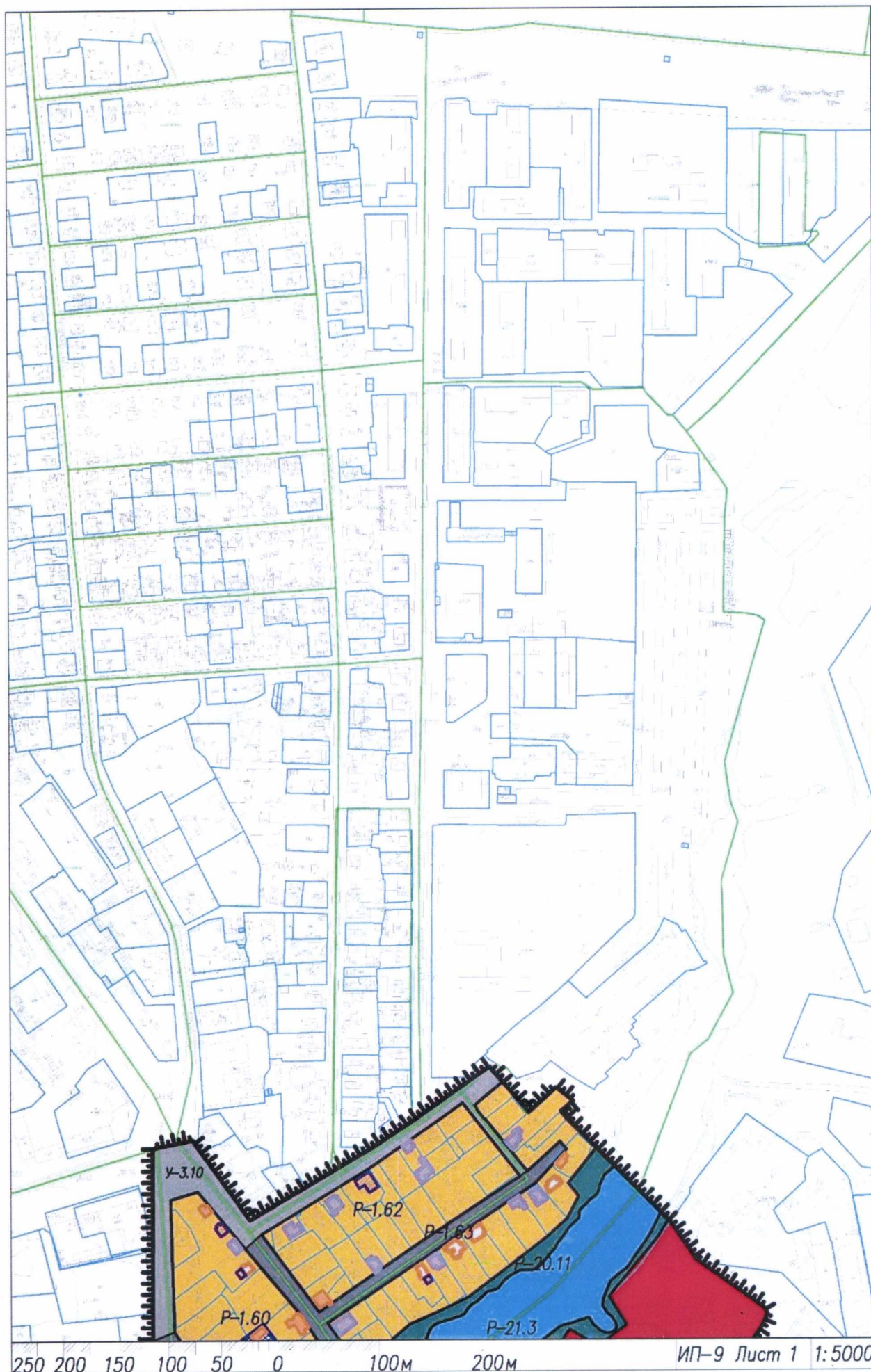
Хозяйственные постройки и пристройки

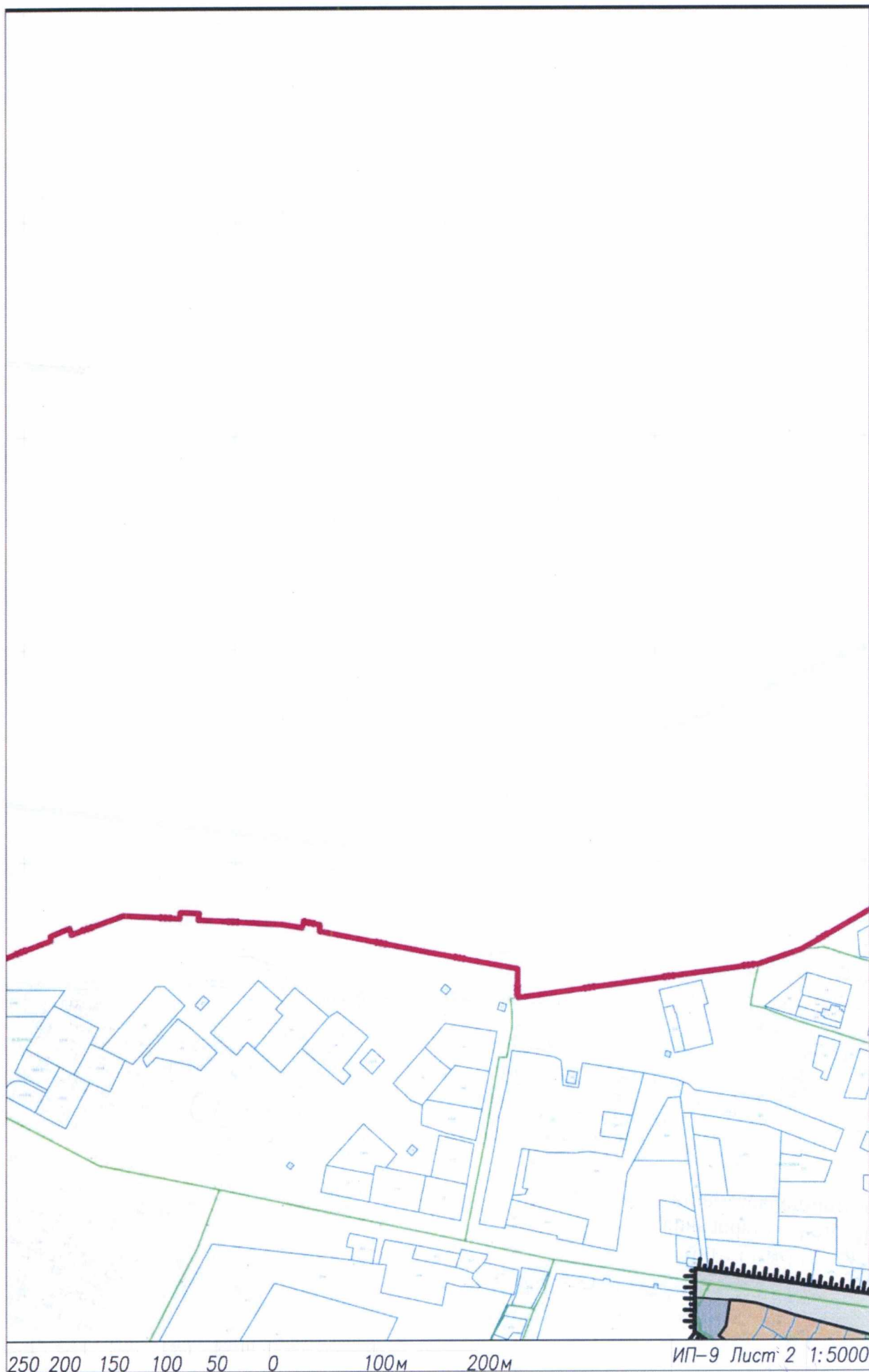
Регламентные зоны

В границе исторического поселения

- | | | |
|---|---------------|---|
|  | P-OKH | территории объектов культурного наследия установленные |
|  | P-OKHN | территории объектов культурного наследия, предлагаемые настоящим проектом (в индексе на чертеже после точки указан номер участка) |
|  | P-1 | зона традиционной усадебной застройки |
|  | P-2 | зона малоэтажной застройки до 2-х этажей |
|  | P-3 | зона современной малоэтажной застройки до 3-х этажей |
|  | P-4 | зона современной малоэтажной застройки до 4-х этажей |
|  | P-5 | зона современной среднеэтажной застройки до 5-ти этажей |
|  | P-6 | зона современной среднеэтажной застройки до 7-ми этажей |
|  | P-7 | зона современной многоэтажной застройки до 9-ти этажей |
|  | P-8 | зона современной многоэтажной застройки до 10-ти этажей |
|  | P-9 | зона градостроительных преобразований в малоэтажную жилую и общественную зону |
|  | P-10 | зона градостроительных преобразований в общественно-деловую зону |
|  | P-11 | территории общественных объектов |
|  | P-12 | зона диссонирующих объектов |

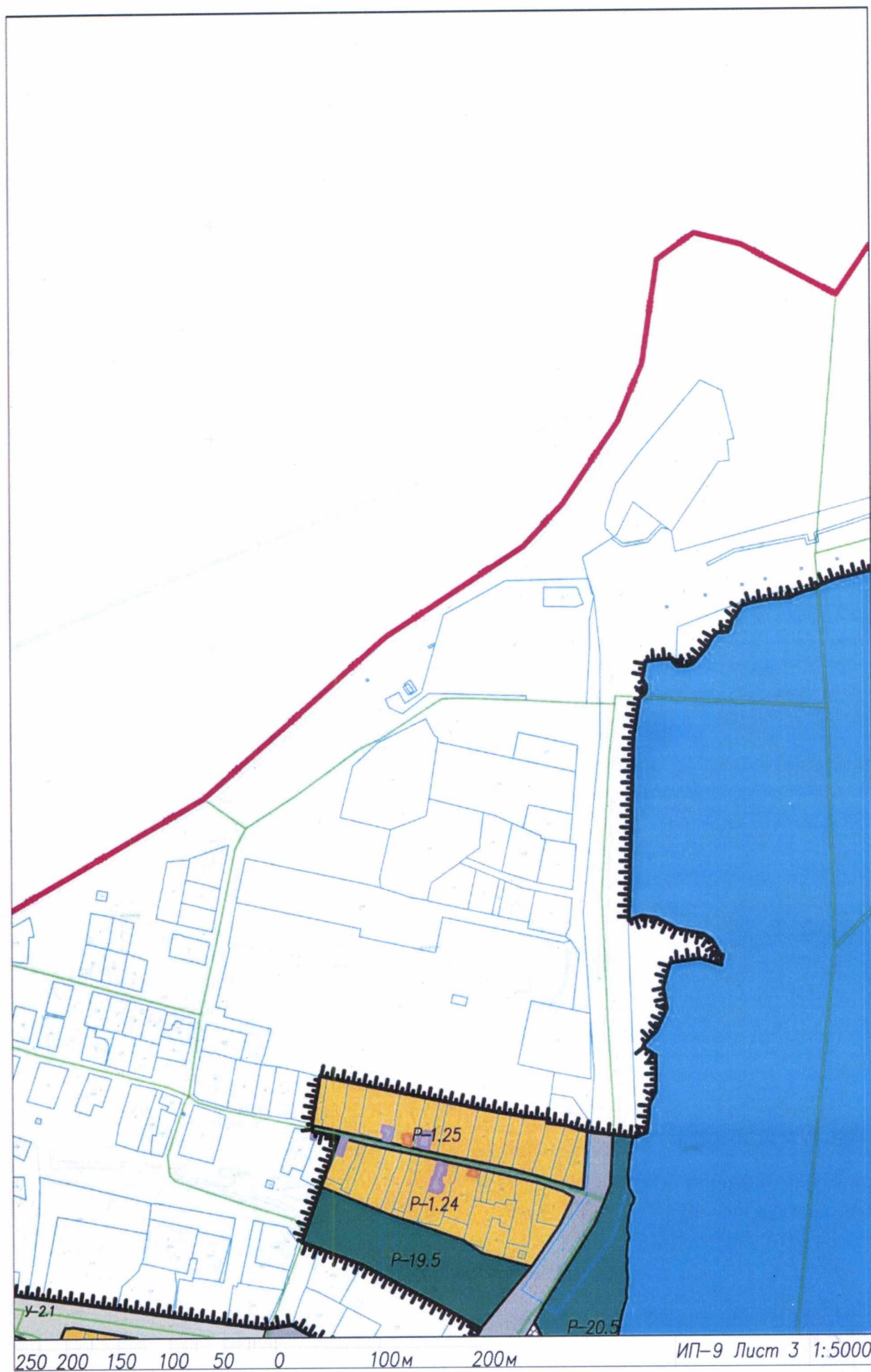
-  P-13 зона промышленных и коммунально-складских объектов
-  P-14 зона исторических и современных площадей
-  P-15 территории исторических и современных кладбищ
-  P-16 зона восстановления утраченных доминант
-  P-17 территории транспортной инфраструктуры (мосты и подходы к ним)
-  P-18 зона преобразования транспортной инфраструктуры
-  P-19 зеленые насаждения общего пользования – городские парки, скверы, сады, бульвары
-  P-20 историко-культурные ландшафты – поймы рек и ручьев, набережные
-  P-21 акватории водных объектов
-  У-1 улично-дорожная сеть
-  У-2 улично-дорожная сеть
-  У-3 улично-дорожная сеть



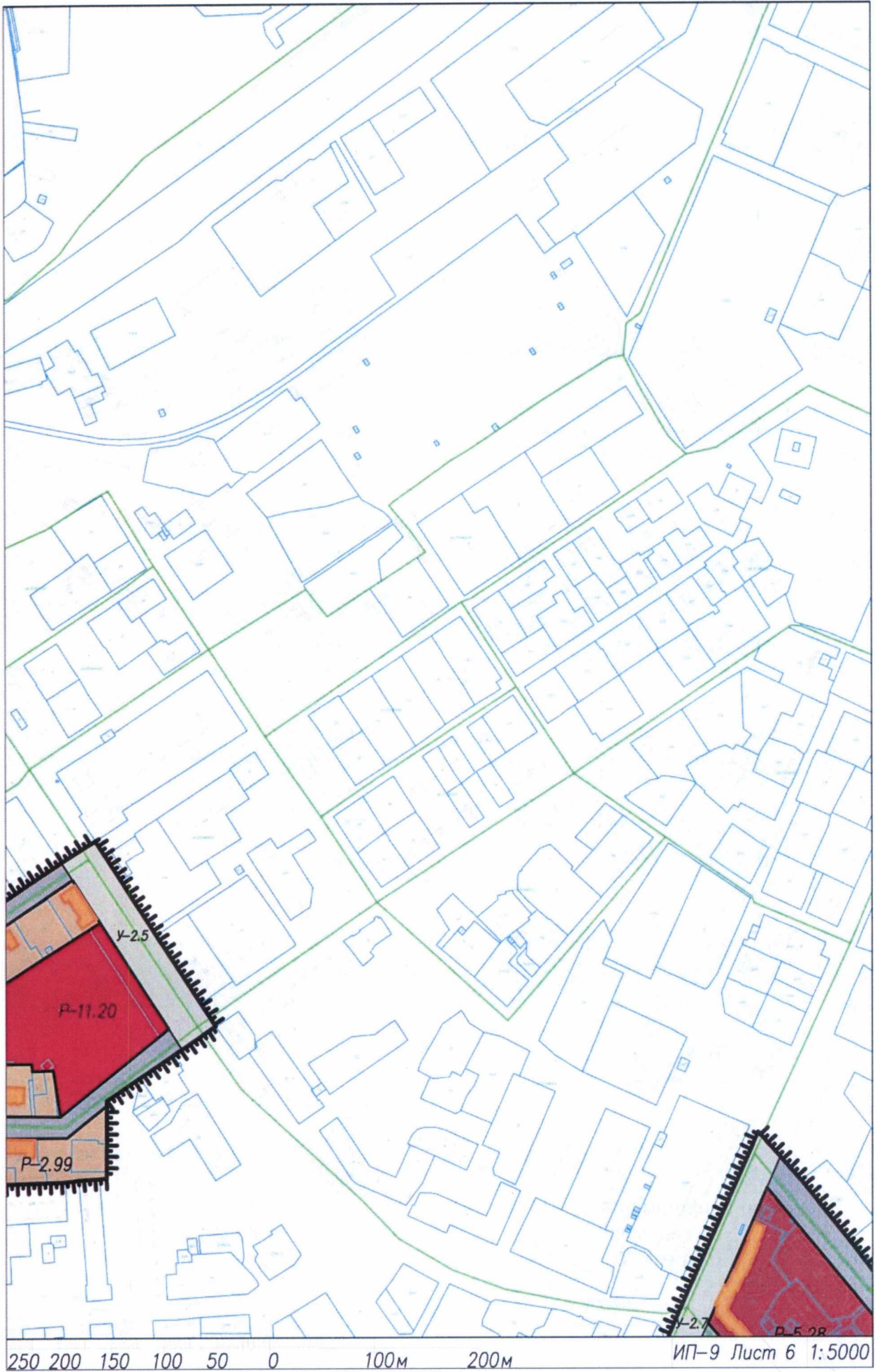


250 200 150 100 50 0 100m 200m

ИП-9 Лист 2 1:5000






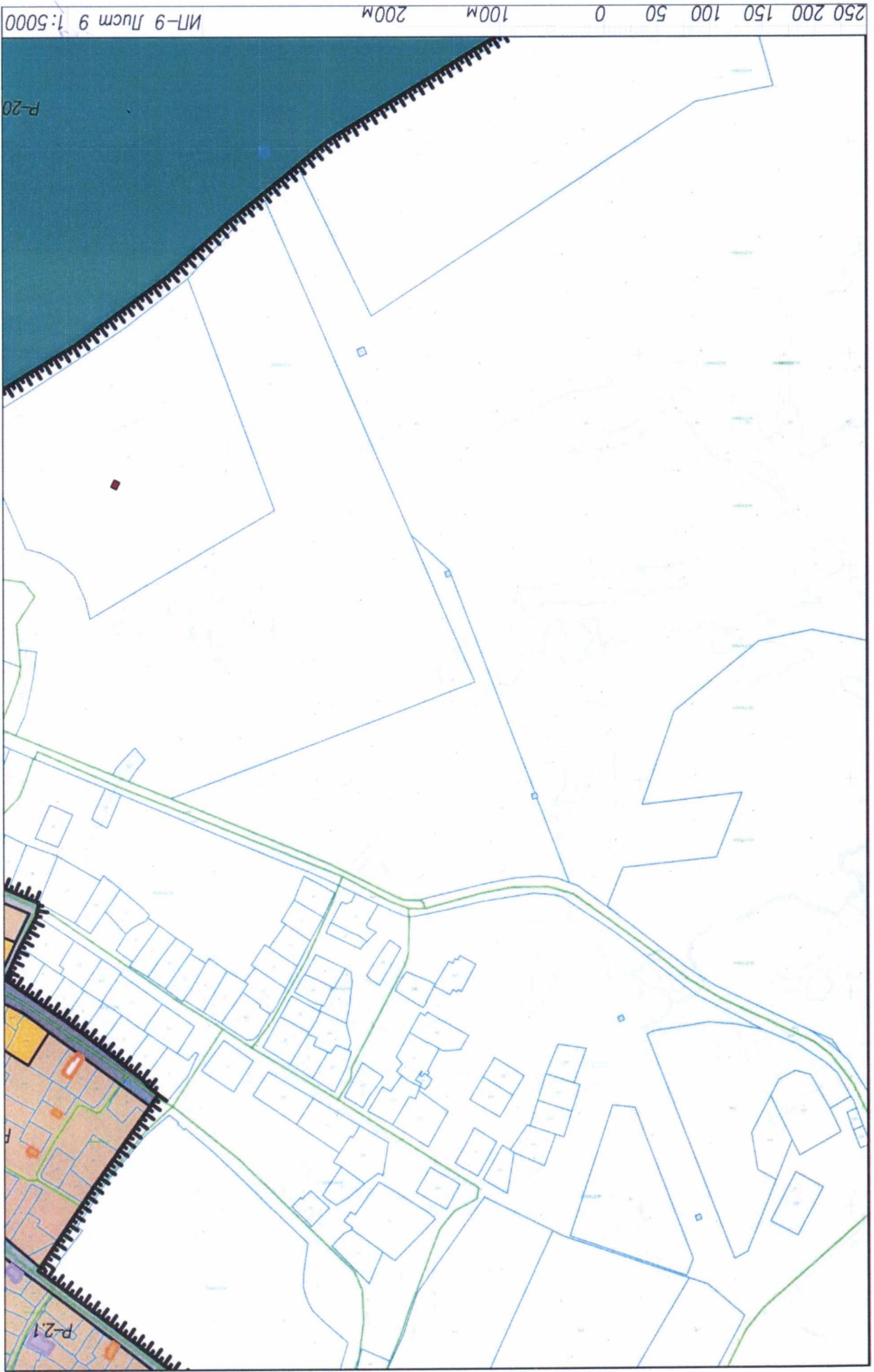


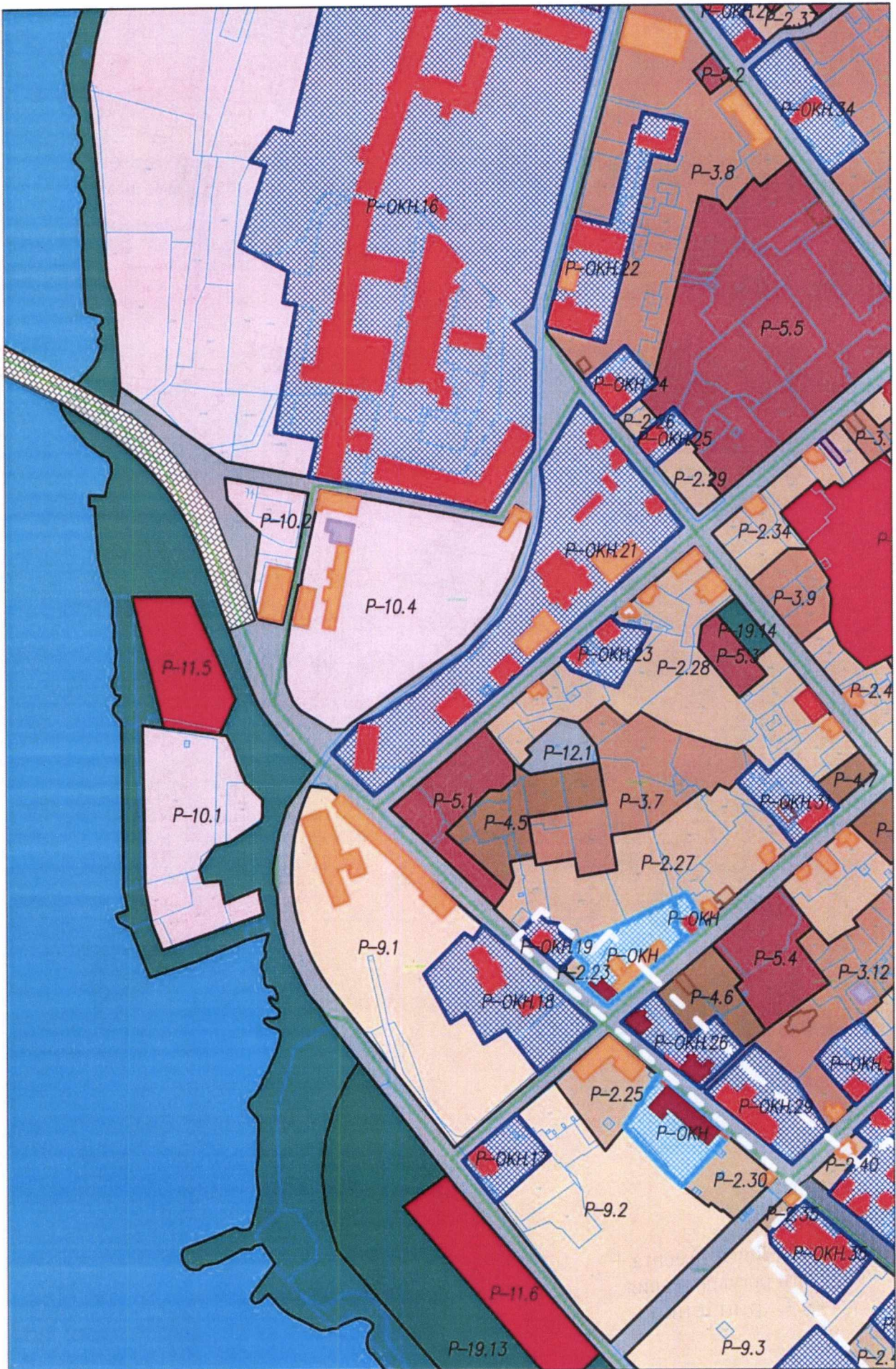


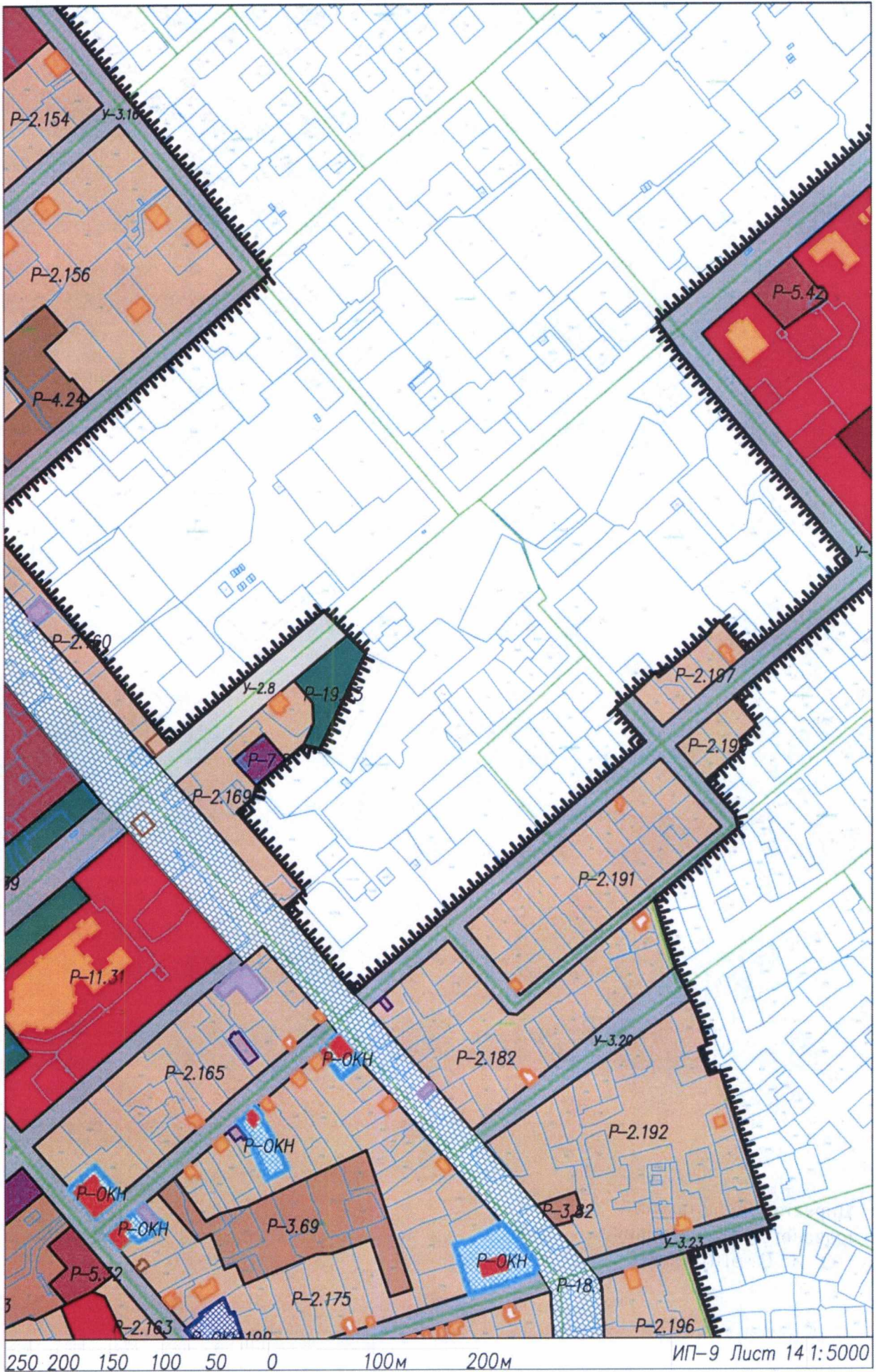
250 200 150 100 50 0 100м 200м

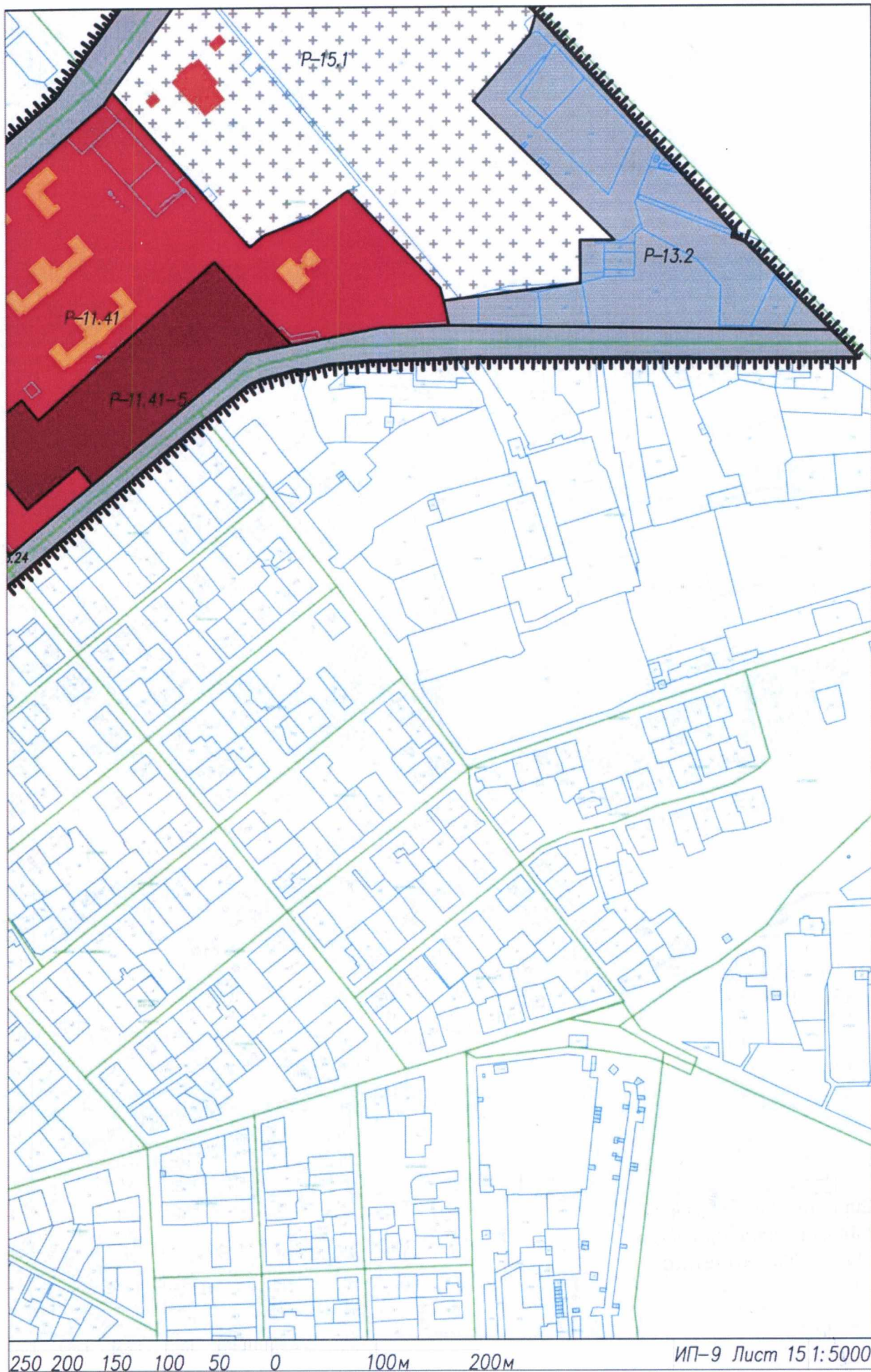
ИП-9 Лист 7 1:5000

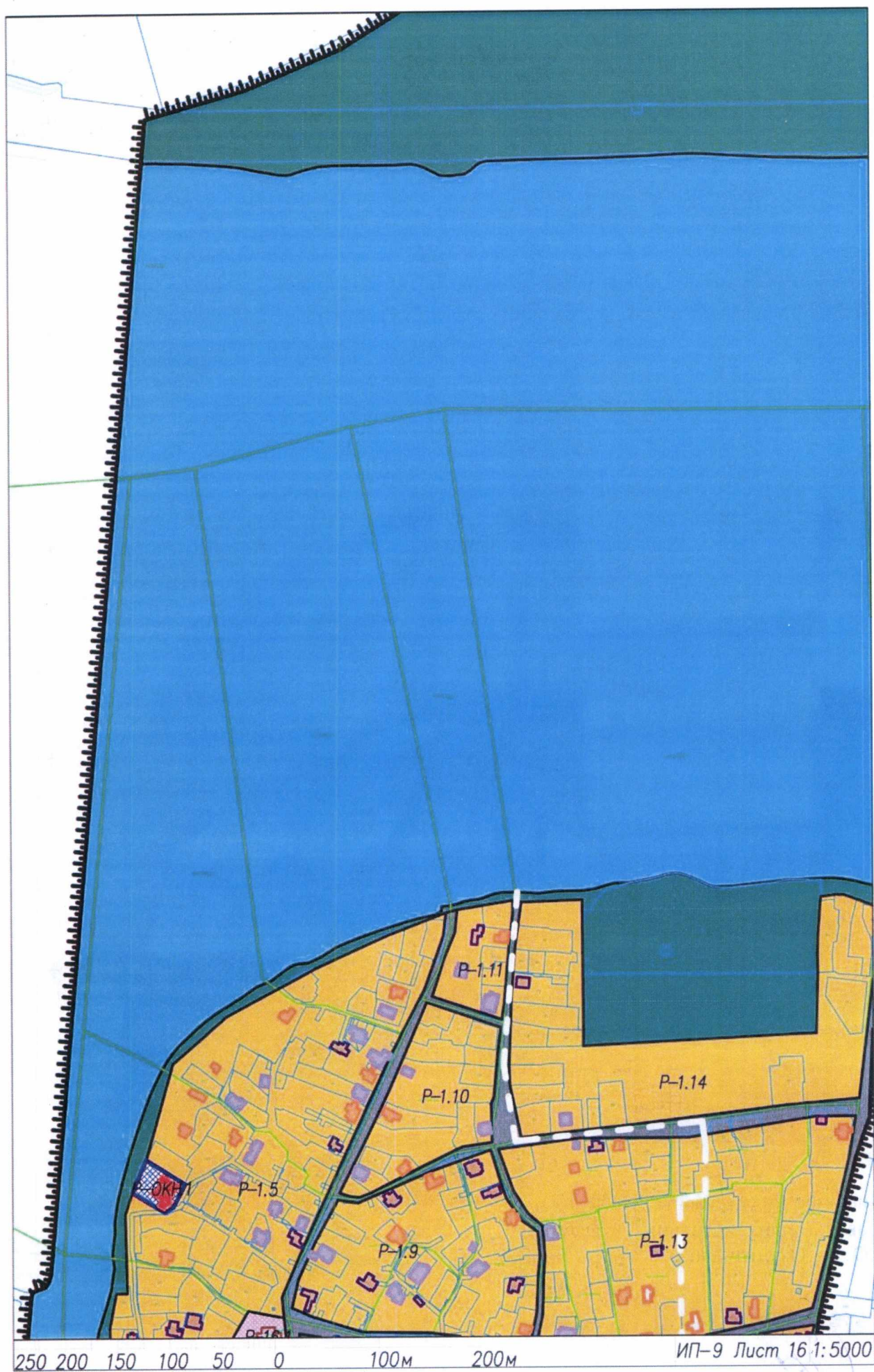


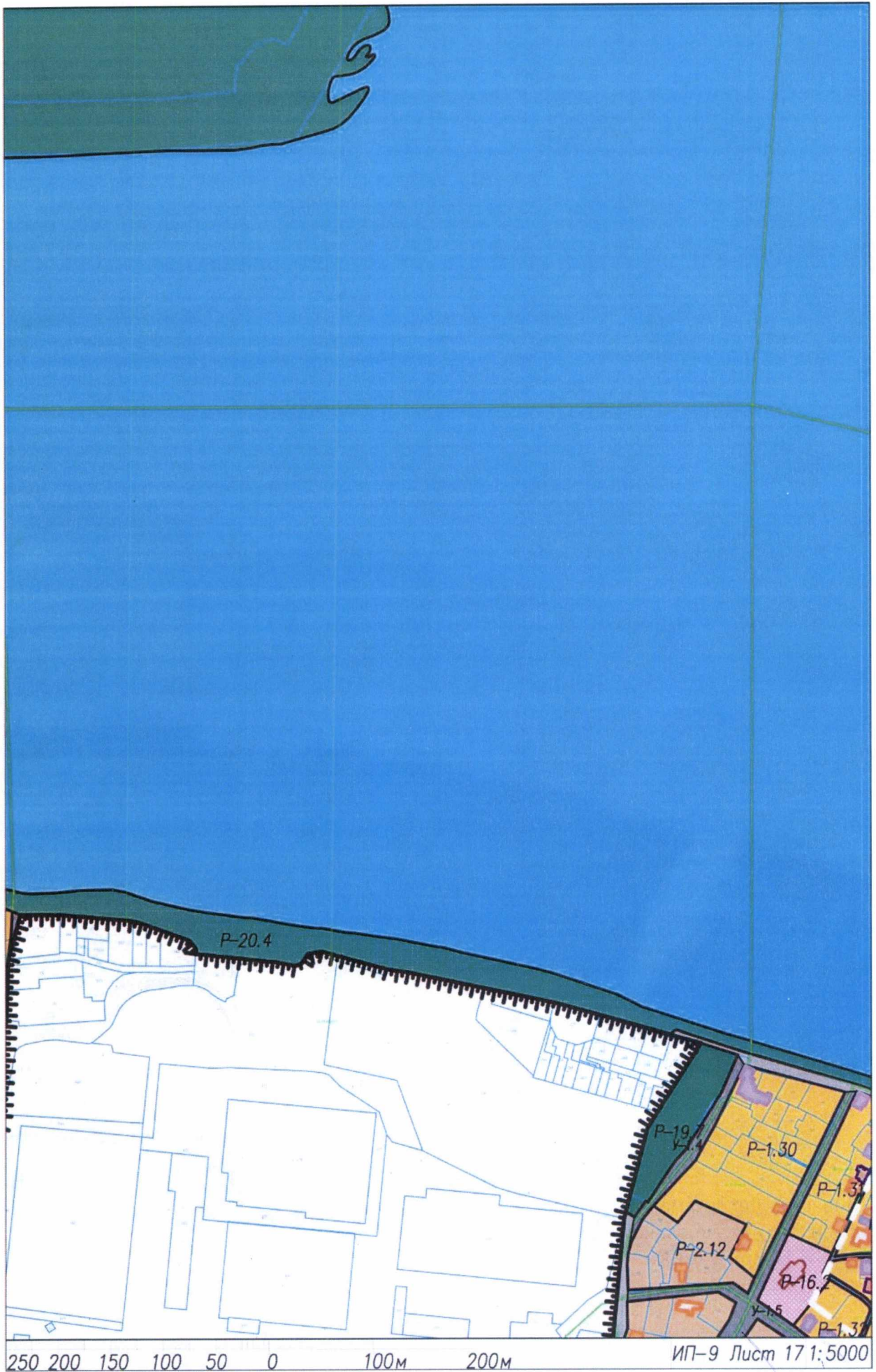


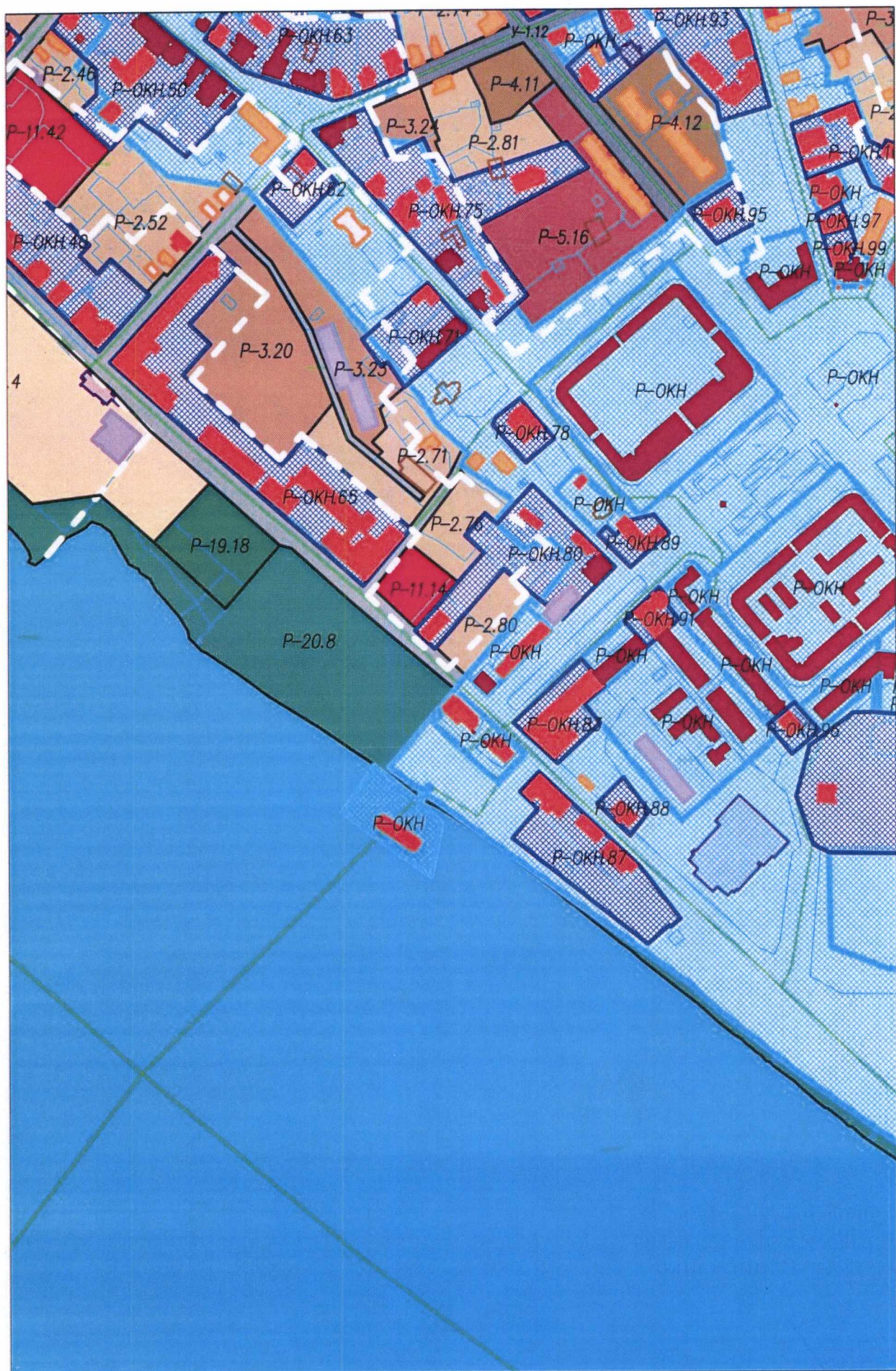






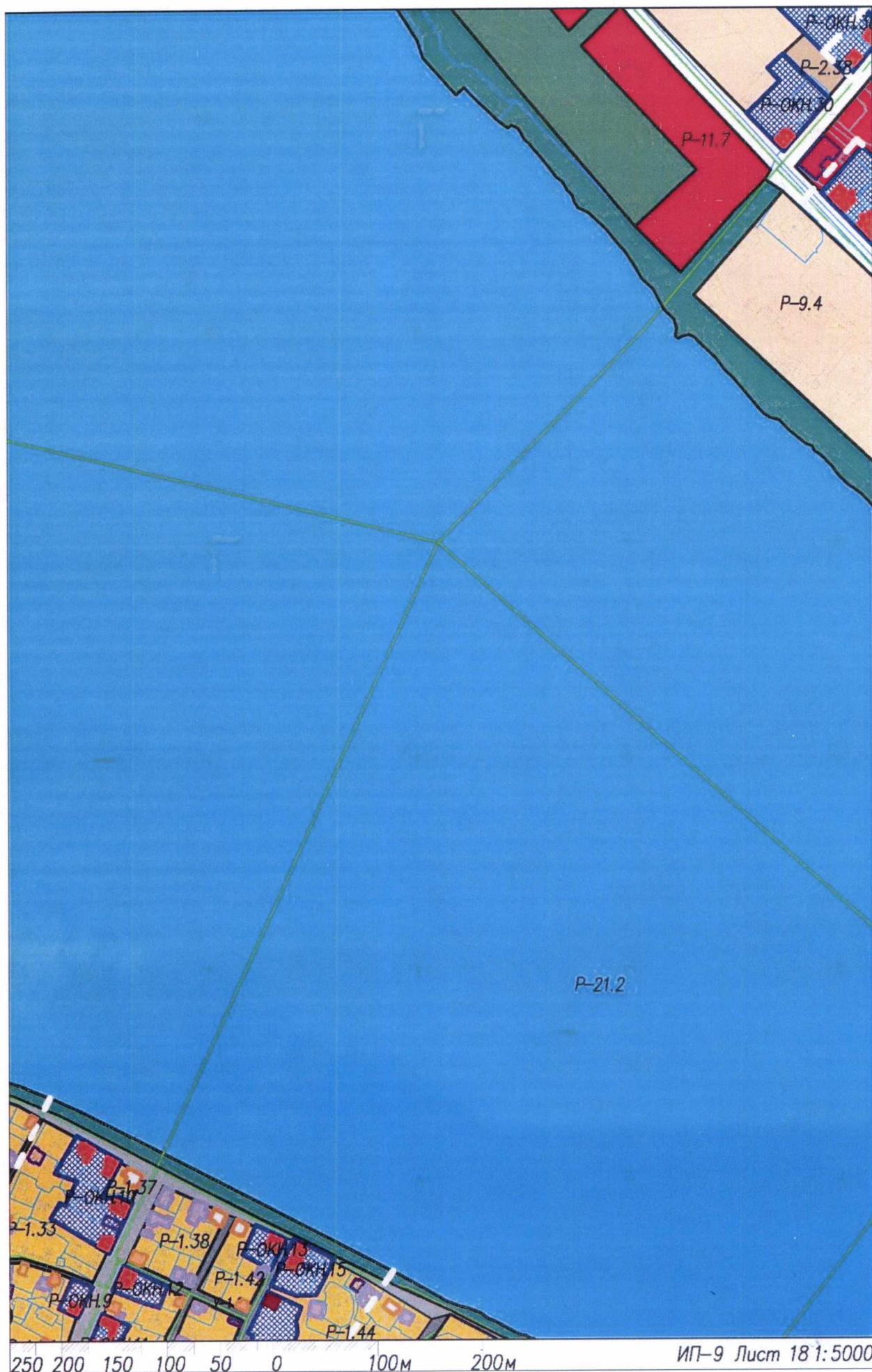


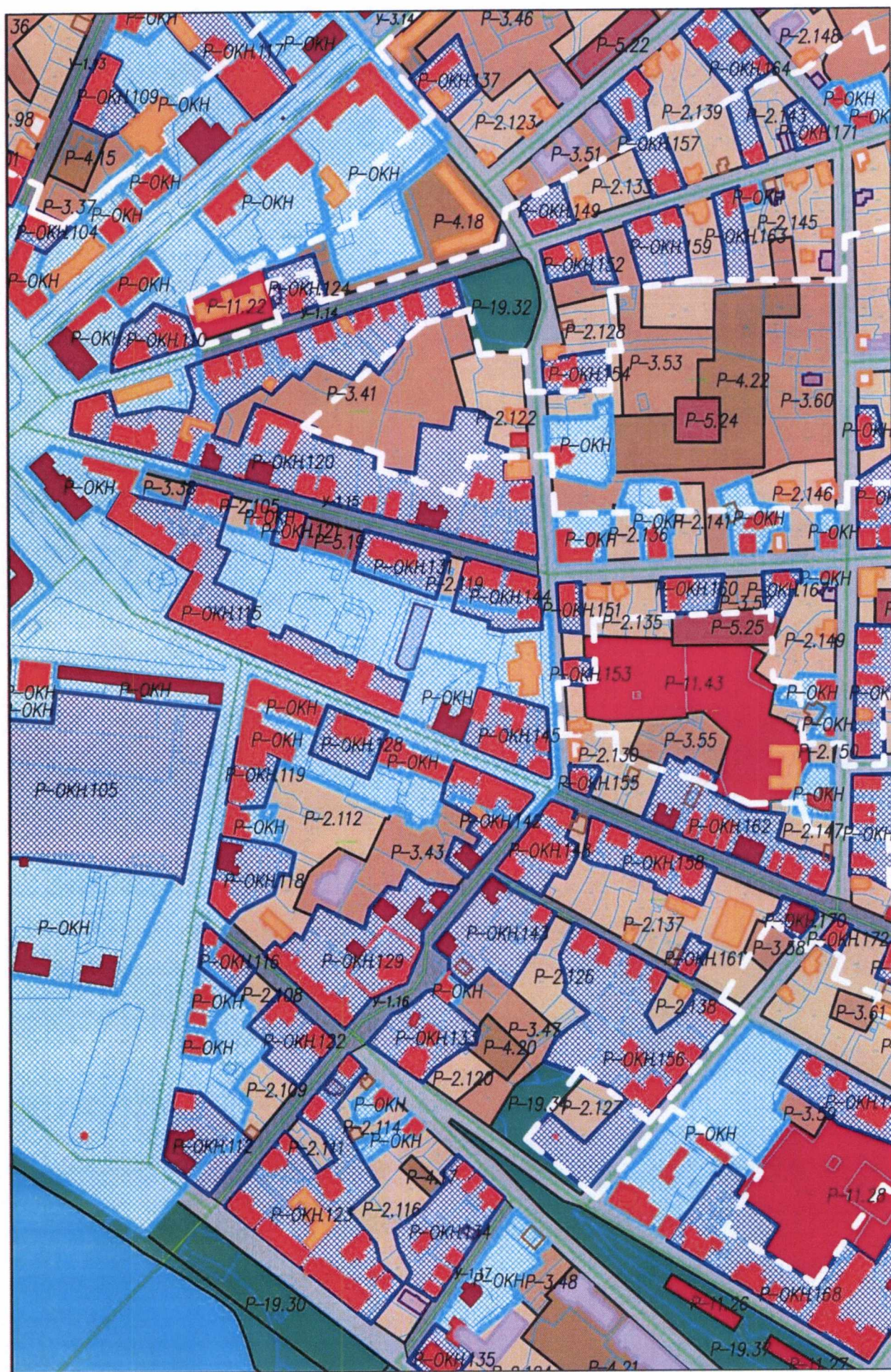


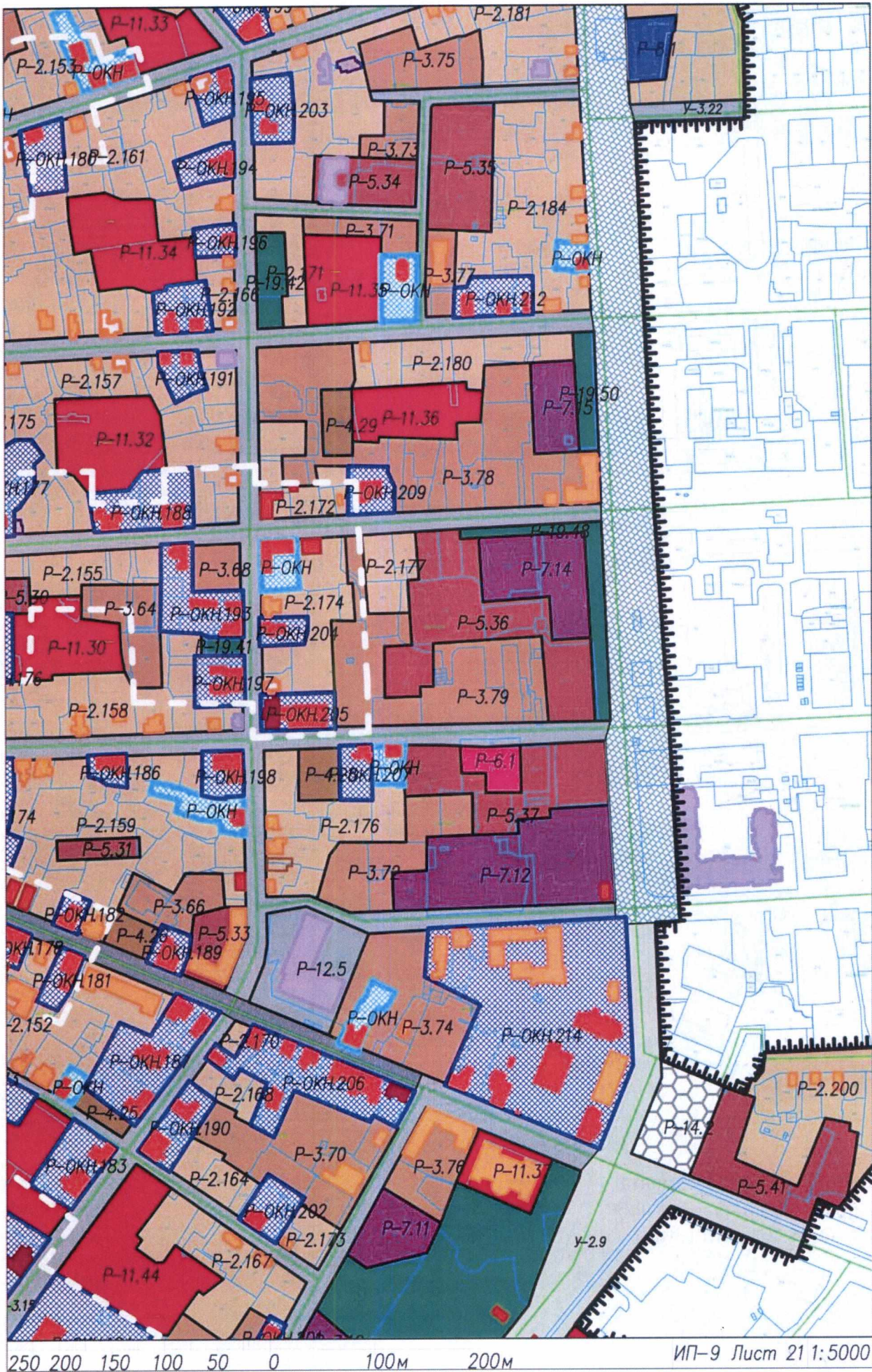


250 200 150 100 50 0 100м 200м

ИП-9 Лист 19:5000



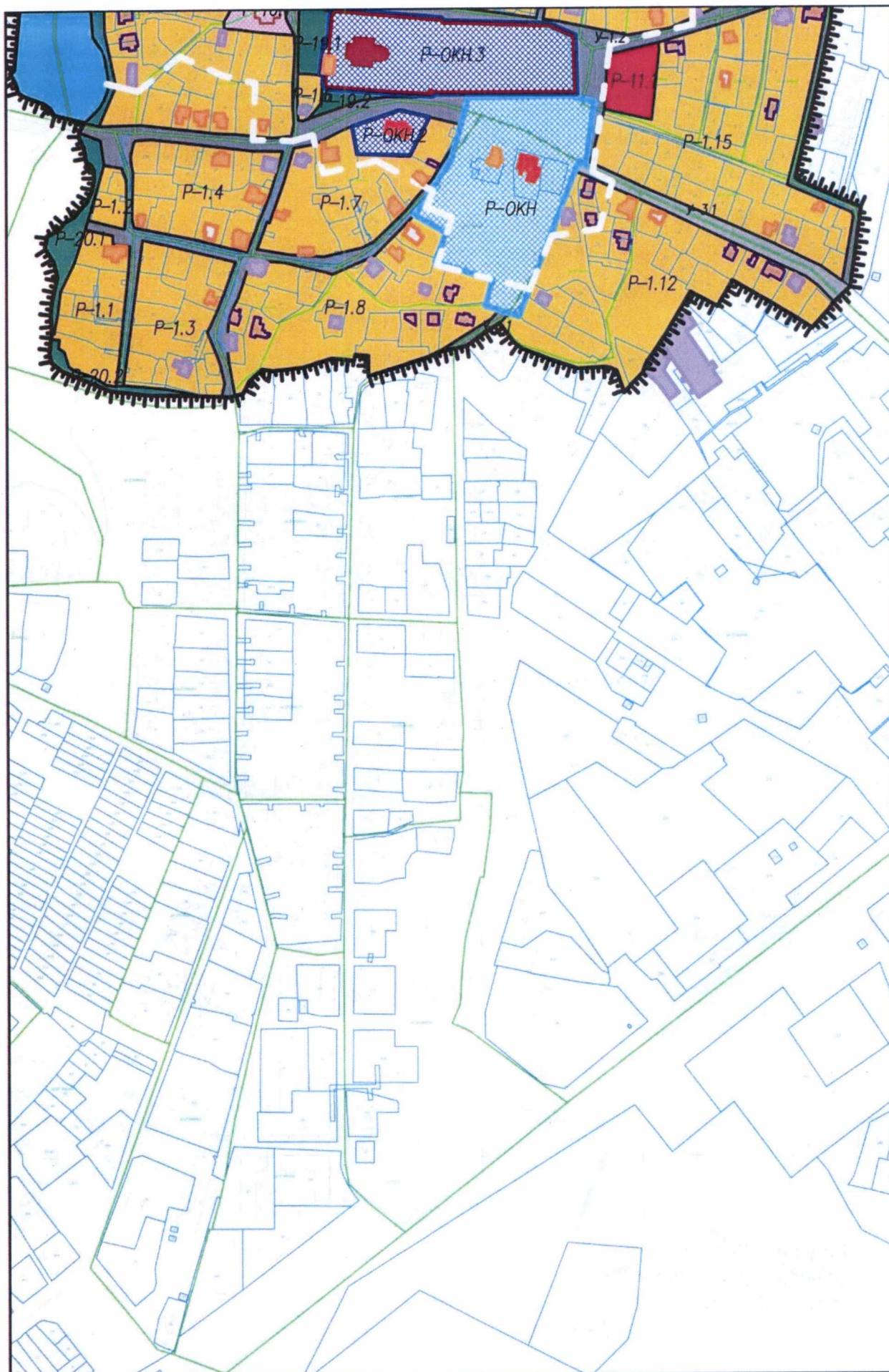






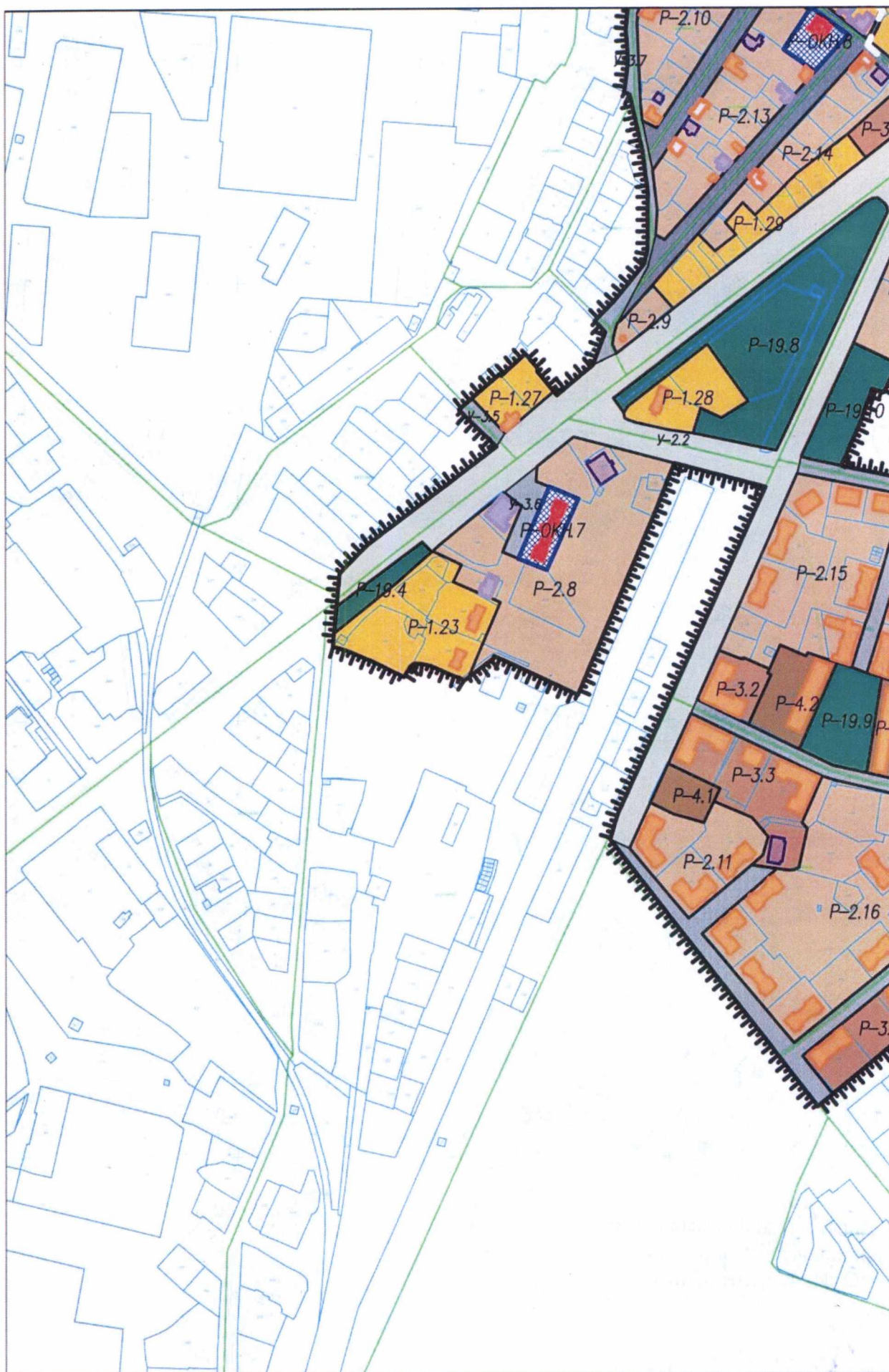
250 200 150 100 50 0 100м 200м

ИП-9 Лист 221:5000



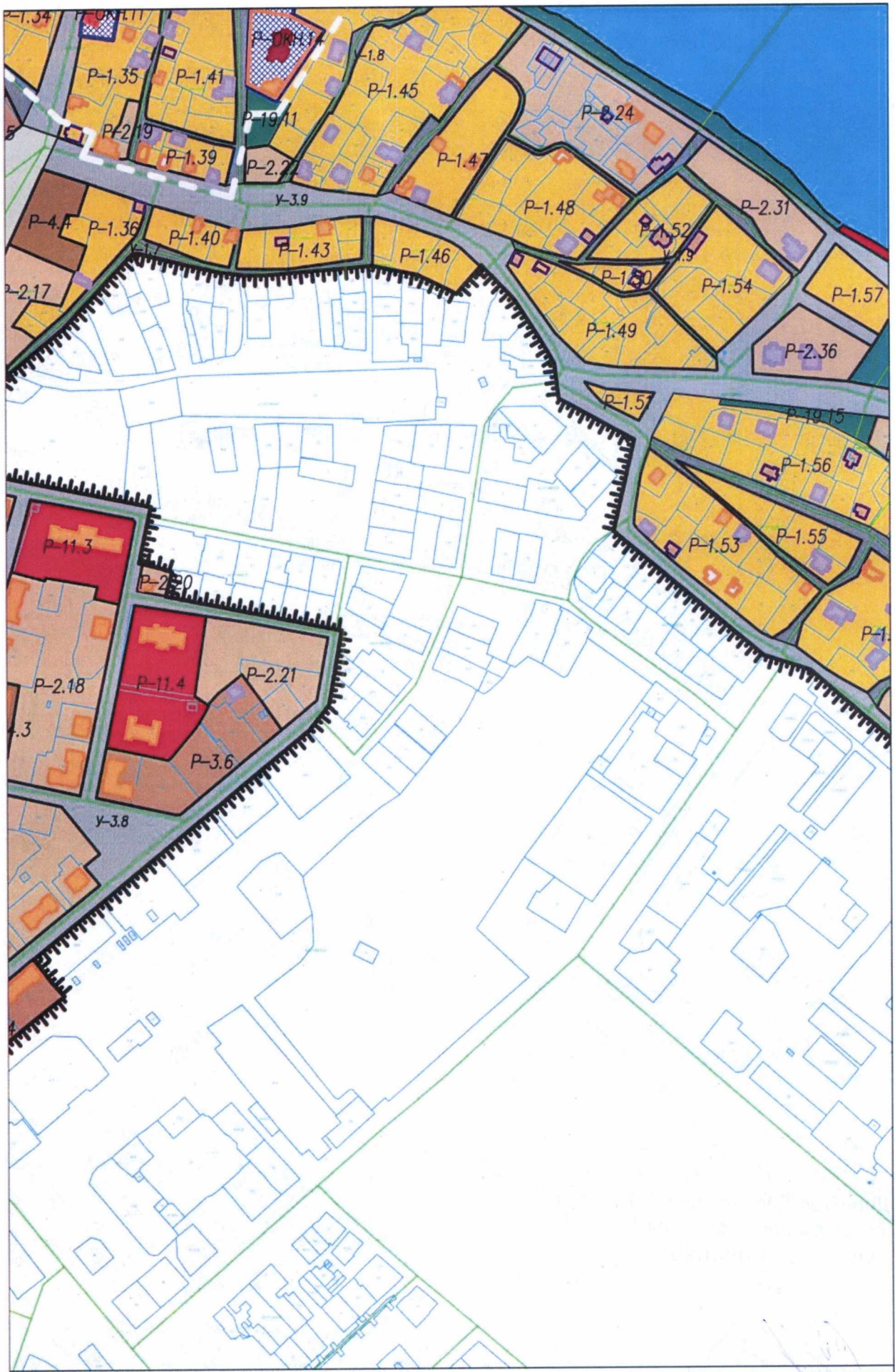
250 200 150 100 50 0 100м 200м

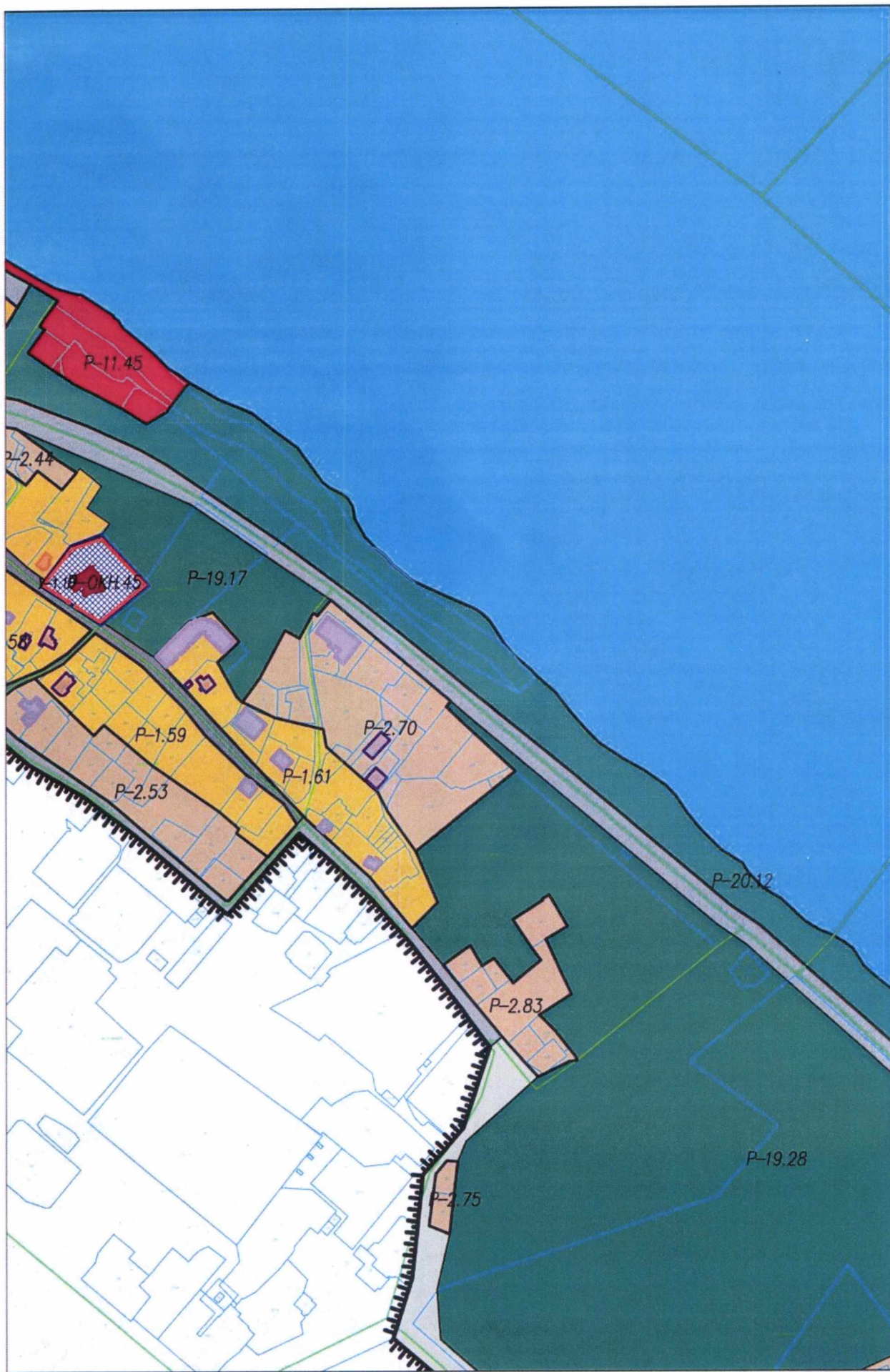
ИП-9 Лист 231:5000



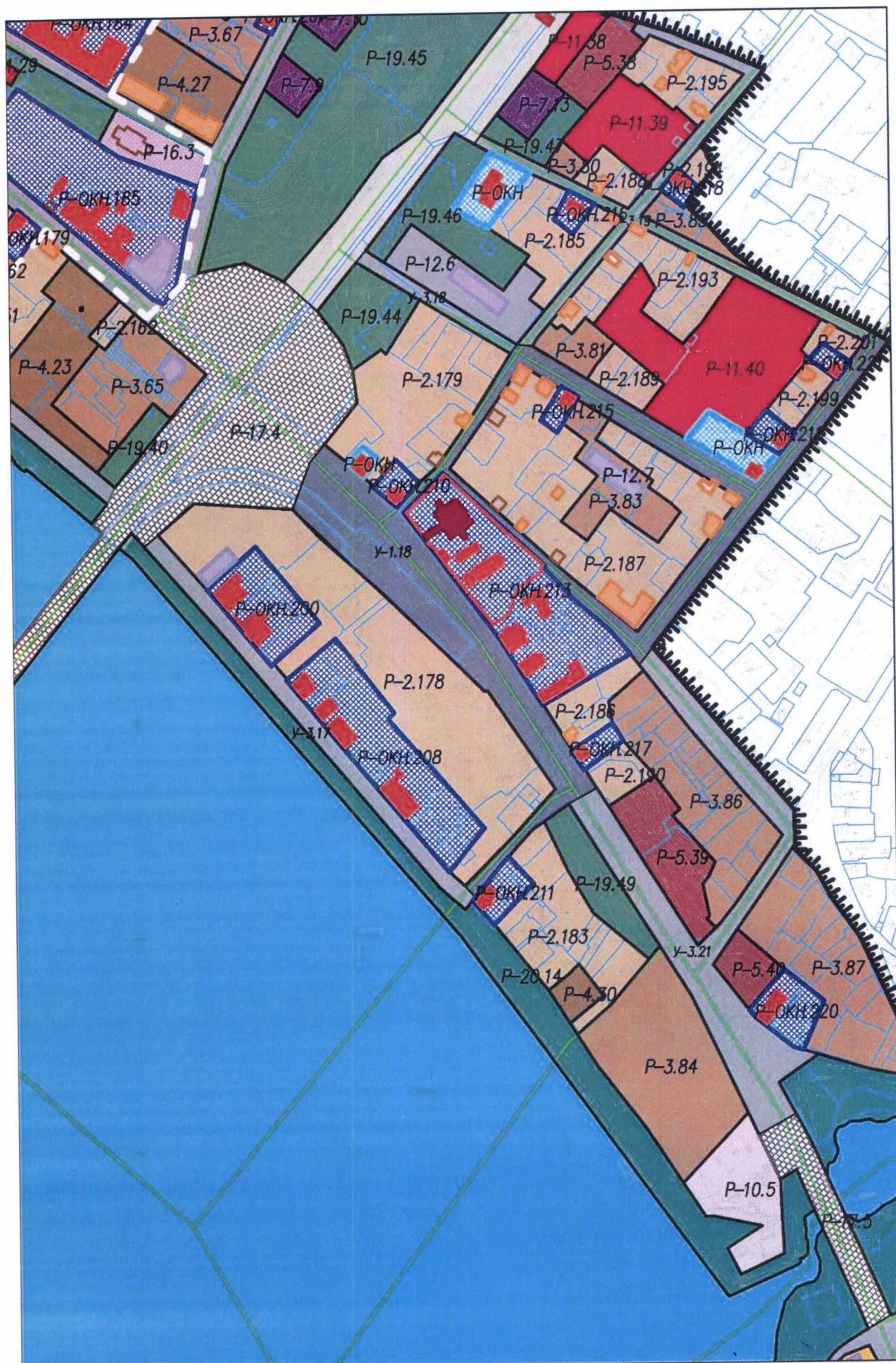
250 200 150 100 50 0 100м 200м

ИП-9 Лист 241:5000

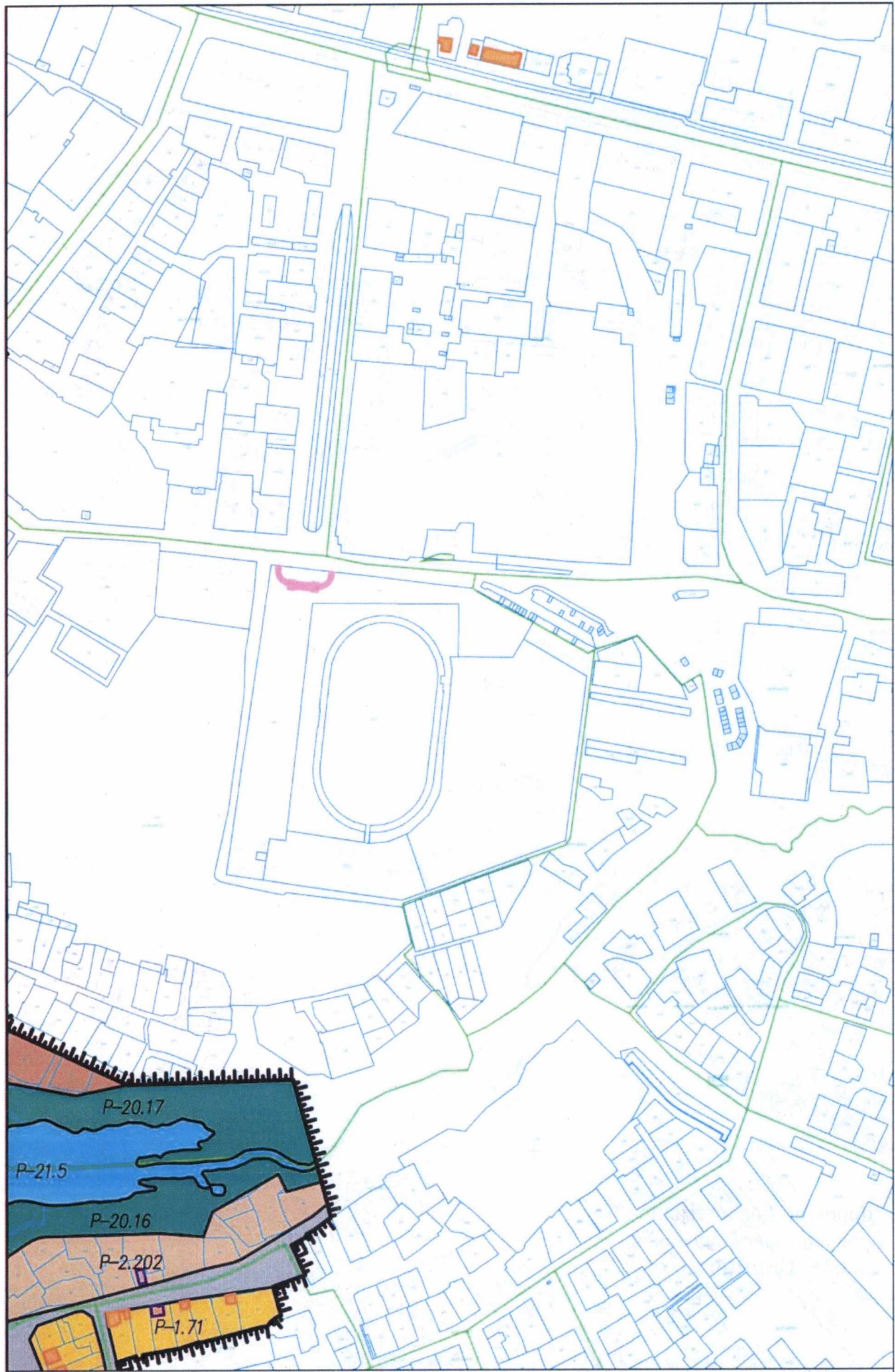




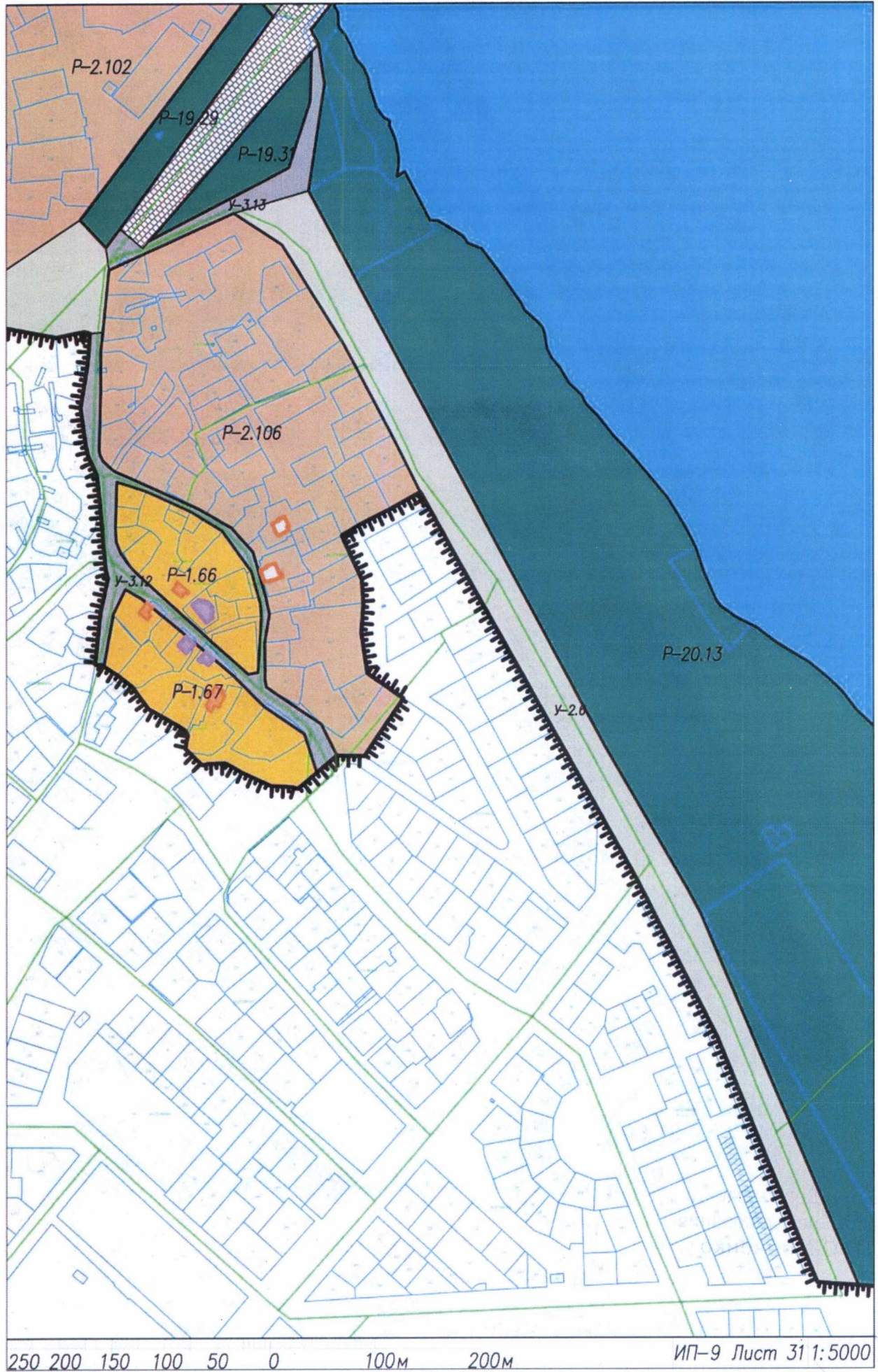


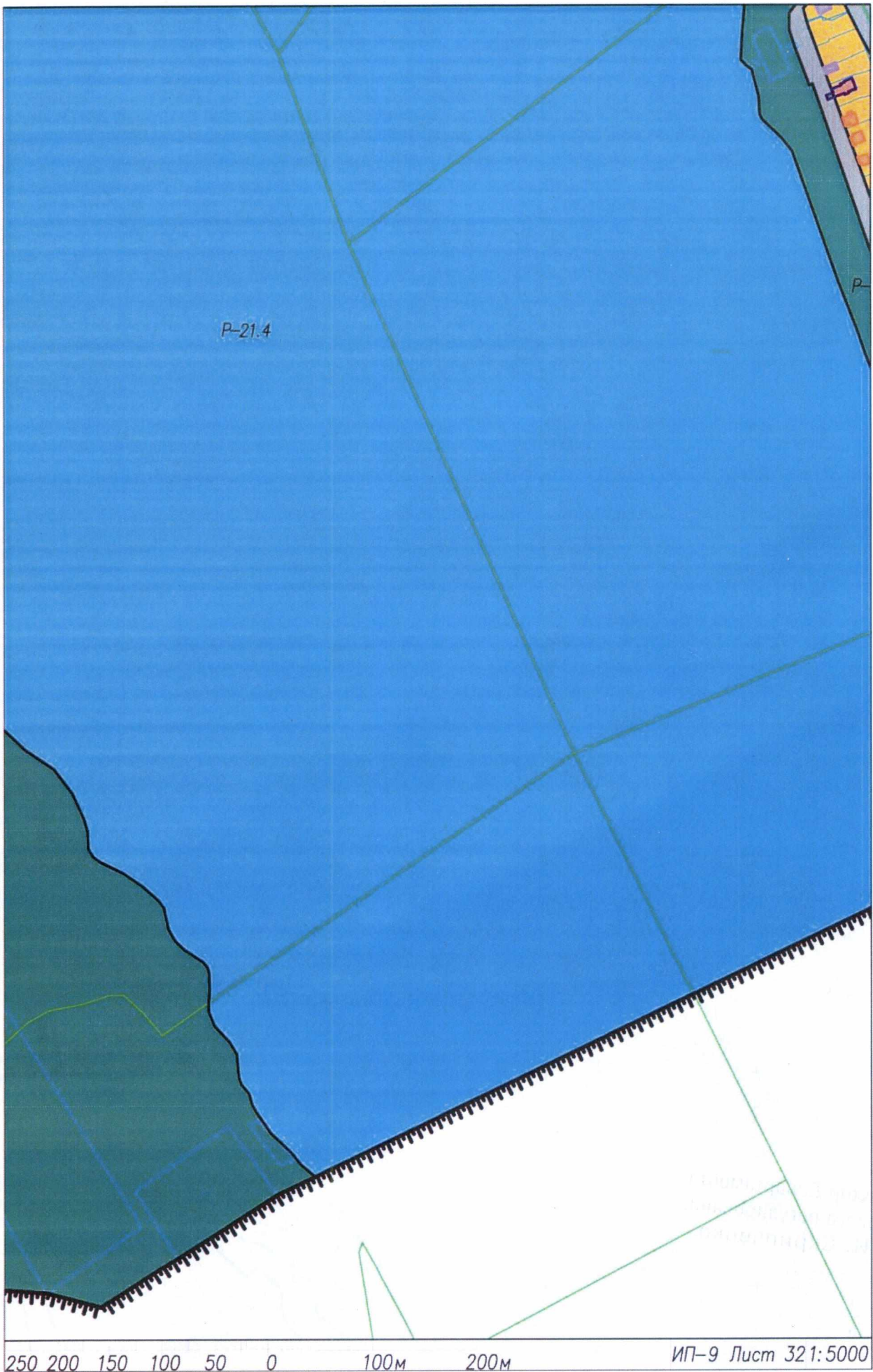


250 200 150 100 50 0 100м 200м ИП-9 Лист 281:5000









250 200 150 100 50 0 100м 200м ИП-9 Лист 321:5000

