

Приложение № 2
к изменениям, вносимым
приказом Минкультуры России
от «19» октября 2022 г. № 1984

«Приложение № 5

к предмету охраны исторического поселения
федерального значения город Санкт-Петербург,
утвержденному приказом Минкультуры России
от 30 октября 2020 г. № 1295

7.1. Внешние панорамы с акватории Финского залива:

7.1.1. Панорама с акватории устья р. Большой Невы




7.1.2. Панорама с акватории устья р. Малой Невы



7.2. Панорамы акватории р. Невы и пути их обзора:


7.2.1. Панорама набережной Лейтенанта Шмидта от 16-й линии Васильевского острова до Благовещенского моста

7.2.1.1. Путь обзора в направлении вдоль Английской набережной от Ново-Адмиралтейского канала до площади Труда



7.2.2. Панорама Университетской набережной от Благовещенского до Дворцового моста

7.2.2.1. Путь обзора в направлении вдоль Английской набережной от площади Труда до Сенатской площади




7.2.2.2. Путь обзора в направлении вдоль Адмиралтейской набережной от Сенатской площади до Дворцового моста



7.2.3. Панорама Стрелки Васильевского острова, Мытнинской набережной и Петропавловской крепости

7.2.3.1. Путь обзора в направлении вдоль Дворцовой набережной от Дворцового моста до набережной Зимней канавки



7.2.3.2. Путь обзора в направлении вдоль Дворцовой набережной от набережной Зимней канавки до Троицкого моста




7.2.4. Панорама Петровской набережной и Пироговской набережной от Большого Сампсониевского проспекта до Литейного моста


7.2.4.1. Путь обзора вдоль Троицкого моста в северо-восточном направлении




7.2.4.2. Путь обзора в направлении вдоль Дворцовой набережной от Суворовской площади до набережной р. Фонтанки



7.2.4.3. Путь обзора в направлении вдоль набережной Кутузова от набережной р. Фонтанки до Литейного моста




7.2.4.4. Путь обзора вдоль Литейного моста в юго-западном направлении




7.2.5. Панорама Английской набережной от Ново-Адмиралтейского канала до площади Труда

7.2.5.1. Путь обзора в направлении вдоль набережной Лейтенанта Шмидта от Благовещенского моста до 12-й линии Васильевского острова



7.2.6. Панорама Английской набережной от площади Труда до Сенатской площади и Адмиралтейской набережной

7.2.6.1. Путь обзора в направлении вдоль Университетской набережной от Благовещенского моста до Кадетской линии



7.2.6.2. Путь обзора в направлении вдоль Университетской набережной от Кадетской линии до Дворцового моста




7.2.7. Панорама Дворцовой набережной от Дворцового проезда до Суворовской площади

7.2.7.1. Путь обзора вдоль Биржевого спуска в юго-восточном направлении



7.2.7.2. Путь обзора в направлении вдоль Мыгнинской набережной и Биржевого моста от Биржевого моста до Кронверкского проспекта



7.2.7.3. Путь обзора в направлении вдоль южного берега Заячьего острова (Петропавловской крепости)



7.2.7.4. Путь обзора в направлении вдоль участка правого берега Кронверкского пролива от северного устья Троицкого моста до створа Петровской набережной




7.2.8. Панорама Дворцовой набережной от Суворовской площади до р. Фонтанки и набережной Кутузова

7.2.8.1. Путь обзора в направлении вдоль Петровской набережной от Троицкого моста до Петроградской набережной




7.2.8.2. Путь обзора в направлении вдоль Пироговской набережной от Литейного моста до Большого Сампсониевского проспекта




7.2.9. Панорама набережной Макарова между Биржевым и Тучковым мостами


7.2.9.1. Путь обзора вдоль Тучкова моста в юго-восточном направлении



7.2.9.2. Путь обзора в направлении вдоль правого берега р. Малой Невы от ул. Сперанского до Тучкова моста




7.2.9.3. Путь обзора вдоль Биржевого моста в северо-западном направлении



7.2.10. Панорама Смольной набережной от Большеохтинского моста до створа ул. Орловской


7.2.10.1. Путь обзора в направлении вдоль Малоохтинской набережной от Большеохтинского моста до Малоохтинского моста



7.2.10.2. Путь обзора в направлении вдоль Свердловской набережной от Малоохтинского моста до дома № 64



7.2.10.3. Путь обзора в направлении вдоль Свердловской набережной от дома № 64 до дома № 58



7.2.10.4. Путь обзора в направлении вдоль Свердловской набережной от дома № 58 до створа с ул. Орловской




7.2.11. Панорама Александро-Невской лавры

7.2.11.1. Путь обзора в направлении вдоль Малоохтинского проспекта от Заневского проспекта до створа с ул. Таллинской




7.2.12. Панорама южной части Каменного острова от Мало-Крестовского моста до Каменноостровского дворца

7.2.12.1. Путь обзора в направлении вдоль Песочной набережной от дома № 47 до ул. Грога



7.2.12.2. Путь обзора в направлении вдоль Песочной набережной от ул. Грога до дома № 10




7.2.12.3. Путь обзора в направлении вдоль Песочной набережной от дома № 10 до Каменноостровского моста



7.2.12.4. Путь обзора вдоль Каменноостровского моста в юго-западном направлении



7.2.12.5. Путь обзора вдоль Каменноостровского моста в северо-восточном направлении




7.2.12.6. Путь обзора в направлении вдоль левого берега р. Малая Невка от Каменноостровского моста до ул. Академика Павлова



7.2.13. Панорама северной части Каменного острова от дачи Половцева до Каменноостровского дворца


7.2.13.1.1. Путь обзора в направлении вдоль Приморского проспекта от дома № 22 до дома № 6



7.2.13.2. Путь обзора в направлении вдоль Приморского проспекта от дома № 6 до дома № 17




7.2.13.3. Путь обзора в направлении вдоль Приморского проспекта от дома № 17 до Ушаковского моста



7.2.13.4. Путь обзора в направлении вдоль Ушаковской набережной от Ушаковского моста до дома № 9




7.2.13.5. Путь обзора вдоль Ушаковского моста в северо-западном направлении




7.2.14. Панорама южной части Елагина острова от 1-го Елагина моста до створа пер. Бодрова

7.2.14.1. Путь обзора в направлении вдоль набережной Мартынова от дома № 62В до дома №.4



7.2.14.2. Путь обзора в направлении вдоль ул. Депутатской от набережной Мартынова до пер. Эсперова



7.2.15. Панорама северной части Елагина острова от павильона «Под флагом» до 3-го Елагина моста


7.2.15.1. Путь обзора в направлении вдоль Приморского проспекта от дома № 26 до дома № 82



7.2.15.2. Путь обзора в направлении вдоль Приморского проспекта от дома № 82 до 3-го Елагина моста




7.2.15.3. Путь обзора вдоль 3-го Елагина моста в восточном направлении



7.2.16. Панорама участка застройки Приморского проспекта от 3-го Елагина моста до дома № 79

7.2.16.1. Путь обзора в направлении вдоль северного берега Елагина острова от 3-го Елагина моста до сооружения 4 Е Елагина острова



7.3. Панорамы кругового обзора:

7.3.1. Панорама кругового обзора с колоннады Исаакиевского собора

7.3.1.1. Северо-восточный сектор




7.3.1.2. Северо-западный сектор



7.3.1.3. Юго-восточный сектор




7.3.1.4. Юго-западный сектор



7.3.2. Панорама кругового обзора от центра Благовещенского моста (точка обзора)

7.3.2.1. Из точки обзора в северо-восточном направлении, вверх по течению р. Большой Невы



7.3.2.2. Из точки обзора в юго-восточном направлении, вдоль Благовещенского моста.



7.3.2.3. Из точки обзора в юго-западном направлении вниз по течению р. Большой Невы



7.3.2.4. Из точки обзора в северо-западном направлении вдоль Благовещенского моста




7.3.3. Панорама кругового обзора от центра Дворцового моста (точка обзора)

7.3.3.1. Из точки обзора в северо-восточном направлении, вверх по течению р. Большой Невы




7.3.3.2. Из точки обзора в юго-восточном направлении, вдоль Дворцового моста



7.3.3.3. Из точки обзора в юго-западном направлении вниз по течению р. Большой Невы




7.3.3.4. Из точки обзора в северо-западном направлении вдоль Дворцового моста




7.3.4. Панорама кругового обзора от центра Гроицкого моста (точка обзора)

7.3.4.1. Из точки обзора в северо-восточном направлении, вверх по течению р. Большой Невы



7.3.4.2. Из точки обзора в юго-восточном направлении, вдоль Гроицкого моста



7.3.4.3. Из точки обзора в юго-западном направлении вниз по течению р. Большой Невы




7.3.4.4. Из точки обзора в северо-западном направлении вдоль Гроицкого моста



7.4. Виды городского ландшафта:

7.4.1. Вид на Петропавловский собор с Биржевого спуска на р. Неве




7.4.2. Вид на Кунсткамеру с Адмиралтейской набережной от Сенатской площади




7.4.3. Вид на Стрелку Васильевского острова с Мытнинской набережной




7.4.4. Вид на Петропавловскую крепость и Дворцовый мост со спуска к р. Неве от дома № 8 по Адмиралтейской набережной




7.4.5. Вид на Петропавловскую крепость со спуска к р. Неве от дома № 18 по Дворцовой набережной



7.4.6. Вид на Дворцовую площадь и Главный штаб от Адмиралтейства



7.4.7. Вид на Дворцовую площадь и Зимний дворец от Главного штаба



7.4.8. Вид на Дворцовую площадь через арку Главного штаба




7.4.9. Вид на Дворцовую площадь и Исаакиевский собор
от портика Нового Эрмитажа



7.4.10. Вид на Дворцовую площадь и Исаакиевский собор
от портика Зимнего дворца



7.4.11. Вид на Зимнюю канавку и арочный мост - переход Эрмигажа с 1-го Зимнего моста




7.4.12. Вид на Адмиралтейство от Дворцовой площади



7.4.13. Вид на Сенатскую площадь и памятник Петру I от Александровского сада



7.4.14. Вид на собор Воскресения Христова («Спас на крови») с Казанского моста




7.4.15. Вид на Исаакиевскую площадь от дома № 44 по ул. Большой Морской



7.4.16. Вид на Исаакиевский собор с Университетской набережной от Академии художеств



7.4.17. Вид на площадь Искусств с ул. Михайловской



7.4.18. Вид на Александринский театр из Екатерининского сквера




7.4.19. Вид на Летний дворец Петра I, Летний сад и Прачечный мост с набережной р. Фонтанки от дома № 2/7 по ул. Чайковского



7.4.20. Вид на Инженерный замок с Пантелеймоновского моста



7.4.21. Вид на Инженерный замок и памятник Петру I с ул. Кленовой




7.4.22. Вид на мост Ломоносова и площадь Ломоносова со спуска к реке у дома № 64 по набережной р. Фонтанки



7.4.23. Вид на р. Мойку и Большой Коношенин мост от дома № 3 по набережной р. Мойки




7.4.24. Вид на Конюшенное ведомство с Мало-Конюшенного моста




7.4.25. Вид на Казанский собор от дома № 14 по набережной канала Грибоедова



7.4.26. Вид на Банковский мост от дома № 30-32 по набережной канала Грибоедова



7.4.27. Вид на собор Воскресения Христова («Спас на крови») от Банковского моста




7.4.28. Вид на колокольню Николо-Богоявленского собора с набережной Крюкова канала при слиянии с каналом Грибоедова



7.4.29. Вид на Львиный мост от дома № 87 по набережной канала Грибоедова




7.4.30. Вид на собор Николо-Богоявленский с набережной Крюкова канала при слиянии с каналом Грибоедова



7.4.31. Вид на Исаакиевский собор и р. Мойку с Краснофлотского моста



7.4.32. Вид на Никольский рынок от дома № 106 по набережной канала Грибоедова




7.4.33. Вид на церковь святого Исидора Юрьевского от дома № 126 по набережной канала Грибоедова




7.4.34. Вид на арку Новой Голландии от дома № 106 по набережной р. Мойки



7.4.35. Вид на Исаакиевский собор и Конногвардейский манеж с Конногвардейского бульвара




7.4.36. Вид на церковь Великомученика Пантелеймона с Пантелеймоновского моста



7.4.37. Вид на Спасо-Преображенский собор с Лигейного проспекта



7.4.38. Вид на Таврический дворец с ул. Шпалерной



7.4.39. Вид на Смольный монастырь и собор с площади Растрелли



7.4.40. Вид на Александро-Невскую лавру со 2-го Лаврского моста



7.4.41. Вид на собор Святого апостола Андрея Первозванного с Большого проспекта Васильевского острова от 7-й линии




7.4.42. Вид на Князь-Владимирский собор с проспекта Добролюбова



7.4.43. Вид на Иоанновский монастырь с набережной р. Карповки от дома № 28



7.4.44. Вид на Троицкий (Измайловский) собор с набережной р. Фонтанки от дома № 151



7.4.45. Вид на церковь Святой Великомученицы Екатерины со Среднего проспекта Васильевского острова от 1-й линии



7.4.46. Вид на ул. Зодчего Росси с площади Ломоносова



7.4.47. Вид на собор Воскресения Словущего в Смольном монастыре с Синопской набережной



7.4.48. Вид на Соборную мечеть с Кронверкского проспекта



7.4.49. Вид на Князь-Владимирский собор от Малеого проспекта Васильевского острова



7.4.50. Вид на Казанский собор с Синего моста



7.4.51. Вид на церковь Покрова Пресвятой Богородицы (в воспитательном доме) с
Фонарного моста



7.4.52. Вид на церковь Шестаковской иконы Божией Матери вдоль ул. 6-й Советской от ул. Дегтярной




7.4.53. Вид на церковь Шестаковской иконы Божией Магери с пересечения ул. 3-й Советской и проспекта Бакунина




7.4.54. Вид на церковь Воздвижения Креста Господня с Лиговского проспекта от набережной Обводного канала



7.4.55. Вид на евангелическо-лютеранский храм Святой Екатерины от пер. Тифлисского




7.4.56. Вид на набережную р. Малой Невки от Мало-Крестовского моста



7.4.57. Вид на Нарвские ворота от пересечения проспекта Стачек и ул. Промышленной




7.4.58. Вид на Главный корпус Волковской богадельни с пер. Расстанного




7.4.59. Вид на Воскресенскую церковь Волковского кладбища с ул. Расстанной



7.4.60. Вид на Иовскую церковь Волковского кладбища с ул. Камчатской



7.4.61. Вид на Богоявленскую церковь от Ново-Калинкина моста



7.5. Основные визуальные направления вдоль планировочных элементов:

7.5.1. Направление от Поцелуева моста вдоль р. Мойки в сторону Исаакиевского собора




7.5.2. Направление от набережной Обводного канала вдоль ул. Верейской на Исаакиевский собор




7.5.3. Направление от набережной р. Фонтанки вдоль ул. Большой Подъяческой на Исаакиевский собор




7.5.4. Направление от набережной Обводного канала вдоль Московского проспекта на Петропавловский собор




7.5.5. Направление с моста Ломоносова вдоль р. Фонтанки в сторону Троицкого собора




7.5.6. Направление от ул. 8-й Советской вдоль ул. Новгородской на собор Воскресения Словоущего Смоленского монастыря



7.5.7. Направление от дома № 40 по Шпалерной улице вдоль ул. Шпалерной в сторону собора Воскресения Словоущего
Смольного монастыря



7.5.8. Направление вдоль ул. Тележной от ул. Харьковской на Троицкий собор Александро-Невской лавры



7.5.9. Направление с моста Красного курсанта вдоль р. Ждановки на Собор Воскресения Христова («Спас на Крови»)




7.5.10. Направление от пл. Ломоносова вдоль ул. Ломоносова (участок до ул. Садовой) на Казанский собор




7.5.11. Направление от Боровой ул. вдоль ул. Тюшина на церковь Воздвижения Креста Господня



7.5.12. Направление от ул. Серпуховской вдоль Малодетскосельского проспекта в сторону церкви Воскресения Христова



7.5.13. Направление от дома № 94 вдоль набережной Обводного канала в сторону церкви Воскресения Христова



7.5.14. Направление от Таракановского моста вдоль набережной Обводного канала в сторону церкви Воскресения Христова



7.5.15. Направление от ул. Рузовской вдоль Клинского проспекта на здание по Московскому проспекту № 37/1



7.5.16. Направление от набережной Макарова вдоль Кадетской линии на церковь Святой Великомученицы Екатерины



7.5.17. Направление от Университетской набережной вдоль Кадетской линии в сторону церкви Святой Великомученицы Екатерины




7.5.18. Направление от ул. Чапаева вдоль ул. Куйбышева на Петропавловский собор




7.5.19. Направление от пл. Восстания вдоль Невского проспекта на Главное Адмиралтейство



7.5.20. Направление от Загородного проспекта вдоль ул. Гороховой на Главное Адмиралтейство



7.5.2.1. Направление от Измайловского моста вдоль Вознесенского проспекта на Главное Адмиралтейство



7.5.22. Направление от Банковского моста вдоль канала Грибоедова на Собор Воскресения Христова («Спас на крови»)



7.5.23. Направление от Английского проспекта вдоль проспекта Римского-Корсакова на Церковь св. Исидора Юрьевского с церковным домом Эстонского православного братства




7.5.24. Направление от Пикалова моста вдоль канала Грибоедова на Церковь св. Исидора Юрьевского с церковным домом Эстонского православного братства



7.5.25. Направление от Торгового моста вдоль Крюкова канала в сторону колокольни Николо-Богоявленского (Морского) Собора



7.5.26. Направление от набережной р. Мойки вдоль ул. Глинки на Николо-Богоявленский (Морской) Собор



7.5.27. Направление от ул. Гороховой вдоль Загородного проспекта на колокольню Владимирской церкви



7.5.28. Направление от ул. Таврической вдоль Суворовского проспекта на Собор Воскресения Словоущего Смоленского монастыря



7.5.29. Направление от Смольного проспекта вдоль Смольного проезда и пер. Кваренги на Собор Воскресения Слоущего Смольного монастыря



7.5.30. Направление от Греческого проспекта вдоль ул. 6-ой Советской на Церковь Рождества Христова на Песках



7.5.3.1. Направление от ул. Мытнинской вдоль ул. 6-ой Советской на Церковь Рождества Христова на Песках



7.5.32. Направление от Соляного пер. вдоль ул. Пестеля на Спасо-Преображенский собор



7.5.33. Направление от ул. Короленко вдоль ул. Пестеля на Пантелеймоновскую церковь



7.5.34. Направление от Летнего сада вдоль Пантелеймоновского моста и ул. Пестеля на Пантелеймоновскую церковь



7.5.35. Направление от Геслеровского моста вдоль р. Карповки на Иоанновский монастырь



7.5.36. Направление от ул. 9-ой Советской вдоль ул. Мытнинской на Собор Феодоровской иконы Божией Матери, Преподобного Михаила Малкина и Благоверного князя Александра Невского

